

Общество с ограниченной ответственностью  
Экспертная организация «Развитие и осторожность»

**СТРАТЕГИЯ СОЦИАЛЬНО-  
ЭКОНОМИЧЕСКОГО РАЗВИТИЯ  
УВАТСКОГО МУНИЦИПАЛЬНОГО РАЙОНА  
ДО 2030 ГОДА**

Руководитель работы

\_\_\_\_\_ И.В. Астраханцева  
(подпись, дата)

Тюмень, Уват 2019

## Содержание

<b>ВВЕДЕНИЕ</b> .....	<b>4</b>
<b>1 РЕЗУЛЬТАТЫ КОМПЛЕКСНОГО СТРАТЕГИЧЕСКОГО АНАЛИЗА СОЦИАЛЬНО-ЭКОНОМИЧЕСКОГО РАЗВИТИЯ И ПОТЕНЦИАЛА УВАТСКОГО РАЙОНА</b> .....	<b>5</b>
1.1 Основные социально-экономические показатели Уватского района .....	5
1.2 Сильные и слабые стороны, возможности и угрозы социально-экономического развития Уватского района .....	6
<b>2 МИССИЯ, ЦЕЛИ И ЗАДАЧИ СОЦИАЛЬНО-ЭКОНОМИЧЕСКОГО РАЗВИТИЯ УВАТСКОГО РАЙОНА</b> .....	<b>35</b>
2.1 Целевой блок 1 «Комфортная среда для жизни» .....	36
2.2 Целевой блок 2 «Развитие экономики района как постоянного места работы жителей».....	39
2.3 Целевой блок 3 «Активное развитие инфраструктуры».....	39
<b>3 ПРИОРИТЕТНЫЕ НАПРАВЛЕНИЯ СОЦИАЛЬНО-ЭКОНОМИЧЕСКОГО РАЗВИТИЯ УВАТСКОГО РАЙОНА</b> .....	<b>42</b>
3.1 ПРИОРИТЕТ 1. «Уват красивый» - активизация благоустройства, создание красивого и современного общественного пространства, индивидуального архитектурного облика населенных пунктов .....	42
3.2 ПРИОРИТЕТ 2. «Уват современный» - активное развитие инфраструктуры.....	47
3.3 ПРИОРИТЕТ 3. «Уват промышленный» - развитие кластера нефтедобычи, нефтепереработки и нефтесервиса и лесопромышленного кластера Тюменской области в Уватском районе.....	62
3.4 ПРИОРИТЕТ 4. «Уват аграрный» - формирование агропромышленного комплекса, развитие кооперации, малых форм хозяйствования и самозанятости ..	66
3.5 ПРИОРИТЕТ 5. «Уват туристский» - развитие туризма для роста малого и среднего предпринимательства.....	69
3.6 Предложения и инвестиционные проекты по перспективным направлениям социально-экономического развития Уватского района.....	71
3.7 Схема перспективных зон и основных инвестиционных объектов, относящихся к приоритетным направлениям развития экономики Уватского района.....	81
<b>4 МЕРОПРИЯТИЯ, НАПРАВЛЕННЫЕ НА РЕАЛИЗАЦИЮ СТРАТЕГИИ</b> .....	<b>84</b>
Целевой блок 1 «Комфортная среда для жизни».....	84
Целевой блок 2 «Развитие экономики района как постоянного места работы жителей» .....	91
Целевой блок 3 «Активное развитие инфраструктуры» .....	99
<b>5 ОЖИДАЕМЫЕ РЕЗУЛЬТАТЫ РЕАЛИЗАЦИИ СТРАТЕГИИ</b> .....	<b>106</b>
<b>6 МЕХАНИЗМЫ РЕАЛИЗАЦИИ СТРАТЕГИИ</b> .....	<b>117</b>
<b>7 ОЦЕНКА ФИНАНСОВЫХ РЕСУРСОВ, НЕОБХОДИМЫХ ДЛЯ РЕАЛИЗАЦИИ СТРАТЕГИИ</b> .....	<b>121</b>
<b>8 ПЕРЕЧЕНЬ МУНИЦИПАЛЬНЫХ ПРОГРАММ (СУЩЕСТВУЮЩИХ И НОВЫХ), НЕОБХОДИМЫХ ДЛЯ РЕАЛИЗАЦИИ СТРАТЕГИИ. ПРЕДЛОЖЕНИЯ ПО УЧАСТИЮ В ГОСУДАРСТВЕННЫХ ПРОГРАММАХ ТЮМЕНСКОЙ ОБЛАСТИ</b> .....	<b>126</b>
<b>ПРИЛОЖЕНИЕ</b> .....	<b>140</b>

**ПРИЛОЖЕНИЕ 1. СЦЕНАРИИ РАЗВИТИЯ УВАТСКОГО РАЙОНА ДО 2030 ГОДА,  
СРАВНЕНИЕ И ВЫБОР СТРАТЕГИЧЕСКИХ АЛЬТЕРНАТИВ.....141**

## **Введение**

В современных условиях стратегическое планирование стало необходимой частью муниципального управления. Быстроизменяющиеся экономические тенденции, необходимость привлечения инвестиций и растущая конкуренция среди муниципальных образований и регионов за ресурсы являются главными чертами современной экономики.

В Стратегии социально-экономического развития Уватского муниципального района до 2030 года (далее – Стратегия) с учетом географических, экономических особенностей, сложившихся темпов развития выделены преимущества хозяйственной специализации территории для эффективного использования имеющихся ресурсов в целях устойчивого социально-экономического развития района.

### **Уватский район – современный лидер.**

**Уватский промышленный узел является главным составным элементом пространственного каркаса Тюменской области, на который опирается промышленное развитие региона.**

По объемам промышленного производства Уватский муниципальный район (далее – Уватский район) занимает лидирующую позицию среди муниципальных районов Тюменской области. Доля Уватского района в общерегиональном объеме отгруженных товаров собственного производства, выполненных работ и услуг собственными силами крупных и средних предприятий по итогам 2018 г. составила 23,5 % (260 млрд руб.).

**Развитие Уватского промышленного узла, одного из трех крупнейших в Тюменской области, основано на добыче нефти и попутного нефтяного газа в Уватском районе.**

Разработка Стратегии проводится с целью формулирования требуемого целевого видения будущего на основании единовременного выборочного исследования муниципальной экономики и социальной сферы с применением системного и стратегического анализа.

**Уватский район обладает мощным природным и экономическим потенциалом, который обеспечит устойчивое развитие района, полную занятость, высокий уровень и лучшее качество жизни сельского населения.**

### **Уватский район – лидер будущего.**

Уватский район – 2030:

- комфортная среда для жизни,
- стабильная работа и активный малый бизнес,
- любимая малая Родина, бережно хранимая для будущих поколений.

# **1 Результаты комплексного стратегического анализа социально-экономического развития и потенциала Уватского района**

## **1.1 Основные социально-экономические показатели Уватского района**

- Общая площадь земель Уватского района в 2018 г. – 4 832 901 га
  - в т.ч. общая площадь земель сельских поселений – 298 185 га (6,2 % от общей площади земель района)
- Общий объем запасов природных ресурсов Уватского района:
  - углеводородного сырья – 1,2 млрд тонн нефти (оценка);
  - разведанных месторождений торфа - 6,7 млрд тонн;
  - возможный ежегодный объем заготовки древесины (расчетная лесосека) – 5 млн м<sup>3</sup>
- Среднегодовая численность населения в 2018 г. – 19 176 чел.
  - снижение 2018/2014 гг. – на 1 %
- Структура численности населения по возрасту на начало 2018 г.:
  - моложе трудоспособного возраста – 24 % (2014 г. – 23 %)
  - трудоспособного возраста – 57 % (2014 г. – 61 %)
  - старше трудоспособного возраста – 19 % (2014 г. – 16 %)
- Обеспеченность населения больничными койками в 2018 г. – 52 койки на 10 тыс. чел. (38 % от норматива)
- Обеспеченность населения врачами на конец 2017 г. – 25,9 чел. на 10 тыс. чел. (63 % от норматива)
- Доля детей в возрасте от 1 до 6 лет, получающих дошкольную образовательную услугу в муниципальных дошкольных образовательных организациях в общей численности детей в возрасте от 1 до 6 лет, в 2018 г. – 85 %
- Обеспеченность клубами и учреждениями клубного типа в 2018 г. – 142 %
- Среднесписочная численность работников организаций в 2018 г. – 10 641 чел.
  - темп роста 2018/2014 гг. – 126 %
- Численность безработных, зарегистрированных в органах государственной службы занятости населения, на конец 2018 г. – 70 чел.
  - темп роста 2018/2014 гг. – 100 %
- Уровень регистрируемой безработицы на конец 2018 г. – 0,50 %
- Среднемесячная номинальная начисленная заработная плата работников (крупных и средних предприятий и некоммерческих организаций) в 2018 г. – 71 515,5 руб.
  - темп роста 2018/2014 гг. – 130 %
- Общая площадь жилых помещений, приходящаяся в среднем на одного жителя, в 2018 г. – 26,3 м<sup>2</sup>/чел.
  - темп роста 2018/2014 гг. – 110 %
- Отгружено товаров собственного производства, выполнено работ и услуг собственными силами по видам экономической деятельности по крупным и средним предприятиям в 2018 г. – 260 183,9 млн руб.
  - темп роста 2018/2014 гг. – в 2,10 раза
- Отгружено товаров собственного производства, выполнено работ и услуг собственными силами (без субъектов малого предпринимательства) в промышленном производстве в 2018 г. – 255 742,6 млн руб.
  - темп роста 2018/2014 гг. – в 2,07 раза
- Объем работ и услуг, выполненных по виду деятельности «Строительство» собственными силами крупными и средними предприятиями и организациями, в 2018 г. – 1 122,6 млн руб.

- снижение 2018/2014 гг. – в 5 раз
- Инвестиции в основной капитал организаций (без субъектов малого предпринимательства) в 2018 г. – 59 264,5 млн руб.
  - темп роста 2018/2014 гг. – 108 %

## **1.2 Сильные и слабые стороны, возможности и угрозы социально-экономического развития Уватского района**

Анализ социально-экономического положения Уватского района явился основой для выделения сильных и слабых сторон муниципального образования, а также возможностей и рисков (угроз) дальнейшего развития:

- сильные стороны муниципального образования – его конкурентные преимущества, естественные и созданные факторы и превосходства;
- слабые стороны – отсутствующие или слаборазвитые конкурентные факторы муниципального образования;
- возможности – благоприятные тенденции и внешние потенциалы развития муниципального образования;
- угрозы – неблагоприятные тенденции и внешние риски для качественного развития муниципального образования.

### **Наиболее влияющие сильные стороны социально-экономического развития Уватского района:**

1. Наличие реализуемого взаимоувязанного комплекса государственных и муниципальных программ, направленных на развитие социальной сферы, инфраструктуры и экономики муниципального образования, улучшение уровня и качества жизни населения (государственная поддержка реализации инвестиционных проектов Тюменской области на территории Уватского района в 2018 г. – 10,14 млрд руб.).

2. Выгодное транспортное положение: транспортная инфраструктура Уватского района является частью регионального меридионального транспортного коридора, соединяющего юг Тюменской области с ХМАО – Югрой и ЯНАО (автодорога общего пользования федерального значения Р-404 Тюмень – Тобольск – Ханты-Мансийск; железная дорога Тюмень – Тобольск – Сургут – Нижневартовск – Новый Уренгой; водная магистраль – р. Иртыш, обеспечивающая судоходство в направлении городов Омск, Тюмень, Салехард).

3. Присутствие крупнейших нефтедобывающих инновационных структур на территории района (ООО «РН-Уватнефтегаз» («Роснефть»), ООО «Газпромнефть-Хантос», ОАО «Сургутнефтегаз»), обеспечивающих стабильную занятость, высокий уровень оплаты труда и стабильный объем инвестиций.

4. Наличие богатого природно-ресурсного потенциала территории (нефть, лес, торф, песок, глина, рыба).

5. Наличие на территории Уватского района 10 инвестиционных площадок (с учетом территорий индустриальных парков).

6. Сильное образование (МАОУ «Уватская СОШ» - лауреат Всероссийского конкурса «100 лучших школ России»; МАОУ «Туртасская СОШ» занимает 22 место среди МО в «Топ 25 самых активных школ Тюменской области» в 2019 г.; МАОУ «Уватская СОШ» и МАОУ «Туртасская СОШ» - вошли в ассоциацию школ Центра национального проекта «Образование» на 2019-2024 гг. (в рамках проекта «Цифровая школа» на региональном уровне); с 2015 г. формируется профильный «Роснефть-класс» (МАОУ «Туртасская СОШ»)).

7. Развитие спорта (наличие биатлонного центра им. А.И. Тихонова (оснащен трассами, стрельбищем); Аэроклуб «Высота»; спортсмены района – победители и призеры

межрегиональных и всероссийских спортивных мероприятий (лыжные гонки, легкая атлетика, русская лапта, плавание)).

8. Развитие культуры (Международный фестиваль деревянной парковой скульптуры «Чудотворцы»; творческие коллективы Уватского района активные участники, победители и призеры многих конкурсов).

#### **Наиболее влияющие слабые стороны социально-экономического развития Уватского района:**

1. Низкая степень диверсификации экономики, зависимость экономики района от текущего состояния и результатов деятельности одной отрасли.

2. Наличие существенных ограничений в транспортной инфраструктуре (удаленность от аэропорта регулярного воздушного сообщения, отсутствие автодорожного мостового перехода через р. Иртыш, отсутствие транспортного сообщения между населенными пунктами – 0,73 % населения не обеспечены регулярным автобусным сообщением).

3. Недостаточный уровень развития инженерной инфраструктуры, газификации, инфраструктуры связи.

4. Проблемы в благоустройстве населенных пунктов, необходимость строительства тротуаров, создания детских площадок и зон отдыха, обеспечения своевременной уборки и очистки территории, уличного освещения (по результатам онлайн-опроса населения).

5. Наличие неблагоприятных тенденций в демографической структуре населения (снижение естественного прироста населения, снижение доли населения трудоспособного возраста, нестабильность миграционных процессов).

#### **Стратегические возможности развития Уватского района:**

- развитие Уватского проекта по добыче нефти, разведка и вовлечение в оборот новых месторождений, внедрение новых технологий, цифровизация отрасли;

- развитие промышленной специализации, создание новых производств на базе природно-ресурсного потенциала территории;

- реализация в Уватском районе пилотных проектов по ключевым перспективным направлениям (например, цифровизация промышленности, агропромышленного комплекса, ЖКХ);

- развитие транспортной инфраструктуры, дорожного строительства (в том числе лесохозяйственных дорог);

- реализация национальных проектов Российской Федерации, использование механизмов реализации федеральных проектов и государственных программ на территории Уватского района;

- повышение благоустройства, развитие инженерной инфраструктуры, газификация населенных пунктов;

- раскрытие туристского потенциала Уватского района, увеличение туристского потока за счет транзитного, в т.ч. специализированного туризма для туристов из г. Тюмени, г. Екатеринбурга, г. Челябинска (охота, рыбалка).

Стратегия не является аналогом долгосрочного комплексного плана социально-экономического развития. Стратегия затрагивает только самое существенное для выживания, адаптации и развития муниципального образования в конкурентной рыночной среде. Стратегия касается лишь тех отраслей и сфер жизни, которые имеют определяющее значение для существования муниципального образования в каждый конкретный период, могут дать сильный импульс его развитию.

Стратегия разрабатывается в многостороннем и конструктивном диалоге бизнеса, гражданского общества, органов государственной власти и органов местного самоуправления. Это позволяет снизить неопределенность будущего путем прояснения и согласования действий заинтересованных участников муниципального развития.

Результаты комплексного стратегического анализа структурированы по методу SWOT–анализа и представлены по отраслям и направлениям развития Уватского района (табл. 1).



**Таблица 1 – Результаты комплексного стратегического анализа социально-экономического развития Уватского района (SWOT-анализ)**

Сильные стороны	Слабые стороны	Возможности	Угрозы
<b>Реальный сектор экономики (промышленность)</b>			
<ul style="list-style-type: none"> <li>• Присутствие крупнейших российских нефтедобывающих компаний (ПАО НК «Роснефть», ПАО «Газпромнефть», ОАО «Сургутнефтегаз»)</li> <li>• Увеличение объема отгруженных товаров собственного производства, выполненных работ и услуг собственными силами (без учета субъектов малого предпринимательства) (темпа роста 2018/2014 гг. – в 2,1 раза)</li> <li>• Уватский район – один из лидеров экономики Тюменской области (23,5 % от объема отгруженных товаров собственного производства, выполненных работ и услуг собственными силами крупных и средних предприятий и организаций Тюменской области)</li> </ul>	<ul style="list-style-type: none"> <li>• Монопрофильность экономики района (98 % в объеме отгруженных товаров собственного производства, выполненных работ и услуг собственными силами по крупным и средним предприятиям составляет добыча полезных ископаемых)</li> </ul>	<ul style="list-style-type: none"> <li>• Дальнейшее развитие Уватского проекта по добыче нефти, разведка и вовлечение в оборот новых месторождений, разработка и применение новых технологий, цифровизация отрасли</li> <li>• Развитие новых производств на базе ресурсного потенциала района (нефтепереработка, лесопереработка, добыча и переработка торфа, переработка отходов, производство строительных материалов, пищевая промышленность)</li> </ul>	<ul style="list-style-type: none"> <li>• Сворачивание инвестиций в нефтедобычу в связи с негативным влиянием политических, финансовых (налоговых, таможенных) и иных внешних факторов</li> <li>• Инфраструктурное отставание территории</li> </ul>
<b>Реальный сектор экономики (сельское хозяйство, рыболовство, рыбоводство)</b>			
<ul style="list-style-type: none"> <li>• Реализация муниципальной программы «Развитие малых форм хозяйствования в сельскохозяйственной отрасли</li> </ul>	<ul style="list-style-type: none"> <li>• Снижение объемов производства продукции сельского хозяйства (208,5 млн</li> </ul>	<ul style="list-style-type: none"> <li>• Специализация района в отдельных отраслях сельского хозяйства и АПК (животноводство,</li> </ul>	<ul style="list-style-type: none"> <li>• Инфраструктурное отставание территории</li> <li>• Конкуренция со стороны крупных сельскохозяйственных</li> </ul>

Сильные стороны	Слабые стороны	Возможности	Угрозы
Уватского муниципального района» на 2019 – 2021 годы	руб. в 2018 г., снижение 2018/2014 гг. – на 29 %) <ul style="list-style-type: none"> <li>• Слабое развитие отдельных направлений (растениеводство, переработка продукции)</li> <li>• Низкий уровень материально-технической оснащенности хозяйств</li> <li>• Высокий уровень издержек производства сельхозпродукции</li> </ul>	кормопроизводство (выращивание кормов), а также развитие рыболовства и рыборазведение, сбор и переработка дикоросов <ul style="list-style-type: none"> <li>• Создание гибкой и эффективной системы закупа, переработки и сбыта продукции местных сельскохозяйственных производителей</li> </ul>	холдингов и продовольственных сетей <ul style="list-style-type: none"> <li>• Отток постоянного населения из сельских территорий</li> </ul>
<b>Строительство</b>			
<ul style="list-style-type: none"> <li>• Реализация муниципальных программ: <ul style="list-style-type: none"> <li>– «Основные направления градостроительной политики в Уватском муниципальном районе» на 2019 – 2021 годы;</li> <li>– «Строительство, реконструкция и капитальный ремонт объектов муниципальной собственности в Уватском муниципальном районе» на 2019 – 2021 годы</li> </ul> </li> </ul>	<ul style="list-style-type: none"> <li>• Снижение объема выполненных работ по виду деятельности «Строительство» (в 2018 г. объем работ – 1,12 млрд руб., снижение 2018/2014 гг. – в 5 раз)</li> <li>• Снижение объемов жилищного строительства на 41 % в период 2014 – 2018 гг.</li> </ul>	<ul style="list-style-type: none"> <li>• Развитие индивидуального и малоэтажного жилищного строительства</li> <li>• Развитие производств строительных материалов на основе местных ресурсов</li> <li>• Обустройство новых месторождений</li> <li>• Развитие дорожного строительства, в т.ч. дорог лесохозяйственного назначения</li> </ul>	<ul style="list-style-type: none"> <li>• Увеличение стоимости строительства</li> <li>• Дефицит земельных участков для строительства</li> </ul>
<b>Транспорт и транспортная инфраструктура</b>			
<ul style="list-style-type: none"> <li>• Реализация муниципальных программ: <ul style="list-style-type: none"> <li>– «Создание условий для предоставления транспортных услуг населению и организация</li> </ul> </li> </ul>	<ul style="list-style-type: none"> <li>• Недостаточное (неравномерное) развитие транспортной инфраструктуры (отсутствие транспортного сообщения между отдельными населенными пунктами района,</li> </ul>	<ul style="list-style-type: none"> <li>• Увеличение протяженности дорог с твердым (асфальтовым) покрытием</li> <li>• Обеспечение доступности транспортной инфраструктуры и</li> </ul>	<ul style="list-style-type: none"> <li>• Недостаточное финансирование строительства объектов транспортной инфраструктуры</li> <li>• Высокая конкуренция со стороны соседних</li> </ul>

Сильные стороны	Слабые стороны	Возможности	Угрозы
<p>транспортного обслуживания по муниципальным маршрутам регулярных перевозок в границах Уватского муниципального района» на 2019-2021 годы;</p> <p>– «Основные направления дорожной деятельности в Уватском муниципальном районе» на 2019-2021 годы</p> <ul style="list-style-type: none"> <li>• Наличие (близость) стратегических транспортных магистралей (железнодорожной, водной, автомобильной)</li> <li>• Существенное снижение доли протяженности автомобильных дорог общего пользования местного значения, не отвечающих нормативным требованиям (2014 г. – 28,0 %, 2018 г. – 15,6 %)</li> </ul>	<p>значительная степень износа транспортной инфраструктуры, несоответствие транспортно-эксплуатационных характеристик дорог современным требованиям)</p> <ul style="list-style-type: none"> <li>• Значительное снижение грузооборота автомобильного транспорта организаций. (33,2 млн т·км в 2018 г. (оценка), снижение 2018/2016 гг. – в 2,3 раза)</li> </ul>	<p>повышение качества транспортных услуг</p> <ul style="list-style-type: none"> <li>• Развитие инфраструктуры придорожного сервиса, ориентированной на транзитные транспортные потоки</li> <li>• Реализация транспортного потенциала территории, основанного на наличии всех видов транспорта и выгодном географическом положении</li> </ul>	<p>муниципальных образований с более развитой транспортной инфраструктурой</p>
<b>Информационно-коммуникационные технологии</b>			
<ul style="list-style-type: none"> <li>• Развитие широкополосного доступа в Интернет</li> <li>• Предоставление государственных и муниципальных услуг в электронном виде</li> </ul>	<ul style="list-style-type: none"> <li>• Неполное покрытие территории района зонами действия сотовой связи качества 4G, высокоскоростным интернетом</li> <li>• Наличие населенных пунктов, не обслуживаемых почтовой связью (3 ед.)</li> </ul>	<ul style="list-style-type: none"> <li>• Создание и развитие информационных телекоммуникационных сетей и сетей передачи данных</li> <li>• Расширение мультимедийных услуг, предоставляемых населению, включая «Интернет»</li> <li>• Развитие эфирного радиовещания за счет</li> </ul>	<ul style="list-style-type: none"> <li>• Технологическое отставание информационно-коммуникационной инфраструктуры</li> <li>• Быстрое моральное устаревание оборудования и технологий связи</li> <li>• Увеличение стоимости услуг связи</li> </ul>

Сильные стороны	Слабые стороны	Возможности	Угрозы
	<ul style="list-style-type: none"> <li>Наличие телефонизированных населенных пунктов (1 ед.)</li> </ul>	<ul style="list-style-type: none"> <li>увеличения количества радиовещательных станций</li> <li>Развитие сотовой связи за счет увеличения покрытия территории района сотовой связью различных операторов и стандартов</li> <li>Дальнейшее развитие сети эфирного цифрового телевизионного вещания с увеличением количества и улучшения качества принимаемых телевизионных каналов</li> </ul>	<ul style="list-style-type: none"> <li>Дефицит квалифицированных трудовых ресурсов</li> </ul>
<b>Инновации</b>			
<ul style="list-style-type: none"> <li>Реализация государственных программ Тюменской области (мероприятия, реализуемые на территории Уватского района): <ul style="list-style-type: none"> <li>«Повышение конкурентоспособности экономики»;</li> <li>«Развитие малого и среднего предпринимательства и научно-инновационной сферы»</li> </ul> </li> <li>Реализация муниципальной программы «Основные направления стратегического развития инвестиционной деятельности, малого и среднего предпринимательства»</li> </ul>	<ul style="list-style-type: none"> <li>Дефицит собственных средств организаций для внедрения инноваций</li> <li>Зависимость от стратегий развития нефтедобывающих компаний</li> </ul>	<ul style="list-style-type: none"> <li>Реализация государственных программ Тюменской области (мероприятия, реализуемые на территории Уватского района): <ul style="list-style-type: none"> <li>«Повышение конкурентоспособности экономики»;</li> <li>«Развитие малого и среднего предпринимательства и научно-инновационной сферы»</li> </ul> </li> <li>Реализация муниципальной программы «Основные направления стратегического развития инвестиционной деятельности, малого и среднего предпринимательства»</li> </ul>	<ul style="list-style-type: none"> <li>Снижение инновационной активности предприятий</li> </ul>

Сильные стороны	Слабые стороны	Возможности	Угрозы
<p>Уватском муниципальном районе» на 2019 - 2021 годы</p> <ul style="list-style-type: none"> <li>• Действие комплекса мер государственной поддержки компаний Тюменской области в сфере информационных технологий: <ul style="list-style-type: none"> <li>- налоговые льготы для IT-компаний: <ul style="list-style-type: none"> <li>▪ ставка налога на прибыль организаций в части зачисляемой в бюджет Тюменской области – 14 %;</li> <li>▪ для налогоплательщиков, применяющих УСН, – 1 %;</li> </ul> </li> <li>- субсидии и гранты на реализацию проектов в сфере IT;</li> <li>- имущественная и инфраструктурная поддержка: <ul style="list-style-type: none"> <li>▪ Агентство инфраструктурного развития Тюменской области;</li> <li>▪ Тюменский технопарк</li> </ul> </li> </ul> </li> <li>• Активная инновационная политика ООО «РН-Уватнефтегаз» («Роснефть»)</li> </ul>		<p>Уватском муниципальном районе» на 2019 - 2021 годы</p> <ul style="list-style-type: none"> <li>• Внедрение инновационных технологий в производственный процесс</li> <li>• Расширение рынков сбыта инновационной продукции, выход на международные рынки</li> </ul>	
<b>Потребительский рынок и сфера услуг</b>			
<ul style="list-style-type: none"> <li>• Реализация муниципальной программы «Развитие торговли в Уватском муниципальном районе» на 2019 – 2021 годы</li> </ul>	<ul style="list-style-type: none"> <li>• Недостаточная развитость современных форм торгового обслуживания населения,</li> </ul>	<ul style="list-style-type: none"> <li>• Реализация муниципальной программы «Развитие торговли в Уватском муниципальном районе» на 2019 – 2021 годы</li> </ul>	<ul style="list-style-type: none"> <li>• Снижение покупательских возможностей населения</li> <li>• Нерентабельность ведения бизнеса</li> </ul>

Сильные стороны	Слабые стороны	Возможности	Угрозы
<ul style="list-style-type: none"> <li>• Увеличение оборота розничной торговли (без субъектов малого предпринимательства) (темпа роста 2018/2015 гг. – 132 %) и оборота розничной торговли на душу населения (в 2018 г. – 80 тыс. руб./чел.) (темпа роста 2018/2015 гг. – 132 %)</li> <li>• Увеличение оборота общественного питания (без субъектов малого предпринимательства) (темпа роста 2018/2014 гг. – 187 %) и оборота общественного питания на душу населения (в 2018 г. – 16,03 тыс. руб./чел.) (темпа роста 2018/2014 гг. – 188 %)</li> <li>• По обороту розничной торговли в расчете на одного жителя в 2018 г. Уватский район занимает первое место среди рассматриваемых муниципальных районов Тюменской области (без автономных округов)</li> <li>• По валовому показателю оборота общественного питания и в расчете на одного жителя в 2018 г. Уватский район занимает</li> </ul>	<p>неразвитость дистанционной торговли</p>	<ul style="list-style-type: none"> <li>• Развитие современных форматов торговли, общественного питания и бытового обслуживания</li> <li>• Развитие новых видов услуг населению</li> <li>• Расширение поддержки, нацеленной на увеличение объема услуг розничной торговли и общественного питания</li> <li>• Возможные меры поддержки: <ul style="list-style-type: none"> <li>– льготы по аренде муниципального имущества под объекты общественного питания;</li> <li>– организация фестивалей общественного питания – три раза в год;</li> <li>– открытие точек общественного питания по франшизе</li> </ul> </li> </ul>	<ul style="list-style-type: none"> <li>• Отсутствие субсидирования расходов на поставку товаров первой необходимости в труднодоступные районы</li> </ul>

Сильные стороны	Слабые стороны	Возможности	Угрозы
<p>первое место среди рассматриваемых муниципальных районов Тюменской области (без автономных округов)</p> <ul style="list-style-type: none"> <li>• Обеспеченность торговыми площадями на 47 % превышает установленный норматив (на 01.01.2018 – 738 м<sup>2</sup>/1000 чел., норматив – 503 м<sup>2</sup>/1000 чел.)</li> <li>• Обеспеченность посадочными местами в общедоступной сети общественного питания в 2,9 раз выше нормативного показателя по Тюменской области (на 01.01.2018 – 116 мест/1000 чел., норматив – 40 мест/1000 чел.)</li> <li>• Совершенствование инфраструктуры розничной торговли (укрупнение и специализация торговых предприятий, переход на магазинные формы торговли (в 2018 г. 49 % в общей площади торгового зала объектов розничной торговли занимают магазины)</li> <li>• Развитие сетевых форм торговли (наличие на территории района крупных федеральных и</li> </ul>			

Сильные стороны	Слабые стороны	Возможности	Угрозы
региональных торговых сетей «Магнит», «Пятерочка», магазин «Красное и белое»)			
<b>Малый и средний бизнес</b>			
<ul style="list-style-type: none"> <li>• Реализация муниципальной программы «Основные направления стратегического развития инвестиционной деятельности, малого и среднего предпринимательства в Уватском муниципальном районе» на 2019 – 2021 годы</li> <li>• Рост оборота малых предприятий в течение 2014 – 2018 гг. на 69 % (в 2018 г. – 3 171,5 млн руб.)</li> <li>• Ведется работа по государственной поддержке субъектов малого и среднего предпринимательства Уватского района в рамках законодательства Тюменской области</li> </ul>	<ul style="list-style-type: none"> <li>• Снижение количества субъектов малого и среднего предпринимательства (снижение 2018/2014 гг. – на 13 %)</li> <li>• Количество субъектов малого и среднего предпринимательства в расчете на 10 тыс. чел. населения Уватского района в 2018 г. на 46 % ниже среднего показателя по муниципальным районам Тюменской области</li> <li>• Наименьшая доля среднесписочной численности работников (без внешних совместителей) малых и средних предприятий в среднесписочной численности работников всех предприятий и организаций в 2018 г. среди рассматриваемых муниципальных районов Тюменской области (в 2018 г. – 18 %)</li> <li>• Высокие риски ведения предпринимательской деятельности, ограниченность</li> </ul>	<ul style="list-style-type: none"> <li>• Реализация муниципальной программы «Основные направления стратегического развития инвестиционной деятельности, малого и среднего предпринимательства в Уватском муниципальном районе» на 2019 – 2021 годы</li> <li>• Расширение поддержки малого бизнеса в части: <ul style="list-style-type: none"> <li>- регистрации торгового имени (брендинговании продукции);</li> <li>- участия в ярмарочной и выставочной деятельности;</li> <li>- лизинга оборудования</li> </ul> </li> <li>• Привлечение инвестиций в экономику района для развития основных видов промышленного производства</li> <li>• Формирование благоприятного инвестиционного климата</li> <li>• Развитие новых видов экономической деятельности малого и среднего</li> </ul>	<ul style="list-style-type: none"> <li>• Увеличение арендной платы, стоимости жилищно-коммунальных услуг</li> <li>• Низкая доступность кредитных ресурсов, высокие процентные ставки по кредитам</li> <li>• Низкая предпринимательская активность населения</li> </ul>



Сильные стороны	Слабые стороны	Возможности	Угрозы
	<p>финансовых ресурсов и банковского кредитования</p> <ul style="list-style-type: none"> <li>Активная экспансия сетевых торговых предприятий, вытесняющих предпринимателей районов, недостаток рынков сбыта, отсутствие навыков эффективного участия в процедурах муниципальных и государственных закупок, низкая экспортная активность субъектов малого предпринимательства, отсутствие специализированных площадей для ведения бизнеса</li> <li>Недостаток квалифицированных кадров, изношенность и отсутствие оборудования</li> </ul>	<p>предпринимательства, инноваций</p>	
<b>Демография</b>			
<ul style="list-style-type: none"> <li>Снижение количества умерших (197 чел. в 2018 г., снижение 2018/2014 гг. – на 22 %) и уровня смертности (10,3 промилле в 2018 г., снижение 2018/2014 гг. – на 21 %)</li> <li>Снижение миграционного оттока населения (-47 чел. в 2018 г., снижение 2018/2014 гг. –</li> </ul>	<ul style="list-style-type: none"> <li>Отрицательная динамика среднегодовой численности населения (19 176 чел. в 2018 г., снижение 2018/2014 гг. – на 1 %)</li> <li>Неравномерная система расселения населения: по итогам 2018 г. около 80 % населения Уватского района проживают в четырех сельских поселениях</li> </ul>	<ul style="list-style-type: none"> <li>Стабилизация и улучшение демографической ситуации в Уватском районе за счет проведения активной демографической политики и реализации мер поддержки семей с детьми, повышения качества и доступности медицинской помощи</li> </ul>	<ul style="list-style-type: none"> <li>Дальнейшее снижение численности населения, в т.ч. за счет уменьшения рождаемости</li> <li>Увеличение демографической нагрузки в связи с дальнейшим снижением численности населения трудоспособного возраста</li> </ul>

Сильные стороны	Слабые стороны	Возможности	Угрозы
<p>в 4,0 раза) и коэффициента миграционной убыли (-2,5 промилле в 2018 г., снижение 2018/2014 гг. – в 4,0 раза)</p> <ul style="list-style-type: none"> <li>• Положительные изменения миграционных процессов: миграционная убыль за 2016 – 2018 гг. (-60 чел.) в 2,3 раза (в абсолютном выражении) ниже естественного прироста населения за аналогичный период (137 чел.)</li> <li>• Стабильная половая структура населения (51 % женщины, 49 % мужчины в 2014 – 2018 гг.)</li> </ul>	<ul style="list-style-type: none"> <li>• Снижение естественного прироста населения (48 чел. в 2018 г., снижение 2018/2014 гг. – на 21 %) и коэффициента естественного прироста населения (2,5 промилле в 2018 г., снижение 2018/2014 гг. – на 22 %)</li> <li>• Дисбаланс возрастной структуры населения: недостаток населения в трудоспособном возрасте (в 2014 г. – 61 %, в 2018 г. – 57 %, оптимальное значение – не менее 65 %)</li> </ul>	<ul style="list-style-type: none"> <li>• Естественное восстановление возрастной структуры населения за счет вступления в репродуктивный и трудоспособный возраст поколения 2000 – 2010 гг.</li> <li>• Закрепление на постоянное место жительства лиц, прибывающих в район (молодые специалисты и т.п.)</li> <li>• Улучшение жилищных условий, общего уровня комфортности проживания и развитие коммуникационной связанности территории</li> </ul>	<ul style="list-style-type: none"> <li>• Рост нагрузки на социальные службы в связи с увеличением численности населения старше трудоспособного возраста</li> <li>• Единовременное старение населения</li> <li>• Отток населения трудоспособного возраста</li> <li>• Отток молодежи (обучение, поиск более привлекательного места работы, жительства)</li> </ul>
Уровень жизни населения			
<ul style="list-style-type: none"> <li>• Высокий уровень и стабильный рост заработной платы работников (крупных и средних предприятий и некоммерческих организаций) (71 515,5 руб. в 2018 г., темп роста 2018/2014 гг. – 130 %, выше среднего размера по области в 1,6-1,8 раза в период 2014 – 2018 гг.)</li> <li>• Улучшение жилищных условий населения: общая площадь жилых помещений, приходящаяся в среднем на одного жителя, составляет</li> </ul>	<ul style="list-style-type: none"> <li>• Ощутимая дифференциация между уровнем заработной платы работников различных отраслей и видов экономической деятельности (в 3,2 раза между максимальным и минимальным уровнем заработной платы в 2018 г.)</li> <li>• Различный уровень жилищных условий в сельских поселениях Уватского района (разница в 1,7 раза между уровнями обеспеченности населения жильем)</li> </ul>	<ul style="list-style-type: none"> <li>• Рост реально располагаемых денежных доходов населения, заработной платы как основного источника доходов (выше темпов инфляции)</li> <li>• Снижение уровня дифференциации заработной платы работников по отраслям экономики за счет повышения оплаты труда работников отраслей экономики, не связанных с добычей полезных ископаемых</li> <li>• Профилактика, своевременное предупреждение</li> </ul>	<ul style="list-style-type: none"> <li>• Снижение реально располагаемых денежных доходов населения, заработной платы как основного источника доходов</li> <li>• Дифференциация заработной платы работников (отраслевая, территориальная)</li> <li>• Застойные явления в экономике, повышение уровня безработицы и сворачивание программ социальной поддержки и социальной адаптации отдельных категорий граждан</li> </ul>

Сильные стороны	Слабые стороны	Возможности	Угрозы
<p>26,3 м<sup>2</sup>/чел. в 2018 г., темп роста 2018/2014 гг. – 110 %</p> <ul style="list-style-type: none"> <li>• Снижение уровня преступности в Уватском районе: сокращение числа зарегистрированных преступлений (310 ед. в 2018 г., снижение 2018/2014 гг. – на 19 %), в т.ч. тяжких и особо тяжких преступлений (35 ед. в 2018 г., снижение 2018/2014 гг. – в 1,7 раза)</li> <li>• Повышение безопасности дорожного движения в Уватском районе: снижение количества ДТП (72 ед. в 2018 г., снижение 2018/2014 гг. – на 31 %), числа погибших (13 чел. в 2018 г., снижение 2018/2014 гг. – в 2,1 раза) в результате ДТП</li> </ul>		<p>правонарушений и ДТП, снижение тяжести их последствий</p> <ul style="list-style-type: none"> <li>• Предупреждение детского дорожно-транспортного травматизма, повышение уровня грамотности участников дорожного движения</li> </ul>	
<b>Труд и занятость</b>			
<ul style="list-style-type: none"> <li>• Увеличение численности трудовых ресурсов в Уватском районе (15 281 чел. в 2018 г., темп роста 2018/2016 гг. – 103 %)</li> <li>• Рост численности занятых в экономике (12 604 чел. в 2018 г., темп роста 2018/2016 гг. – 103 %)</li> <li>• Стабильное развитие рынка труда Уватского района: увеличение среднесписочной</li> </ul>	<ul style="list-style-type: none"> <li>• Рост численности работающих вахтовым методом (4 906 чел. в 2018 г., темп роста 2018/2016 гг. – 117 %)</li> <li>• Значительная концентрация работников организаций в двух видах экономической деятельности (в сумме 45 %)</li> <li>• Увеличение численности официально</li> </ul>	<ul style="list-style-type: none"> <li>• Рост занятости населения в отраслях материального производства по мере реализации на территории района инвестиционных проектов по развитию реального сектора экономики (перерабатывающие производств)</li> </ul>	<ul style="list-style-type: none"> <li>• Территориальный и профессионально-квалификационный дисбаланс спроса и предложения рабочей силы</li> <li>• Несоответствие трудовых ресурсов требованиям рынка труда</li> <li>• Рост дефицита специализированных и</li> </ul>

Сильные стороны	Слабые стороны	Возможности	Угрозы
<p>численности работников организаций (10 641 чел. в 2018 г., темп роста 2018/2014 гг. – 126 %)</p> <ul style="list-style-type: none"> <li>Снижение уровня зарегистрированной безработицы (0,70 % на конец 2014 г., 0,50 % на конец 2018 г.)</li> </ul>	<p>зарегистрированных безработных (70 чел. в 2018 г., темп роста 2018/2016 гг. – 104 %)</p>	<ul style="list-style-type: none"> <li>Содействие занятости населения, улучшению условий и охраны труда</li> <li>Оптимизация структуры занятых в экономике по видам экономической деятельности</li> </ul>	<p>квалифицированных специалистов при открытии новых производств</p> <ul style="list-style-type: none"> <li>Дефицит трудовых ресурсов за счет оттока молодежи в крупные города</li> </ul>
<b>Жилищно-коммунальное хозяйство и энергетика</b>			
<ul style="list-style-type: none"> <li>Реализация муниципальной программы «Основные направления развития жилищно-коммунального хозяйства Уватского муниципального района» на 2019-2021 годы</li> <li>Реализация мероприятий, направленных на обеспечение благоустройства территории в Уватском районе: ликвидация несанкционированных свалок вблизи дорог, обустройство и ограждение свалок ТКО</li> </ul>	<ul style="list-style-type: none"> <li>Высокий уровень износа муниципальных инженерных сетей: теплоснабжение – 51 % сетей нуждается в замене, водоснабжение – 13 %, водоотведение – 53 %.</li> <li>Низкий уровень благоустройства жилищного фонда (24 % от общей площади жилищного фонда оборудовано всеми видами благоустройства)</li> <li>Недостаточный уровень оснащения водоочистными сооружениями (57 % источников водоснабжения оснащены системой водоочистки)</li> <li>Недостаточный уровень оснащения водозаборных сооружений приборами учета, отсутствие автоматизации подачи и очистки воды</li> </ul>	<ul style="list-style-type: none"> <li>Переход части потребителей централизованного теплоснабжения на индивидуальные газовые котлы в газифицированных населенных пунктах</li> <li>Оптимизация системы теплоснабжения: ликвидации и (или) реконструкция и модернизация источников теплоснабжения, перевод на газ</li> <li>Модернизация систем коммунальной инфраструктуры</li> <li>Сокращение непригодного для проживания жилищного фонда</li> <li>Внедрение технологий «Умный город»</li> <li>Внедрение энергосберегающих технологий</li> </ul>	<ul style="list-style-type: none"> <li>Невыполнение мероприятий программы газификации Тюменской области в полном объеме, снижение темпов газификации</li> <li>Отсутствие инвестиций на строительство и модернизация объектов жилищно-коммунального хозяйства</li> <li>Отсутствие жилых площадей для переселения граждан из непригодного для проживания жилищного фонда</li> <li>Угрозы возникновения техногенных аварий и катастроф</li> </ul>

Сильные стороны	Слабые стороны	Возможности	Угрозы
	<ul style="list-style-type: none"> <li>• Недостаточный уровень оснащения очистными системами канализации (13 % сбрасываемых в водные объекты сточных вод не проходят через систему очистки)</li> <li>• Негативное воздействие на окружающую среду вследствие сброса бытовых отходов без требуемого уровня предварительной очистки</li> <li>• Отсутствие централизованного сбора и очистки ливневых канализаций</li> <li>• Низкий уровень газификации сельских поселений района (не газифицированы 85% населенных пунктов Уватского района и 69% площади жилищного фонда)</li> </ul>		
<b>Благоустройство</b>			
<ul style="list-style-type: none"> <li>• Увеличение доли освещенных частей улиц, проездов, набережных в Уватском районе с 68,9 % в 2015 г. до 75,2 % в 2018 г.</li> <li>• Наличие в сельских поселениях Уватского района Правил благоустройства территорий</li> </ul>	<ul style="list-style-type: none"> <li>• Отсутствие муниципальной программы по благоустройству</li> <li>• Недостаточный уровень благоустройства населенных пунктов Уватского района</li> </ul>	<ul style="list-style-type: none"> <li>• Комплексное благоустройство населенных пунктов (обустройство дворовых и общественных территорий, организация уличного освещения, строительство тротуаров)</li> <li>• Расширение участия жителей в проектах благоустройства</li> </ul>	<ul style="list-style-type: none"> <li>• Недостаток финансирования мероприятий по благоустройству</li> </ul>

Сильные стороны	Слабые стороны	Возможности	Угрозы
<ul style="list-style-type: none"> <li>Наличие проекта про благоустройство #СоздайУват</li> </ul>			
<b>Здравоохранение</b>			
<ul style="list-style-type: none"> <li>Реализация мероприятий государственной программы Тюменской области «Развитие здравоохранения» на 2019 – 2025 гг. (мероприятия, реализуемые на территории Уватского района)</li> <li>Реализация Территориальной программы государственных гарантий бесплатного оказания гражданам медицинской помощи в Тюменской области на 2019 год и на плановый период 2020 и 2021 годов</li> <li>Высокий уровень обеспеченности населения амбулаторно-поликлиническими учреждениями в 2017 г. (оценка) (167 % от норматива)</li> <li>Высокий уровень обеспеченности населения средним медицинским персоналом в 2017 г. (оценка) (165 % от норматива)</li> <li>Высокий рейтинг ГБУЗ ТО «Областная больница № 20» по оказанию медицинской помощи в стационарных условиях –</li> </ul>	<ul style="list-style-type: none"> <li>Низкий уровень обеспеченности населения больничными койками (52 койки на 10 тыс. чел. или 38 % от норматива)</li> <li>Низкий уровень обеспеченности населения врачами (25,9 чел. на 10 тыс. чел. или 63 % от норматива)</li> <li>Нехватка врачей узких специализаций</li> </ul>	<ul style="list-style-type: none"> <li>Реализация мероприятий государственной программы Тюменской области «Развитие здравоохранения» на 2019 – 2025 гг. (мероприятия, реализуемые на территории Уватского района)</li> <li>Повышение доступности и качества первичной медицинской помощи</li> <li>Строительство новых объектов здравоохранения</li> <li>Развитие предиктивно-превентивной и персонифицированной медицины</li> <li>Внедрение современных методов профилактики и создание условий для ведения здорового образа жизни</li> <li>Развитие узкопрофильных медицинских услуг</li> </ul>	<ul style="list-style-type: none"> <li>Увеличение степени морального и физического износа материально-технической базы учреждений здравоохранения</li> <li>Дефицит квалифицированных медицинских кадров</li> <li>Снижение качества медицинской помощи</li> </ul>

Сильные стороны	Слабые стороны	Возможности	Угрозы
71,5, в амбулаторных – 69,5 (2017 г.)			
<b>Физическая культура</b>			
<ul style="list-style-type: none"> <li>• Реализация муниципальной программы «Основные направления развития физической культуры и спорта, молодежной политики в Уватском муниципальном районе» на 2019 – 2021 годы</li> <li>• Наличие на территории Уватского района биатлонного центра им. А.И. Тихонова</li> <li>• Высокая доля лиц, систематически занимающихся физической культурой и спортом, в 2018 г. – 49 % (среднее значение по Тюменской области – 43,5 %)</li> </ul>	<ul style="list-style-type: none"> <li>• Низкий уровень доступности спортивных объектов для занятий спортом лицами с ограниченными возможностями здоровья</li> </ul>	<ul style="list-style-type: none"> <li>• Реализация мероприятий государственной программы Тюменской области «Развитие физической культуры, спорта и дополнительного образования» на 2019 – 2025 гг. (мероприятия, реализуемые на территории Уватского района)</li> <li>• Развитие физической культуры, в т.ч. адаптивной, для лиц с ОВЗ</li> <li>• Расширение сети спортивных учреждений в соответствии с потребностями населения</li> <li>• Разработка программы по развитию спорта высоких достижений на базе спортивных школ, развитие новых видов спорта</li> <li>• Укрепление и развитие материально-технической базы учреждений физической культуры и спорта</li> <li>• Формирование профессионального кадрового состава, привлечение и</li> </ul>	<ul style="list-style-type: none"> <li>• Дальнейший износ материально-технической базы объектов физической культуры и спорта</li> <li>• Недостаток финансирования мероприятий по развитию физической культуры и спорта</li> <li>• Недостаток квалифицированных специалистов, в т.ч. спортивных организаторов и спортивных врачей</li> </ul>

Сильные стороны	Слабые стороны	Возможности	Угрозы
		закрепление молодых и квалифицированных кадров <ul style="list-style-type: none"> <li>• Пропаганда здорового образа жизни, физкультуры и спорта среди населения</li> <li>• Создание спортивных площадок во дворах (беговая дорожка, игровое поле, тренажеры), универсальных площадок для общефизической подготовки</li> </ul>	
<b>Образование (общее)</b>			
<ul style="list-style-type: none"> <li>• Реализация муниципальной программы «Основные направления развития образования Уватского муниципального района» на 2019 – 2021 годы</li> <li>• Реализация национального проекта «Образование»</li> <li>• Высокий уровень среднемесячной заработной платы работников сферы образования (в 2018 г. – 41,9 тыс. руб.)</li> <li>• Создается безбарьерная среда для детей с ограниченными возможностями здоровья, организовано дистанционное обучение</li> </ul>	<ul style="list-style-type: none"> <li>• Недостаточный уровень доступности объектов системы образования для людей с ограниченными возможностями здоровья</li> </ul>	<ul style="list-style-type: none"> <li>• Реализация мероприятий государственной программы Тюменской области «Развитие образования и науки» на 2019 – 2025 гг. (мероприятия, реализуемые на территории Уватского района)</li> <li>• Повышение престижа педагогической профессии</li> <li>• Строительство новых объектов системы образования для удовлетворения перспективной потребности</li> <li>• Совершенствование системы выявления, поддержки и сопровождения одаренных детей, лидеров в сфере образования, развитие олимпиадного движения</li> </ul>	<ul style="list-style-type: none"> <li>• Дефицит бюджетных средств, отсутствие финансирования</li> <li>• Дефицит кадров и отсутствие условий для их привлечения и закрепления на территории</li> <li>• Износ зданий образовательных организаций</li> <li>• Недостаточный уровень обновления материально-технической базы учреждений образования</li> </ul>



Сильные стороны	Слабые стороны	Возможности	Угрозы
<b>Дошкольное образование</b>			
<ul style="list-style-type: none"> <li>• Полная обеспеченность местами в ДОУ в 2018 г. (1 020 мест/1 000 детей)</li> </ul>	<ul style="list-style-type: none"> <li>• Снижение численности воспитанников детских садов в 2014 – 2018 гг. на 7 %</li> </ul>	<ul style="list-style-type: none"> <li>• Строительство детских садов с целью удовлетворения потребности населения в объектах системы образования</li> </ul>	<ul style="list-style-type: none"> <li>• Нехватка мест в дошкольных учреждениях для детей с 2 месяцев до 3 лет</li> <li>• Недостаточный уровень квалификации сотрудников для работы с детьми с ограниченными возможностями</li> </ul>
<b>Общее образование</b>			
<ul style="list-style-type: none"> <li>• Формирование выпускного профильного «Роснефть-класса» (МАОУ «Туртасская СОШ»)</li> <li>• Высокая доля общеобразовательных учреждений, соответствующих современным требованиям обучения (в 2018 г. – 95,8 %)</li> <li>• Расходы бюджета на одного обучающегося в 2018 г. на 91 % выше среднеобластного значения (24,7 тыс. руб.)</li> <li>• Рост численности учащихся в 2015 – 2019 гг. на 17 %</li> <li>• Доля обучающихся МОУ, занимающихся в одну смену в 2018 г. – 100 %</li> <li>• Реализация проекта «Школа наставника»</li> </ul>	<ul style="list-style-type: none"> <li>• Расходы бюджета муниципального образования на общее образование ниже, чем в других районах (15 место)</li> <li>• Несоответствие материально-технической базы и условий организации образовательной деятельности современным требованиям</li> </ul>	<ul style="list-style-type: none"> <li>• Расширение сети общеобразовательных учреждений</li> <li>• Внедрение новых педагогических технологий, в т.ч. в работе с детьми с ограниченными возможностями здоровья</li> <li>• Строительство школ с целью удовлетворения потребности населения в объектах системы образования</li> <li>• Совершенствование системы выявления, поддержки и сопровождения одаренных детей, развитие олимпиадного движения</li> <li>• Повышение качества результатов образования</li> <li>• Повышение престижа педагогической профессии</li> </ul>	<ul style="list-style-type: none"> <li>• Недостаточный уровень обновления материально-технической базы учреждений общего образования</li> <li>• Нехватка квалифицированных кадров в общеобразовательных учреждениях</li> </ul>

Сильные стороны	Слабые стороны	Возможности	Угрозы
<b>Дополнительное образование</b>			
<ul style="list-style-type: none"> <li>• Высокая доля детей в возрасте 5-18 лет, получающих услуги по дополнительному образованию (в 2018 г. – 76 %)</li> <li>• Рост участников в образовательных и социальных проектах в 2015 – 2018 гг. на 63 %</li> <li>• Вариативность образовательных услуг</li> </ul>	<ul style="list-style-type: none"> <li>• Недостаточно развитая сеть учреждений дополнительного образования</li> </ul>	<ul style="list-style-type: none"> <li>• Открытие детского технопарка «Кванториум»</li> <li>• Расширение спектра услуг, предоставляемых системой дополнительного образования, в целях удовлетворения потребностей населения в дополнительном образовании</li> </ul>	<ul style="list-style-type: none"> <li>• Снижение качества и доступности дополнительного образования</li> <li>• Недостаток квалифицированных кадров для реализации новых программ дополнительного образования</li> </ul>
<b>Социальная защита</b>			
<ul style="list-style-type: none"> <li>• Реализация муниципальной программы «Социальная поддержка населения Уватского района» на 2019 – 2021 годы</li> <li>• Рост уровня прожиточного минимума пенсионера в 2014 – 2018 гг. на 33 %</li> </ul>	<ul style="list-style-type: none"> <li>• Недостаточный уровень доступности объектов социальной инфраструктуры для лиц с ограниченными возможностями здоровья</li> <li>• Зависимость реализации мер социальной поддержки от средств областного бюджета</li> </ul>	<ul style="list-style-type: none"> <li>• Реализация мероприятий государственной программы Тюменской области «Развитие отрасли «Социальная политика» на 2019 – 2025 гг. (мероприятия, реализуемые на территории Уватского района)</li> <li>• Реализация мероприятий государственной программы Тюменской области «Содействие занятости населения и регулирование трудовых и иных непосредственно связанных с ними отношений» на 2019 – 2025 гг. (мероприятия, реализуемые на территории Уватского района)</li> </ul>	<ul style="list-style-type: none"> <li>• Увеличение нагрузки на органы социальной защиты населения в связи с ростом численности льготных категорий граждан</li> <li>• Недостаточное финансирование расходных обязательств по реализации государственных полномочий</li> </ul>

Сильные стороны	Слабые стороны	Возможности	Угрозы
		<ul style="list-style-type: none"> <li>• Применение современных информационно-коммуникационных технологий</li> <li>• Формирование доступной среды для инвалидов и других маломобильных групп населения</li> </ul>	
<b>Молодежная политика</b>			
<ul style="list-style-type: none"> <li>• Реализация муниципальной программы «Основные направления развития физической культуры и спорта, молодежной политики в Уватском муниципальном районе» на 2019 – 2021 годы</li> <li>• Развитие волонтерского движения</li> </ul>	<ul style="list-style-type: none"> <li>• Снижение численности молодежи в возрасте 14-30 лет в 2014 – 2018 г. на 15 %</li> </ul>	<ul style="list-style-type: none"> <li>• Реализация мероприятий государственной программы Тюменской области «Развитие гражданского общества, общественные связи и молодежная политика» (мероприятия, реализуемые на территории Уватского района)</li> <li>• Формирование и укрепление духовно-нравственных ценностей и гражданской культуры молодежи</li> <li>• Включение потенциала социально-значимой активности молодежи в процессы государственного и общественного роста</li> </ul>	<ul style="list-style-type: none"> <li>• Сокращение количества мероприятий для молодежи вследствие уменьшения объемов финансирования</li> <li>• Отток талантливой и одаренной молодежи за пределы района</li> </ul>
<b>Культура</b>			
<ul style="list-style-type: none"> <li>• Реализация муниципальной программы «Основные направления развития культуры в Уватском муниципальном районе» на 2019 – 2021 годы</li> </ul>	<ul style="list-style-type: none"> <li>• Высокая доля памятников культуры, требующих консервации или реставрации (в 2018 г. – 66,7 %, среднее значение по Тюменской области – 78,2 %)</li> </ul>	<ul style="list-style-type: none"> <li>• Реализация мероприятий государственной программы Тюменской области «Развитие культуры» на 2019 – 2025 гг. (мероприятия, реализуемые на территории Уватского района)</li> </ul>	<ul style="list-style-type: none"> <li>• Недостаток финансирования мероприятий по развитию культуры</li> <li>• Рост степени морального и физического износа</li> </ul>

Сильные стороны	Слабые стороны	Возможности	Угрозы
<ul style="list-style-type: none"> <li>• Высокий уровень укомплектованности библиотечного фонда (книгообеспеченность в Уватском районе – 9,7 экз./1 жителя, среднее значение по Тюменской области – 8,5 экз., по России – 5,5 экз.)</li> <li>• Рост числа обучающихся в школах искусств в 2017 – 2018 гг. на 11 %</li> <li>• Высокий уровень обеспеченности учреждениями культуры и библиотеками среди муниципальных образований области</li> </ul>	<ul style="list-style-type: none"> <li>• Рост доли учреждений культуры в аварийном состоянии или требующих капитального ремонта (в 2016 – 2017 гг. – 29 %, 2018 г. – 32 %, среднее значение по Тюменской области в 2018 г. – 33 %)</li> <li>• Отсутствие парков культуры и отдыха</li> </ul>	<ul style="list-style-type: none"> <li>• Реализация мероприятий государственной программы Тюменской области «Сохранение и использование объектов культурного наследия» (мероприятия, реализуемые на территории Уватского района)</li> <li>• Развитие и модернизация материально-технической базы учреждений культуры (обновление оборудования, инвентаря)</li> </ul>	<p>материально-технической базы учреждений культуры</p> <ul style="list-style-type: none"> <li>• Снижение качества услуг, предоставляемых учреждениями культуры</li> </ul>
Туризм			
<ul style="list-style-type: none"> <li>• Наличие потенциала по развитию различных направлений туризма</li> <li>• Реализация муниципальной программы «Основные направления развития туризма в Уватском муниципальном районе» на 2019 – 2021 годы</li> </ul>	<ul style="list-style-type: none"> <li>• Снижение числа коллективных средств размещения (10 ед. в 2018 г., снижение 2018/2014 гг. – на 17 %) и числа мест в них (546 ед. в 2018 г., снижение 2018/2014 гг. – на 15 %)</li> <li>• Отсутствие развитой туристской инфраструктуры (средств размещения, транспорта, инфоцентров, услуг бронирования, услуг проводников и т.д.)</li> </ul>	<ul style="list-style-type: none"> <li>• Развитие туристской инфраструктуры, материально-технической базы туристских объектов</li> <li>• Поддержка субъектов малого и среднего бизнеса в развитии туризма</li> <li>• Дальнейшее развитие перспективных туристских направлений (историко-культурный, охотничье-рыболовный, спортивный)</li> </ul>	<ul style="list-style-type: none"> <li>• Отсутствие интереса к туристским объектам и мероприятиям района, снижение потока туристов</li> <li>• Высокая конкуренция со стороны других муниципальных образований Тюменской области</li> <li>• Недостаточный уровень качества предоставляемых туристских услуг, не отвечающий современным требованиям уровня оказываемых сервисных услуг</li> </ul>

Сильные стороны	Слабые стороны	Возможности	Угрозы
	<ul style="list-style-type: none"> <li>• Недостаток информации о туристских возможностях Уватского района у российских и иностранных участников туристского рынка (туроператоров, турагентов, потенциальных инвесторов, туристов)</li> <li>• Недостаток инвестиций, направленных на поддержание и развитие туризма, его инфраструктуры, на продвижение туристских возможностей</li> </ul>	<ul style="list-style-type: none"> <li>• Развитие межмуниципального сотрудничества в области туризма</li> <li>• Продвижение туристского продукта Уватского района, брендинг</li> <li>• Рост туристского потока за счет транзитного, в т.ч. специализированного туризма для туристов из г. Тюмени, г. Екатеринбурга, г. Челябинска (охота, рыбалка)</li> </ul>	<ul style="list-style-type: none"> <li>• Недостаточный уровень квалификации и культуры работников туристической отрасли</li> <li>• Низкие темпы развития рынка оздоровительного, активного и других специализированных видов туризма, пользующихся спросом</li> </ul>
<b>Природные ресурсы и экология</b>			
<ul style="list-style-type: none"> <li>• Реализация государственных программ Тюменской области (мероприятия, реализуемые на территории Уватского района): <ul style="list-style-type: none"> <li>- «Недропользование и охрана окружающей среды»;</li> <li>- «Развитие лесного комплекса»</li> </ul> </li> <li>• Наличие крупных месторождений нефти с общим объемом запасов углеводородного сырья (разведенные запасы – 1,2 млрд т нефти, действующие месторождения – 43)</li> </ul>	<ul style="list-style-type: none"> <li>• Запасы нефти Уватского района, прежде всего новых месторождений, относятся к трудноизвлекаемым</li> <li>• Наличие больших площадей болот и заболоченных территорий</li> <li>• Низкая обеспеченность лесохозяйственными дорогами (плотность лесохозяйственных дорог Уватского лесничества – 0,5 км на 1000 га территории лесного фонда, что в 6 раз ниже среднего значения по Тюменской области (3,0 км на</li> </ul>	<ul style="list-style-type: none"> <li>• Реализация государственных программ Тюменской области (мероприятия, реализуемые на территории Уватского района): <ul style="list-style-type: none"> <li>- «Недропользование и охрана окружающей среды»;</li> <li>- «Развитие лесного комплекса»</li> </ul> </li> <li>• Увеличения добычи на нефтяных месторождениях Уватской группы</li> <li>• Вовлечение в эксплуатацию перспективных лесосырьевых территорий Уватского района, позволяющих заготавливать более 1 млн м<sup>3</sup> древесины в год</li> </ul>	<ul style="list-style-type: none"> <li>• Снижение добычи полезных ископаемых</li> <li>• Дальнейшее ухудшение экологической обстановки в районе</li> <li>• Снижение затрат на реализацию мероприятий по охране окружающей среды</li> <li>• Рост выбросов загрязняющих веществ в атмосферный воздух от стационарных источников и количества объектов, имеющих стационарные источники загрязнения воздуха</li> </ul>

Сильные стороны	Слабые стороны	Возможности	Угрозы
<ul style="list-style-type: none"> <li>• Наличие значительных запасов торфа (разведанные месторождения оцениваются в 6,7 млрд т)</li> <li>• Наличие запасов строительного песка, глины (17 % от всех разведанных запасов Тюменской области, 6 действующих месторождений глины, 23 – песка)</li> <li>• Наличие значительных запасов строевого леса, товарной осины и березы</li> <li>• Наличие на территории особо охраняемых территорий (Куньякский комплексный зоологический заказник, Поваровский комплексный зоологический заказник, Стершинный – 1 комплексный заказник)</li> <li>• Снижение объема выбросов вредных веществ в 2014 – 2017 гг. на 4 %</li> </ul>	<p>1000 га) и почти в 20 раз ниже нормативного показателя)</p> <ul style="list-style-type: none"> <li>• Значительная доля Уватского района в общем объеме выбросов загрязняющих веществ в атмосферный воздух в Тюменской области (в 2017 г. – 50 %)</li> <li>• Рост количества объектов, имеющих стационарные источники загрязнения атмосферного воздуха в 2014 – 2017 гг. на 38 %</li> <li>• Низкая доля уловленных и обезвреженных выбросов загрязняющих веществ в атмосферный воздух (в 2017 г. – 10 %)</li> </ul>	<ul style="list-style-type: none"> <li>• Создание производства по добыче и переработке торфа, что обеспечит создание новых рабочих мест, реализацию экспортного потенциала продуктов переработки, повышение доходов бюджета</li> <li>• Возможность использования инфраструктуры, созданной нефтедобывающими компаниями, при освоении торфяных месторождений</li> <li>• Использование ресурсного потенциала заготовки пищевых лесных ресурсов и сбора лекарственных растений в лесах</li> <li>• Ликвидация объектов накопленного экологического вреда и рекультивация территорий</li> <li>• Повышение уровня экологического образования и воспитания подрастающего поколения и экологической культуры населения</li> <li>• Увеличения рыбных ресурсов в целях использования в хозяйственных целях при соблюдении следующих условий:</li> </ul>	

Сильные стороны	Слабые стороны	Возможности	Угрозы
		<ul style="list-style-type: none"> <li>- организация эффективной охраны водных биоресурсов в нерестовый период;</li> <li>- регулирование любительского и промышленного рыболовства</li> </ul>	
<b>Инвестиции</b>			
<ul style="list-style-type: none"> <li>• Реализация муниципальной программы «Основные направления стратегического развития инвестиционной деятельности, малого и среднего предпринимательства в Уватском муниципальном районе» на 2019 – 2021 годы</li> <li>• Увеличение объема инвестиций в основной капитал организаций (без субъектов малого предпринимательства) в Уватском районе в 2014 – 2018 гг. (темп роста 2018/2014 гг. – 108 %) и на душу населения (темп роста 2018/2014 гг. – 150 %)</li> <li>• В 2018 г. по объему инвестиций в основной капитал (без субъектов малого предпринимательства) в расчете на одного жителя Уватский район занимает первое место</li> </ul>	<ul style="list-style-type: none"> <li>• Дефицит собственных средств организаций для осуществления инвестиционной деятельности</li> <li>• Недостаточное (неравномерное) развитие транспортной инфраструктуры является сдерживающим фактором характеристики инвестиционной привлекательности Уватского района</li> </ul>	<ul style="list-style-type: none"> <li>• Реализация муниципальной программы «Основные направления стратегического развития инвестиционной деятельности, малого и среднего предпринимательства в Уватском муниципальном районе» на 2019 – 2021 годы</li> <li>• Поддержка инвестиционной деятельности района на муниципальном, областном и федеральных уровнях, развитие государственно-частного и муниципально-частного партнерства</li> <li>• Повышение эффективности функционирования инфраструктуры поддержки инвестиционной деятельности и поддержки малого предпринимательства (налаживание обратной связи с</li> </ul>	<ul style="list-style-type: none"> <li>• Снижение инвестиционной привлекательности района</li> <li>• Снижение объема инвестиций в добычу полезных ископаемых на территории района</li> <li>• Снижение объемов и спектра поддержки бизнеса</li> <li>• Ограничение комплекса мер, направленных на улучшение инвестиционного климата в районе</li> </ul>

Сильные стороны	Слабые стороны	Возможности	Угрозы
<p>среди муниципальных районов Тюменской области (без автономных округов) (2018 г. – 3 063,39 тыс. руб./чел)</p> <ul style="list-style-type: none"> <li>• Разработаны и размещены на официальном сайте органов местного самоуправления: реестр земельных участков и имущества для реализации инвестиционных проектов, реестр инвестиционных площадок, реестр инвестиционных проектов</li> <li>• Осуществляется реализация комплекса мер, направленных на улучшение инвестиционного климата в районе</li> </ul>		<p>бизнесом, увеличение объемов финансовой поддержки)</p> <ul style="list-style-type: none"> <li>• Расширение участия в областных инвестиционных программах и проектах</li> </ul>	
<b>Муниципальное управление</b>			
<ul style="list-style-type: none"> <li>• Сформирована правовая основа среднесрочного бюджетного планирования, подготовка бюджета района осуществляется в «программном» формате</li> <li>• Принят комплекс нормативных правовых актов, направленных на повышение инвестиционной привлекательности</li> </ul>	<ul style="list-style-type: none"> <li>• Ограниченность местного бюджета в источниках финансирования инвестиционных проектов</li> <li>• Низкий уровень диверсификации налоговых и неналоговых доходов (наибольший удельный вес в структуре налоговых доходов бюджета занимает налог на доходы физических лиц – 82,2 %; налоговые доходы – 0,03 %; доходы от использования</li> </ul>	<ul style="list-style-type: none"> <li>• Совершенствование структуры расходов бюджета, повышение эффективности расходов, ликвидация неэффективных расходов</li> <li>• Обеспечение сбалансированности и устойчивости бюджета района</li> <li>• Совершенствование информационной инфраструктуры, повышающей доступность информации, в т.ч. о</li> </ul>	<ul style="list-style-type: none"> <li>• Высокая зависимость от вышестоящего бюджета (98 % доходов в бюджете формируется за счет безвозмездных поступлений)</li> <li>• Высокая доля субсидий в структуре финансовой помощи бюджету района ( в 2018 г. доля субсидий в структуре собственных доходов – 96,5 %)</li> <li>• Ограничение полномочий органов местного</li> </ul>



Сильные стороны	Слабые стороны	Возможности	Угрозы
<ul style="list-style-type: none"> <li>• Рост показателя удовлетворенности населения деятельностью органов местного самоуправления с 46 % в 2016 г., до 62 % в 2018 г. от числа опрошенных</li> <li>• Снижение дефицита бюджета с 186,8 млн руб. в 2014 г. до 22,24 млн руб. в 2018 г.</li> </ul>	<p>имущества, находящегося в муниципальной собственности, в 2018 г. – 0,3 % в структуре суммарного объема собственных доходов бюджета)</p> <ul style="list-style-type: none"> <li>• Низкая бюджетная обеспеченность налоговыми и неналоговыми доходами на душу населения</li> </ul>	<p>деятельности органов местного самоуправления</p> <ul style="list-style-type: none"> <li>• Создание благоприятных условий для осуществления предпринимательской деятельности самозанятых: <ul style="list-style-type: none"> <li>- активное взаимодействие с местными объединениями предпринимателей в целях повышения информированности об условиях и сроках оказания государственной поддержки;</li> <li>- активное взаимодействие с населением в целях повышения информированности об условиях оказания государственной поддержки при принятии решения о создании КФХ в сельских территориях (в рамках национального проекта «Малое и среднее предпринимательство и поддержка индивидуальной предпринимательской инициативы»);</li> <li>- содействие и оказание консультационной, информационной помощи по вопросам введения патентной системы налогообложения в сфере прочих услуг производственного характера</li> </ul> </li> </ul>	<p>самоуправления, недостаток ресурсов для самостоятельного развития и возможностей эти ресурсы генерировать</p>

Сильные стороны	Слабые стороны	Возможности	Угрозы
		<ul style="list-style-type: none"> <li>• Увеличение стоимости муниципального имущества за счет привлечения частных инвестиций</li> <li>• Расширение практики привлечения средств вышестоящего бюджета на реализацию проектов, направленных на развитие экономики района</li> <li>• Реализация мер, направленных на укрепление финансовой дисциплины, соблюдение органами местного самоуправления требований бюджетного законодательства, экономное и эффективное использование бюджетных ресурсов</li> <li>• Создание стимулов к повышению качества управления муниципальными финансами</li> </ul>	

## 2 Миссия, цели и задачи социально-экономического развития Уватского района

На основе стратегического социально-экономического анализа, выявления сильных и слабых сторон, возможностей и угроз развития сформированы миссия, цели и задачи социально-экономического развития Уватского района.

**Миссия: Уватский район – территория богатства и благополучия.**

Дерево целей Уватского района содержит главную цель, три целевых блока (социальный, экономический и инфраструктурный), 18 целей (семь целей в социальном блоке, семь целей в экономическом блоке, четыре цели в инфраструктурном блоке), 32 задачи (14 задач в социальном блоке, 11 задач в экономическом блоке, семь задач в инфраструктурном блоке).

**Главная цель – рост качества жизни** – разбивается на три целевых блока:

- **комфортная среда для жизни;**
- **развитие экономики района как постоянного места работы жителей;**
- **активное развитие инфраструктуры.**

Целеполагание развития Уватского района стратегически соответствует целям социально-экономического развития Тюменской области до 2030 г. Дерево целей Уватского района представлено на рис. 1.

Необходимым условием достижения первого целевого блока **«Комфортная среда для жизни»** является реализация семи стратегических целей:

Цель 1. Активизация благоустройства, создание красивого и современного общественного пространства, индивидуального архитектурного облика населенных пунктов.

Цель 2. Обеспечение доступным и комфортным жильем по современным стандартам.

Цель 3. Сохранение и укрепление здоровья населения, создание условий для оказания медицинской помощи населению.

Цель 4. Создание условий для занятий физической культурой, развитие массового спорта.

Цель 5. Обеспечение доступности качественного образования, соответствующего требованиям инновационного развития экономики.

Цель 6. Создание единого культурного пространства, развитие творческого и духовно-нравственного потенциала.

Цель 7. Обеспечение безопасности жизнедеятельности населения.

Необходимым условием достижения второго целевого блока **«Развитие экономики района как постоянного места работы жителей»** является реализация семи стратегических целей:

Цель 1. Развитие кластера нефтедобычи, нефтепереработки и нефтесервиса и лесопромышленного кластера Тюменской области.

Цель 2. Формирование агропромышленного комплекса, развитие кооперации, малых форм хозяйствования и самозанятости.

Цель 3. Развитие туризма для роста малого и среднего предпринимательства.

Цель 4. Развитие других приоритетных отраслей экономики района.

Цель 5. Создание условий для привлечения инвестиций.

Цель 6. Развитие малого и среднего предпринимательства.

Цель 7. Сохранение экологического баланса территории.

Необходимым условием достижения третьего целевого блока **«Активное развитие инфраструктуры»** является реализация четырех стратегических целей:

Цель 1. Развитие транспортной инфраструктуры.

Цель 2. Развитие коммунальной инфраструктуры, энергосбережение.

Цель 3. Внедрение современных электронных технологий.

Цель 4. Совершенствование местного самоуправления.

## **2.1 Целевой блок 1 «Комфортная среда для жизни»**

Декомпозиция дерева целей развития Уватского района в области социального развития по каждой цели включает задачи, которые необходимо достичь к 2030 г. (рис. 2):

**Цель 1 «Активизация благоустройства, создание красивого и современного общественного пространства, индивидуального архитектурного облика населенных пунктов»:**

– задача 1. Благоустройство общественных и дворовых территорий населенных пунктов Уватского района;

– задача 2. Повышение комфортности среды проживания.

**Цель 2 «Обеспечение доступным и комфортным жильем по современным стандартам»:**

– задача 1. Ликвидация непригодного для проживания жилищного фонда, переселение граждан;

– задача 2. Создание условий для развития индивидуального жилищного строительства;

– задача 3. Содействие реализации проектов комплексного освоения территорий, предназначенных для жилищного строительства.

**Цель 3 «Сохранение и укрепление здоровья населения, создание условий для оказания медицинской помощи населению»:**

– задача 1. Развитие инфраструктуры и материально-технической базы учреждений здравоохранения;

– задача 2. Совершенствование медицинской помощи, укрепление здоровья населения.

**Цель 4 «Создание условий для занятий физической культурой, развитие массового спорта»:**

– задача 1. Развитие инфраструктуры и материально-технической базы для занятий физической культурой и массовым спортом.

**Цель 5 «Обеспечение доступности качественного образования, соответствующего требованиям инновационного развития экономики»:**

– задача 1. Формирование и развитие эффективного образовательного пространства;

– задача 2. Инновационное и качественное развитие образования, формирование индивидуальных образовательных траекторий и социальных лифтов.

**Цель 6 «Создание единого культурного пространства, развитие творческого и духовно-нравственного потенциала»:**

– задача 1. Развитие учреждений культуры, расширение спектра услуг, повышение качества и доступности предоставляемых ими услуг;

– задача 2. Вовлечение жителей в культурную жизнь района, создание условий для реализации творческого потенциала и гражданской самореализации населения.

**Цель 7 «Обеспечение безопасности жизнедеятельности населения»:**

– задача 1. Защита населения и территорий от чрезвычайных ситуаций, обеспечение пожарной безопасности;

– задача 2. Совершенствование системы социальной профилактики правонарушений, правовой грамотности и правосознания граждан.

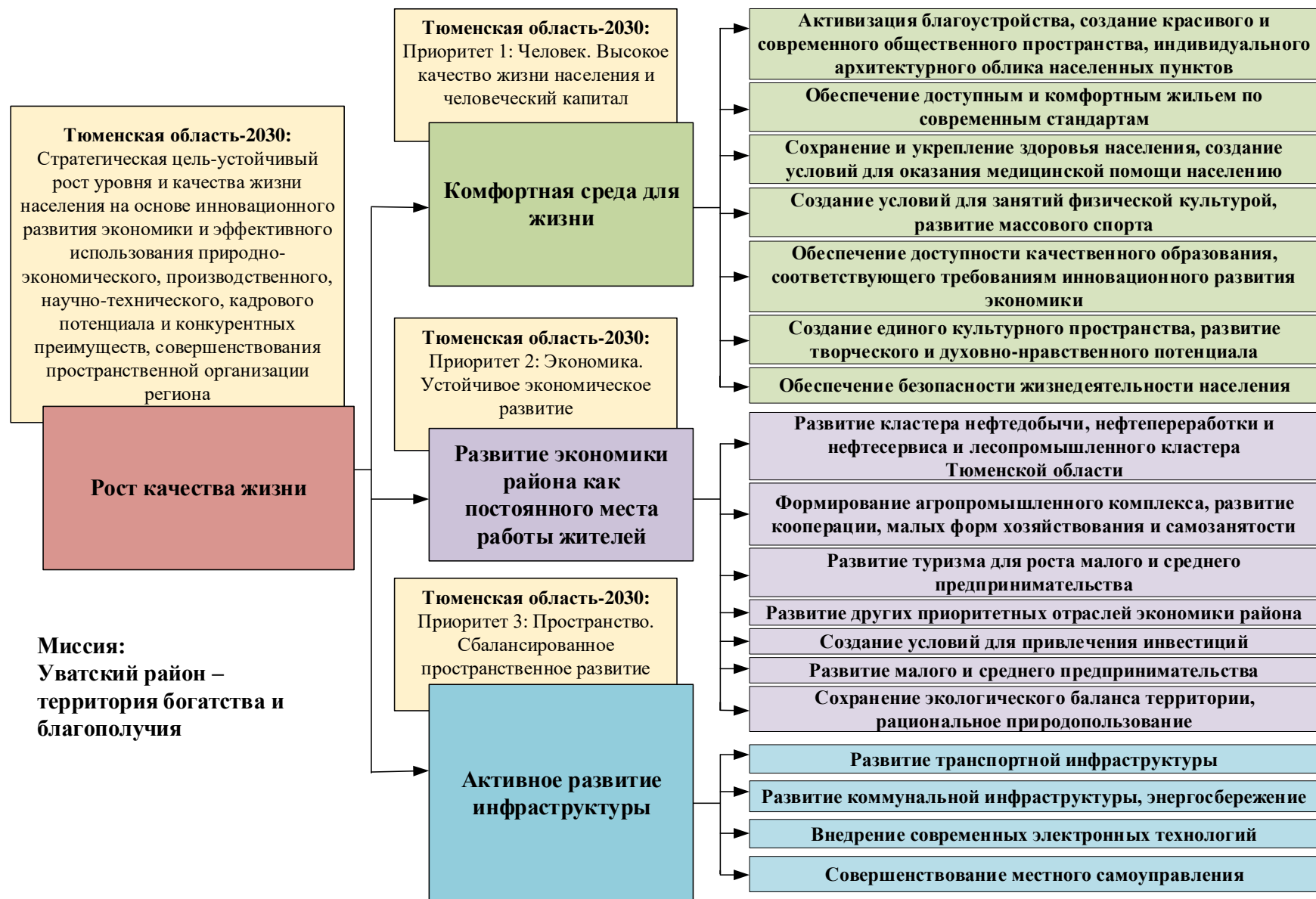


Рисунок 1 – Декомпозиция главной цели Стратегии социально-экономического развития Уватского района до 2030 г.



Рисунок 2 – Декомпозиция главной цели Стратегии социально-экономического развития Уватского района до 2030 г.: социальное развитие

## **2.2 Целевой блок 2 «Развитие экономики района как постоянного места работы жителей»**

Декомпозиция дерева целей развития Уватского района в области экономического развития по каждой цели включает задачи, которые необходимо достичь к 2030 г. (рис. 3):

**Цель 1 «Развитие кластера нефтедобычи, нефтепереработки и нефтесервиса и лесопромышленного кластера Тюменской области»:**

- задача 1. Освоение месторождений углеводородов, развитие нефтепереработки на территории района;
- задача 2. Развитие лесопромышленного комплекса.

**Цель 2 «Формирование агропромышленного комплекса, развитие кооперации, малых форм хозяйствования и самозанятости»:**

- задача 1. Реализация инвестиционных проектов в области производства и переработки сельскохозяйственной продукции и рыбы;
- задача 2. Поддержка малых форм хозяйствования и развитие сельхозкооперации.

**Цель 3 «Развитие туризма для роста малого и среднего предпринимательства»:**

- задача 1. Развитие туристской инфраструктуры района;
- задача 2. Содействие разработке туристских продуктов, создание реестра туристских объектов и маршрутов.

**Цель 4 «Развитие других приоритетных отраслей экономики района»:**

- задача 1. Развитие добычи и переработки общераспространенных полезных ископаемых (торф, сапропель, песок, глина).

**Цель 5 «Создание условий для привлечения инвестиций»:**

- задача 1. Обеспечение эффективной системы поддержки инвестиционной деятельности.

**Цель 6 «Развитие малого и среднего предпринимательства»:**

- задача 1. Поддержка предпринимательской активности в приоритетных направлениях развития района;
- задача 2. Стимулирование предпринимательской активности населения.

**Цель 7 «Сохранение экологического баланса территории»:**

- задача 1. Активизация природоохранной деятельности, организация природовосстановительной деятельности.

## **2.3 Целевой блок 3 «Активное развитие инфраструктуры»**

Декомпозиция дерева целей развития Уватского района в области инфраструктурного развития по каждой цели включает задачи, которые необходимо достичь к 2030 г. (рис. 3):

**Цель 1 «Развитие транспортной инфраструктуры»:**

- задача 1. Строительство и реконструкция автомобильных дорог;
- задача 2. Развитие транзитного потенциала Уватского района.

**Цель 2 «Развитие коммунальной инфраструктуры, энергосбережение»:**

- задача 1. Строительство и реконструкция объектов энергетики и коммунального комплекса;
- задача 2. Внедрение энергосберегающих технологий и экологических инноваций в ЖКХ.

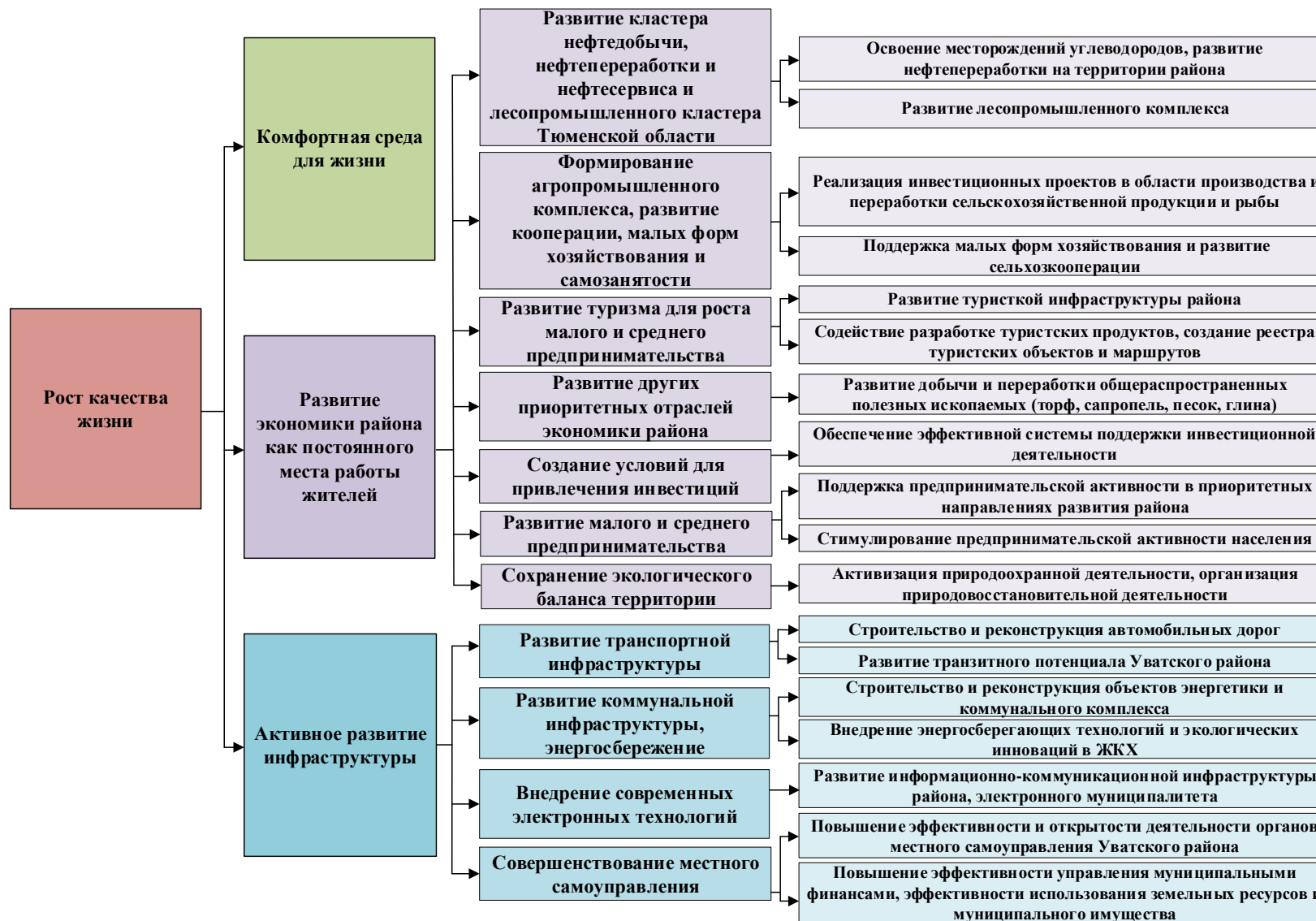
**Цель 3 «Внедрение современных электронных технологий»:**

- задача 1. Развитие информационно-коммуникационной инфраструктуры района, электронного муниципалитета.

**Цель 4 «Совершенствование местного самоуправления»:**

- задача 1. Повышение эффективности и открытости деятельности органов местного самоуправления Уватского района;
- задача 2. Повышение эффективности управления муниципальными финансами, эффективности использования земельных ресурсов и муниципального имущества.





**Рисунок 3 – Декомпозиция главной цели Стратегии социально-экономического развития Уватского района до 2030 г.: экономическое и инфраструктурное развитие**

### **3 Приоритетные направления социально-экономического развития Уватского района**

Стратегия включает в себя все направления социально-экономического развития Уватского района, для реализации которых сформулированы долгосрочные цели и задачи.

Тем не менее отдельно в Стратегии выделяются **приоритеты** социально-экономического развития – **первоочередные направления, наиболее важные сферы жизни, приоритетное развитие которых будет иметь определяющее значение для будущего района и может дать сильный импульс развитию района как в самом выбранном приоритетном направлении, так и в других сферах жизни за счет мультипликативного эффекта.**

Стратегия социально-экономического развития Уватского района на долгосрочную перспективу содержит цели, которые окажут значительное влияние и являются безусловными приоритетами:

Приоритет 1. «Уват красивый» - активизация благоустройства, создание красивого и современного общественного пространства, индивидуального архитектурного облика населенных пунктов.

Приоритет 2. «Уват современный» - активное развитие инфраструктуры.

Приоритет 3. «Уват промышленный» - развитие кластера нефтедобычи, нефтепереработки и нефтесервиса и лесопромышленного кластера Тюменской области в Уватском районе.

Приоритет 4. «Уват аграрный» - формирование агропромышленного комплекса, развитие кооперации, малых форм хозяйствования и самозанятости.

Приоритет 5. «Уват туристский» - развитие туризма для роста малого и среднего предпринимательства.

На данных приоритетах социально-экономического развития Уватского района необходимо сконцентрировать усилия общества (органов местного самоуправления и органов государственной власти, предпринимателей, населения, общественных организаций) для решения задач опережающего развития.

#### **3.1 ПРИОРИТЕТ 1. «Уват красивый» - активизация благоустройства, создание красивого и современного общественного пространства, индивидуального архитектурного облика населенных пунктов**

Согласно проведенному онлайн-опросу населения, жители Уватского района определили благоустройство населенных пунктов в качестве одного из основных приоритетов развития района (62 % ответов, 2 место).

Задачи благоустройства населенных пунктов и создания комфортной среды проживания должны решаться комплексно. По мнению респондентов, наиболее актуальными вопросами благоустройства являются:

- строительство и обустройство тротуаров (62 % ответов);
- оборудование детских площадок и зон отдыха (62 %);
- обеспечение своевременной уборки и очистки территории (53 %);
- уличное освещение (47 %);
- озеленение территории (21 %).

В отношении благоустройства сельских населенных пунктов постановлением Правительства Российской Федерации от 31.05.2019 № 696 утверждена государственная программа Российской Федерации «Комплексное развитие сельских территорий» на 2020 – 2025 гг.<sup>1</sup>, одной из основных целей которой является сохранение сельского населения,

---

<sup>1</sup> Разработано Минсельхозом России во исполнение поручения Президента Российской Федерации по итогам рабочей поездки в Ставропольский край 09.10.2018 (№ Пр-2014 от 31.10.2018, подпункт «а» пункта 1).

повышение доли общей площади благоустроенных жилых помещений в сельских населенных пунктах до 50 %.

Государственная программа «Комплексное развитие сельских территорий» на 2020 – 2025 гг. включает следующие направления (подпрограммы):

- аналитическое, нормативное, методическое обеспечение комплексного развития сельских территорий (ведомственные целевые программы «Обеспечение государственного мониторинга сельских территорий» и «Аналитическая и информационная поддержка комплексного развития сельских территорий»);

- создание условий для обеспечения доступным и комфортным жильем сельского населения (ведомственный проект «Развитие жилищного строительства на сельских территориях и повышение уровня благоустройства домовладений»);

- развитие рынка труда (кадрового потенциала) на сельских территориях (ведомственный проект «Содействие занятости сельского населения»);

- создание и развитие инфраструктуры на сельских территориях (ведомственные проекты «Развитие инженерной инфраструктуры на сельских территориях», «Развитие транспортной инфраструктуры на сельских территориях», «Благоустройство сельских территорий», ведомственная целевая программа «Современный облик сельских территорий»);

- обеспечение реализации государственной программы Российской Федерации «Комплексное развитие сельских территорий».

В соответствии со Стратегией устойчивого развития сельских территорий Российской Федерации на период до 2030 г., утв. распоряжением Правительства Российской Федерации от 02.02.2015 № 151-р (ред. от 13.01.2017), благоустройство поселений наряду с развитием жилищной, инженерно-коммунальной и дорожно-транспортной инфраструктур, эффективной реализацией кадровой, демографической и молодежной политики является одной из основных задач по обеспечению устойчивого развития сельских территорий.

**В процессе разработки и реализации проектов по благоустройству населенных пунктов необходимо предусмотреть мероприятия для большего вовлечения общественных сил (жителей, волонтеров, управляющих компаний, студентов) в процесс благоустройства:**

- **учет мнения населения при формировании программ по благоустройству;**
- **принятие механизмов поддержки мероприятий по благоустройству, инициированных гражданами, соучастие жителей и организаций в их реализации;**
- **использование инструментов общественного контроля в вопросах благоустройства;**
- **привлечение волонтеров к реализации конкретных проектов.**

В части благоустройства Уватского района особое внимание необходимо уделить преобразованию въездов в населенные пункты, главных (гостевых) улиц, общественных пространств, разработке индивидуального архитектурного облика поселений с привлечением молодых архитекторов, дизайнеров и студентов.

Рекомендуется разработка дизайн-кода района (концепции единого архитектурного и стилистического оформления пространства):

- формирование местных градостроительных нормативов, правил и рекомендаций по проектированию, стандартизирующего требования к функциональному и визуальному воплощению генерального плана каждого поселения;

- формирование стилистически единой, комфортной и безопасной среды (фасады зданий, уличное покрытие и мощение, элементы освещения, уличные указатели, вывески, рекламные конструкции, парковки).

В рамках реализации национального проекта «Жилье и городская среда» и регионального проекта «Формирование комфортной городской среды» в 2019 г. в Уватском

районе разработаны макеты и запланировано выполнение работ по благоустройству центральных площадей в с. Демьянское, с. Демьянка и сквер «Нефтяников» в с. Увате.

Между администрацией Уватского района и Института дизайна и архитектуры ТИУ планируется подписание Соглашения о сотрудничестве. Студентам университета предложено разработать проекты общественных пространств и мест притяжения. В первую очередь предстоит рассмотреть территорию въезда в с. Уват с федеральной трассы для оформления нового объекта туристического показа – «Хантейское подворье» (эко-парк с благоустроенными местами отдыха и занятий спортом) или «Нефтяной исторический технопарк» (экспозиция машин и механизмов, используемых при разработке и освоении нефтяных месторождений, аналог экспозиции крупногабаритной техники уральских заводов Музея архитектуры и дизайна УрГАХУ). (рис. 4).



**Рисунок 4 – Территория въезда в с. Уват с федеральной трассы Р-404 «Тюмень-Ханты-Мансийск»**

Для формирования концепции комфортной архитектурной среды и реновации неэффективно используемых территорий поселений также предложены общественные территории с. Уват (рис. 5), п. Демьянка (рис. 6) и п. Туртас (рис. 7).

В районе ведется опережающая инженерная подготовка земель для застройки жилья. Строительство малоэтажных многоквартирных жилых домов планируется осуществить в с. Уват (правобережье реки Иртыш) на земельном участке, расположенном справа от региональной подъездной автомобильной дороги «Тюмень - Ханты-Мансийск» - Уват ориентировочно напротив физкультурно-оздоровительного комплекса «Иртыш» (табл. 2).

**Таблица 2 – Основные показатели инвестиционного проекта Уватского района в сфере развития строительного комплекса**

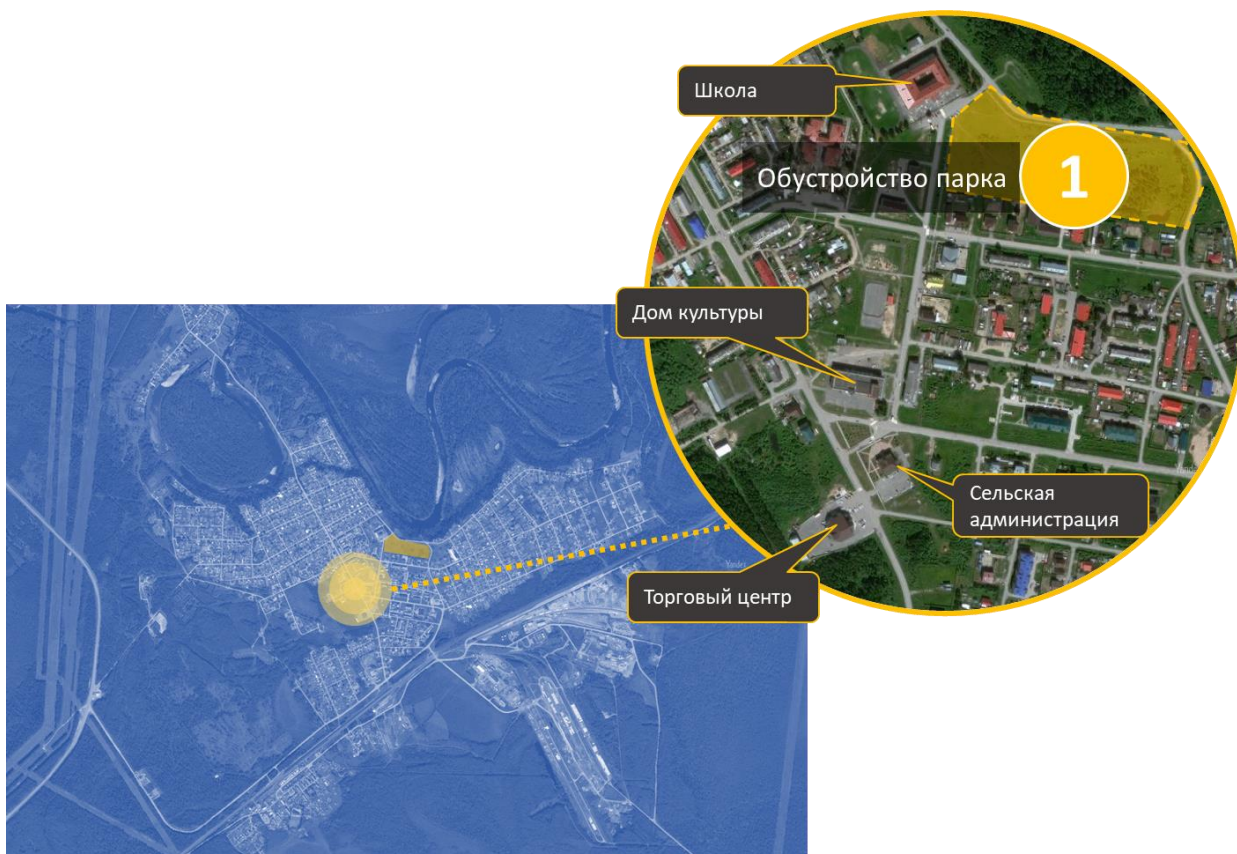
№ п/п	Наименование инвестиционного проекта	Место расположения объекта (участка)	Площадь участка, га	Сдерживающие факторы
1	Малоэтажная многоквартирная жилая застройка	Уватское лесничество, Уватское участковое лесничество, Уватское сельское поселение, лесной квартал 202, лесотаксационный выдел 10	7,86	Необходимость перевода земель лесного фонда



**Рисунок 5 – Предложение по благоустройству территории с. Уват**



**Рисунок 6 – Предложение по благоустройству территории п. Демьянка**



**Рисунок 7 – Предложение по благоустройству территории п. Туртас**

В настоящее время недостаточное финансирование, отсутствие комплексного подхода к благоустройству, к решению проблемы формирования и обеспечения комфортной и благоприятной для проживания среды приводят к увеличению миграционного оттока из сельской местности, лишают возможности привлечения инвестиций для развития.

Выработка комплексного подхода к благоустройству населенных пунктов, основанного на принципах общественного участия и личного вклада жителей, обеспечит согласованность действий местных властей, активных горожан, бизнес сообщества.

**Благоустройство населенных пунктов в Стратегии Уватского района необходимо рассматривать как проект по повышению качества жизни жителей, по воспитанию любви к малой Родине, патриотизма и бережного отношения к родным местам.**

Указом Президента Российской Федерации от 07.05.2018 № 204 «О национальных целях и стратегических задачах развития Российской Федерации на период до 2024 г.» определена приоритетность развития городской среды (федеральный проект «Формирование комфортной городской среды» в составе национального проекта «Жилье и городская среда»).

В рамках ведомственного проекта «Благоустройство сельских территорий» предусмотрено предоставление субсидий из федерального бюджета бюджетам субъектов Российской Федерации на реализацию общественно значимых проектов по благоустройству сельских территорий по следующим направлениям:

- создание и обустройство зон отдыха, спортивных и детских игровых площадок, площадок для занятия адаптивной физической культурой и адаптивным спортом для лиц с ограниченными возможностями здоровья;
- организация освещения территории, включая архитектурную подсветку зданий, строений, сооружений, в т.ч. с использованием энергосберегающих технологий;

- организация пешеходных коммуникаций, в т.ч. тротуаров, аллей, дорожек, тропинок;
- обустройство территории в целях обеспечения беспрепятственного передвижения инвалидов и других маломобильных групп населения;
- организация ливневых стоков;
- обустройство общественных колодцев и водоразборных колонок;
- обустройство площадок накопления твердых коммунальных отходов;
- сохранение и восстановление природных ландшафтов и историко-культурных памятников.

В качестве методической поддержки реализации проекта по благоустройству могут быть использованы:

- федеральный реестр лучших практик, например, в номинациях «Центральный парк», «Набережная», «Главная торговая улица», сформированный на базе портфеля фактически реализованных проектов по благоустройству (около 400 проектов);
- «Магазин верных решений» АСИ (практика регионов по благоустройству).

### **3.2 ПРИОРИТЕТ 2. «Уват современный» - активное развитие инфраструктуры**

Согласно проведенному онлайн-опросу населения, 27 % респондентов указали недостаточное (неравномерное) развитие транспортной инфраструктуры, 16 % - состояние инженерной инфраструктуры в качестве проблем, препятствующих экономическому развитию Уватского района.

Создание и развитие инфраструктуры на сельских территориях является одним из основных направлений государственной программы «Комплексное развитие сельских территорий» на 2020 – 2025 гг., утв. постановлением Правительства Российской Федерации от 31.05.2019 № 696. Отдельное внимание в рамках комплексного развития сельских территорий уделяется следующим направлениям:

- строительство и реконструкция автомобильных дорог общего пользования с твердым покрытием, ведущих от сети автомобильных дорог общего пользования к общественно значимым объектам населенных пунктов, расположенных на сельских территориях, объектам производства и переработки продукции;
- развитие газификации на сельских территориях (распределительные газовые сети);
- развитие водоснабжения на сельских территориях (локальные водопроводы);
- создание комфортных условий жизнедеятельности в сельской местности (доступ к информационно-телекоммуникационной сети «Интернет»).

#### **Транзитный потенциал**

Уватский район обладает уникальным транзитным потенциалом, поскольку его территория расположена на пути следования больших потоков грузов по транспортному коридору «Север - Юг». Транспортная инфраструктура Уватского района является частью регионального меридионального транспортного коридора, соединяющего юг Тюменской области с Ханты-Мансийским автономным округом – Югрой и Ямало-Ненецким автономным округом:

- автомобильная дорога общего пользования федерального значения Р-404 Тюмень – Тобольск – Ханты-Мансийск (протяженность в границах Уватского района - 223 км);
- железная дорога Тюмень – Тобольск – Сургут – Нижневартовск – Новый Уренгой (протяженность в границах Уватского района - 186 км): станции Юность Комсомольская (п. Туртас, 313 км) и Демьянка (п. Демьянка, 403 км);
- водная магистраль – р. Иртыш, обеспечивающая судоходство в направлении городов Омск, Тюмень, Салехард.

В долгосрочной перспективе значимость транзитного коридора усилится в связи с реализацией планов по дальнейшему освоению Арктики, Северному морскому пути, богатейших месторождений шельфа Карского моря и полуострова Ямал. Конкурентным преимуществом Уватского района в этой связи также является потенциал по промышленному освоению природно-ресурсного богатства территории (месторождения нефти и газа, торфа, сапропелей, йодобромных вод, древесины и продукты переработки), который будет в перспективе востребован в России и в странах Азиатско-Тихоокеанского региона.

С учетом прогноза развития добывающих и перерабатывающих отраслей производства, развития магистральной транспортной сети и формирования новых транспортных узлов и центров грузообразования на территории района (дальнейшее освоение нефтяных месторождений Уватского проекта, строительство завода по производству фанеры, развитие лесозаготовки и деревообработки, строительство комбината по выпуску целлюлозной массы, строительство предприятия по добыче и переработке торфа, сапропеля, промышленного производства по переработке и утилизации нефтяных и буровых шламов) в Стратегии разработана принципиальная схема размещения мультимодальных транспортно-логистических центров на территории Уватского района, согласованная с предложениями по развитию, имеющих транзитное значение (рис. 8).

Предложения по развитию основных транспортных магистралей и размещения мультимодальных транспортно-логистических центров (далее – МТЛЦ<sup>2</sup>) на территории Уватского района включают:

- железнодорожный транспорт:
  - строительство нового участка железной дороги Тюмень - Сургут по маршруту вдоль федеральной трассы Тюмень - Ханты-Мансийск от ст. Юность Комсомольская до 475 км федеральной трассы Тюмень - Ханты-Мансийск (в районе поворота на пгт. Горноправдинск) с обустройством вокзалов и (или) станций с. Уват, с. Осинник, с. Демьянское;
  - строительство железнодорожного вокзала в п. Демьянка;
  - реконструкция участка железной дороги Тюмень – Сургут в границах Уватского района;
- водный транспорт:
  - строительство грузового причала на реке Иртыш в с. Уват;
  - строительство грузового причала на реке Демьянка в п. Демьянка;
- автомобильный транспорт:
  - реконструкция участка автомобильной дороги общего пользования федерального значения Р-404 Тюмень-Тобольск-Ханты-Мансийск в границах Уватского района (232,9 км, с увеличением пропускной способности, строительством дополнительных полос движения);
- создание мультимодальных транспортно-логистических терминалов:
  - МТЛЦ п. Демьянка;
  - МТЛЦ в районе поворота на пгт. Горноправдинск;
  - МТЛЦ п. Туртас;
  - МТЛЦ с. Уват;
- создание крупного распределительного логистического центра федеральной розничной сети в п. Туртас.

---

<sup>2</sup> Размещается в общесетевом (мультимодальном) транспортном узле и обслуживает несколько видов транспорта при совмещении технологии грузопереработки на терминалах, входящих в его состав.



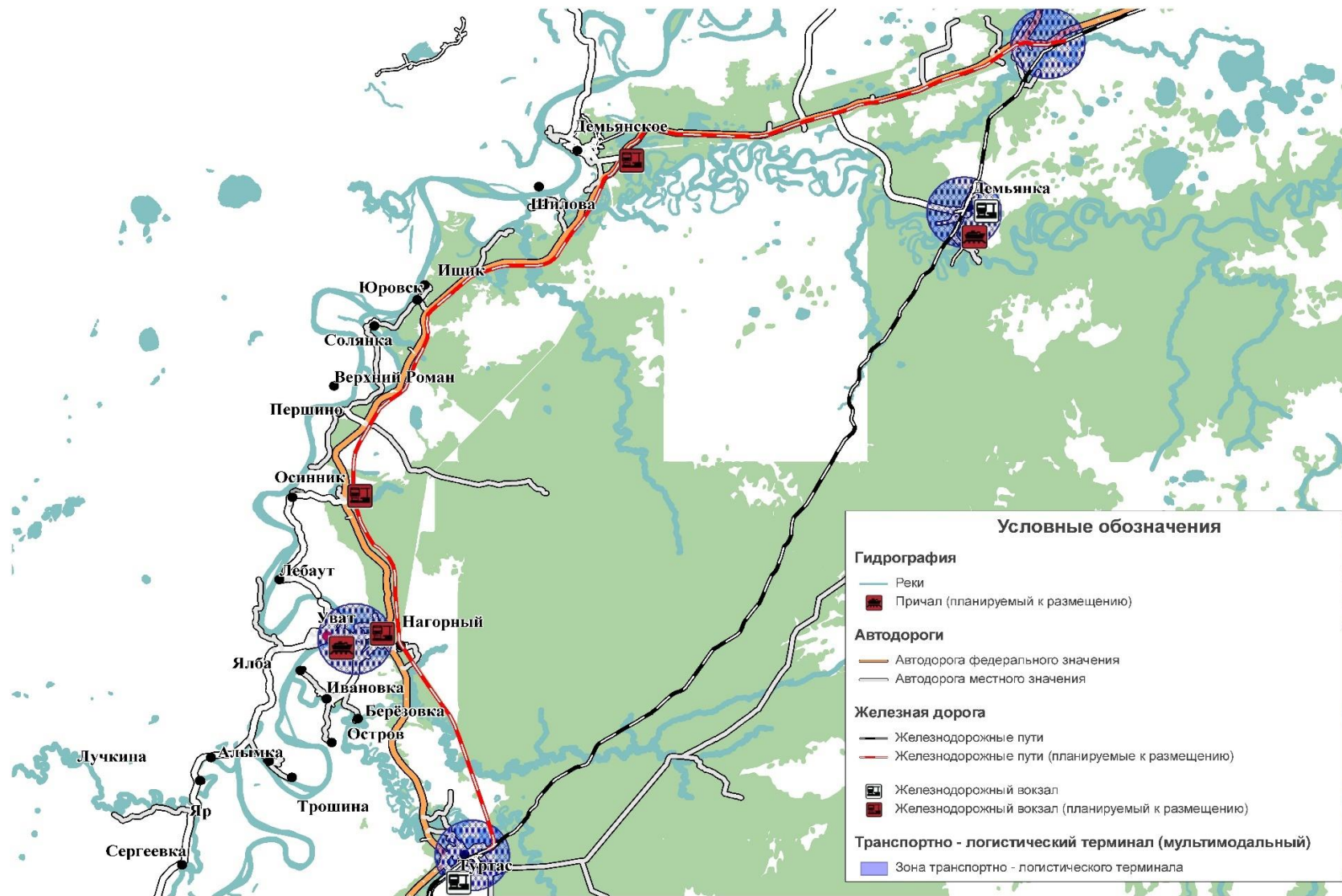


Рисунок 8 - Принципиальная схема размещения мультимодальных транспортно-логистических центров на территории Уватского района

**Создание опорной сети мультимодальных транспортно-логистических центров, сопряженное с развитием транспортного каркаса территории является фактором роста региональной экономики, обеспечения конкурентоспособности промышленных производств, размещаемых на территории района, повышения инвестиционной привлекательности Уватского района.**

### **Транспортная инфраструктура**

Транспортной стратегией Российской Федерации на период до 2030 г., утв. распоряжением Правительства Российской Федерации от 22.11.2008 № 1734-р (ред. от 12.05.2018), предусмотрено развитие в сельской местности автомобильных дорог с твердым покрытием, обеспечивающих населенные пункты постоянной круглогодичной связью с сетью автомобильных дорог общего пользования.

По итогам 2018 г. в Уватском районе доля протяженности автомобильных дорог общего пользования местного значения, не отвечающих нормативным требованиям, в общей протяженности автомобильных дорог общего пользования местного значения составила 15,6 %. В Уватском районе 0,73 % населения (около 140 чел.) проживают в населенных пунктах, не имеющих регулярного автобусного сообщения с административным центром муниципального района.

Устранение инфраструктурных ограничений развития (недостаточная плотность автомобильных дорог с твердым покрытием, наличие автодорог, не соответствующих нормативным параметрам) обеспечит повышение качества транспортных услуг, снижение совокупных издержек бизнеса, зависящих от транспорта, повышение конкурентоспособности транспортной системы Уватского района.

Территория Уватского района разделена на две части р. Иртыш, по которой осуществляется судоходство. Вопрос необходимости строительства моста в с. Уват является предметом обсуждения уже длительное время. В Стратегии социально-экономического развития Уватского муниципального района до 2020 г., утв. решением Думы Уватского муниципального района от 30.11.2010 № 22, предусмотрено строительство моста через р. Иртыш, который будет способствовать развитию экономики левобережья, решению социальных вопросов жителей населенных пунктов левобережья, обеспечит выход на автодорожный коридор «Урал – Сибирь».

В настоящее время решение о строительстве моста не принято, что обусловлено невысокой интенсивностью хозяйственной деятельности на левобережье (левобережье с. Уват расположено на мысу, в болотистой местности, снижена интенсивность строительства крупных промышленных и административных объектов). Вопрос обеспечения бесперебойного транспортного сообщения решается путем ежегодной организации переправы в с. Уват (в зависимости от времени года – ледовая, паром, судно на воздушной подушке).

Положительное решение о строительстве моста через р. Иртыш в с. Уват может быть принято в долгосрочной перспективе, в случае начала активного освоения левобережья, в первую очередь, в части добычи нефти.

Для развития транспортно-логистического потенциала Уватского района необходимо обустройство грузовых причалов на р. Иртыш в с. Уват и на р. Демьянка в п. Демьянка, в которых фактически происходит перевалка грузов для нефтедобывающего производства.

На территории Уватского района расположены вертолетные площадки, с которых выполняются санитарные рейсы, перевозка вахтовых бригад и грузов на месторождения и иные виды авиаработ.

Генеральным планом Тугаловского сельского поселения Уватского муниципального района Тюменской области, утв. решением думы Уватского муниципального района от 16.09.2009 № 353 (в ред. от 27.09.2018), предполагается организовать на северо-востоке

с. Тугалово вертолетную площадку, для «смягчения» оторванности села от правобережной части района, особенно в межсезонье.

Выполнение планов по развитию транспортной инфраструктуры Уватского района позволит привлечь новые грузопотоки, наиболее эффективно использовать транзитный потенциал района, будет способствовать развитию автодорожного сервиса, что в целом приведет к повышению инвестиционной привлекательности Уватского района.

### **Придорожный сервис**

Развитие объектов дорожного сервиса является одним из ключевых направлений Транспортной стратегии Российской Федерации на период до 2030 г. и одной из наиболее острых задач, решаемых Федеральным дорожным агентством (Росавтодор) в настоящее время. Для решения этой задачи Росавтодором разработана Концепция развития дорожного сервиса Росавтодора и на ее базе Генеральная схема размещения объектов дорожного сервиса.<sup>3</sup>

Придорожный сервис обеспечивает не только обслуживание транспортных потоков, но и способствует обеспечению безопасности участников дорожного движения. Сфера придорожного сервиса обладает огромным инвестиционным потенциалом, о чем свидетельствует повышение спроса на качественные услуги придорожного сервиса.

Развитие придорожного сервиса – потенциал роста малого и среднего бизнеса, качественная придорожная инфраструктура стимулирует развитие автомобильного, в т.ч. транзитного, туризма, что актуально для Уватского района. Единый стиль оформления объектов придорожного сервиса и указателей на территории Уватского района в сочетании с высоким качеством обслуживания обеспечит общее положительное восприятие, повышение доверия и лояльность потребителей, узнаваемость Уватского района.

**Органам местного самоуправления совместно с региональными и федеральными органами власти необходимо обеспечить создание благоприятных условий для привлечения инвестиций в развитие придорожной инфраструктуры, формирование условий для развития предпринимательства (в т.ч. малого и среднего) в сфере дорожного сервиса.**

В целях развития придорожного сервиса на территории Уватского района сформированы:

- перечень реализуемых и планируемых инвестиционных проектов Уватского района в сфере развития придорожного сервиса (табл. 3);
- реестр земельных участков, перспективных для реализации инвестиционных проектов Уватского района в сфере развития придорожного сервиса (табл. 4).

Размещение объектов придорожного сервиса планируется осуществить на трех площадках в районе поворота на с. Уват с федеральной автомобильной дороги Тюмень - Ханты-Мансийск (табл. 5).

Развитие придорожного сервиса будет способствовать созданию опорных точек экономического роста, условий для создания новых рабочих мест.

---

<sup>3</sup> Приказ Федерального дорожного агентства от 12.12.2016 № 2124 «Об утверждении положения о генеральной схеме размещения объектов дорожного сервиса и многофункциональных зон дорожного сервиса вдоль автомобильных дорог общего пользования федерального значения».

**Таблица 3 – Основные показатели реализуемых и планируемых инвестиционных проектов Уватского района в сфере развития придорожного сервиса**

<b>№ п/п</b>	<b>Наименование инвестора</b>	<b>Место расположения, км автодороги Тюмень-Ханты-Мансийск</b>	<b>Наименование имеющегося объекта</b>	<b>Информация о намерениях</b>
1	ООО «Газпромнефть-Урал»	310 км (справа)	АЗС, магазин	Автостоянка
2	ООО «Супримекс»	310 км (слева)		Придорожный сервис: охраняемые стоянки, кафе, гостиница, кинотеатр под открытым небом, шиномонтаж, АЗС, магазин автозапчастей, склад для утилизации шин, котельная, гаражи, площадки для отдыха с беседками
3	ИП Шандановин Е.С.	312 км (справа)		Автокемпинг
4	ООО «АСВ-98»	344 км (слева)	Земля находится в аренде, строительство будет производиться в течение 10 лет	Зона отдыха: кафе, гостиница, автостоянка
5	ООО «Тоболдорстрой+»	346 км (справа)		Строительство автомобильной газозаправочной станции
6	ООО «Уватнефтесервис»	345 км (справа)	АЗС, магазин	Автостоянка
7	ИП Слинкин В.Ф.	345 км (справа)	Кафе	
8	ООО «Супримекс»	345 км (слева)		Комплексный центр по придорожному сервису: гостиница, автостоянка, шиномонтаж, магазин автозапчастей, склад для утилизации шин
9	ООО «Бонус»	2 км подъездной дороги к п. Туртас		Расширение производственной базы: строительство автомойки, шиномонтаж, кафе
10	ИП Шандановин Е.С.	345 км (справа)		автокемпинг
11	ИП Дурнева С.И.	350 км (справа)		Кафе, гостиница, автостоянка
12	ИП Слинкин В.Ф.	362 км (слева)		Кафе «Уют», автомагазин, шиномонтажная станция, автостоянка
13	ООО «Уват-Геоцентр»	370 км (справа)		Кафе

№ п/п	Наименование инвестора	Место расположения, км автодороги Тюмень-Ханты-Мансийск	Наименование имеющегося объекта	Информация о намерениях
		в районе подъезда к ЛПДС «Уват»		
14	ООО «Уватнефтесервис»	371 км (слева)	АЗС, магазин	Автостоянка
15	ООО «ГрандОтельУват»	371 км (слева)	Гостиница	
16	ИП Яшкин	371 км + 136 м (справа)		Кафе, магазин автозапчастей, гостиница
17	ИП Толстогузов Р.В.	387 км (слева)		Мотель
18	ИП Ибрагимов Рамиль Муртуза оглы	405 км + 995 м (слева)		Кафе
19	ООО «Иверия»	459 км. - поворот на п. Демьянка		Строительство: кафе, автостоянка
20	ООО «АСВ-98»	436 км (справа)	Земля находится в аренде, строительство будет производиться в течение 10 лет.	Туристическая станция: кафе, гостиница, автостоянка
21	ООО «Уватнефтесервис»	436 км (слева)	АЗС, магазин	Автостоянка
22	ИП Слинкин В.Ф.	436 км (слева)	Кафе	
23	ИП Дивак М.А.	435 км + 802 м (справа)	Кафе, гостиница	Строительство объектов придорожного сервиса: кафе, гостиница
24	ООО «Тоболдорстрой+»	436 км (слева)		Строительство автомобильной газозаправочной станции
25	ООО «Факт»	436 км (справа)	Гостиница, станция технического обслуживания, кафе, автостоянка, автомагазин	Расширение автомобильной стоянки
26	ООО «Факт»	3 км подъездной дороги к с. Демьянское	Комплекс: автостоянка, штрафная стоянка	СТО, учебный центр по обучению водителей

<b>№ п/п</b>	<b>Наименование инвестора</b>	<b>Место расположения, км автодороги Тюмень-Ханты-Мансийск</b>	<b>Наименование имеющегося объекта</b>	<b>Информация о намерениях</b>
27	ИП Хребтова О. А.	478 км + 800 м (справа)		Кафе, автостоянка
28	ООО «Газпромнефть-Урал»	516 км (слева)	АЗС, магазин, кафе	Автостоянка
29	ИП Кушова Е.В.	542 км		Кафе (пункт общественного питания), автостоянка
30	ООО «Факт»	458 - 459 км (справа)		Строительство объектов придорожного сервиса: СТО, автомойка, гостиница, ресторан, комплексная автостоянка
31	ООО «Апекс»	475 км + 160 м (справа)		Объект дорожного сервиса: кафе, стоянка, АЗС, гостиница
32	ИП Магомедханова М.Х	509 км + 900 м (справа)		Объекты: кафе, минигостиница, автостоянка

**Таблица 4 – Реестр земельных участков, перспективных для реализации инвестиционных проектов Уватского района в сфере развития придорожного сервиса**

<b>№ п/п</b>	<b>Наименование инвестиционного проекта (объекта)</b>	<b>Место расположения участка, км автодороги Тюмень-Ханты-Мансийск</b>	<b>Площадь участка, га</b>	<b>Наименование инвестора</b>	<b>Сдерживающие факторы</b>	<b>Результат предварительного согласования с ФКУ «Уралуправавтодор»</b>
1	Объекты придорожного сервиса	310 км + 050 м (слева), напротив АЗС	5,669	Не определен	Перевод земель лесного фонда	Возможно согласование при условии соответствия участка нормативным требованиям
2	Объекты придорожного сервиса	314 км (справа)	5,0	Не определен	Перевод земель лесного фонда	Возможно согласование при условии соответствия участка нормативным требованиям
3	Объекты придорожного сервиса	317-318 км в районе поворота на с. Горнослинкино	5,0	Не определен	Перевод земель лесного фонда	Согласование с УАДО Тюменской области заезда с региональной дороги - поворота на с. Горнослинкино с удалением участка от оси федеральной дороги на расстояние не менее 125 м
4	Объекты придорожного сервиса	332 км + 800 м (слева) в районе поворота на д. Уки имеется существующая стоянка	5,0	Не определен	Перевод земель лесного фонда	Возможно согласование при условии соответствия участка нормативным требованиям
5	Объекты придорожного сервиса	335 км (справа)	5,0	Не определен	Перевод земель лесного фонда	Возможно согласование при условии соответствия участка нормативным требованиям
6	Объекты придорожного сервиса	345 км (слева) в районе поворота на	5,0	Не определен	Перевод земель лесного фонда	Возможно согласование при условии соответствия участка нормативным

№ п/п	Наименование инвестиционного проекта (объекта)	Место расположения участка, км автодороги Тюмень-Ханты-Мансийск	Площадь участка, га	Наименование инвестора	Сдерживающие факторы	Результат предварительного согласования с ФКУ «Уралуправавтодор»
		п. Туртас - напротив стоянки АЗС				требованиям
7	Объекты придорожного сервиса	350 км (справа)	5,0	Не определен	Перевод земель лесного фонда	Будет согласовано, если до моста не менее 1 км и при условии соответствия участка нормативным требованиям
8	Объекты придорожного сервиса	365 км (слева)	5,0	Не определен	Перевод земель лесного фонда	Возможно согласование при условии соответствия участка нормативным требованиям
9	Объекты придорожного сервиса	367 км (справа) в районе поворота на объездную дорогу п. Нагорный	5,0	Не определен	Перевод земель лесного фонда	Возможно согласование при условии соответствия участка нормативным требованиям
10	Объекты придорожного сервиса	412 км (слева, справа)	5,0	Не определен	Перевод земель лесного фонда	Возможно согласование при условии соответствия участка нормативным требованиям
11	Объекты придорожного сервиса	432 км + 550 м (слева)	5,0	Не определен	Перевод земель сельскохозяйственного назначения	Возможно согласование при условии соответствия участка нормативным требованиям
12	Кафе, автостоянка	459 км поворот на п. Демьянка (слева, справа)	5,0	Не определен	Перевод земель лесного фонда	Возможно согласование при условии соответствия участка нормативным требованиям. Возможно согласовать с УАДО Тюменской области с региональной дороги - поворота на п. Демьянка с удалением



№ п/п	Наименование инвестиционного проекта (объекта)	Место расположения участка, км автодороги Тюмень-Ханты-Мансийск	Площадь участка, га	Наименование инвестора	Сдерживающие факторы	Результат предварительного согласования с ФКУ «Уралуправавтодор»
						участков от оси федеральной дороги на расстояние не менее 125 м слева, справа
13	Объекты придорожного сервиса	436 км (слева) перед поворотом на с. Демьянское с выездом на региональную дорогу	5,0	Не определен	Перевод земель лесного фонда	Возможно согласовать с УАДО Тюменской области с региональной дороги - поворота на с. Демьянское с удалением участков от оси федеральной дороги на расстояние не менее 125 м слева
14	Объекты придорожного сервиса	472 км + 500 м (справа)	5,0	Не определен	Перевод земель лесного фонда	Возможно согласование при условии соответствия участка нормативным требованиям
15	Объекты придорожного сервиса	473 км + 080 м (слева, справа)	5,0	Не определен	Перевод земель лесного фонда	Возможно согласование при условии соответствия участка нормативным требованиям
16	Объекты придорожного сервиса	С 473 км + 700 м по 474 км + 150 м (слева, справа)	5,0	Не определен	Перевод земель лесного фонда	Возможно согласование при условии соответствия участка нормативным требованиям
17	Объекты придорожного сервиса	510 км (справа) за стоянкой отдыха	5,0	Не определен	Перевод земель лесного фонда	Возможно согласование при условии соответствия участка нормативным требованиям
18	Объекты придорожного сервиса, АЗС	516 км (справа), напротив АЗС	5,0	Не определен	Перевод земель лесного фонда	Возможно согласование при условии соответствия участка нормативным

<b>№ п/п</b>	<b>Наименование инвестиционного проекта (объекта)</b>	<b>Место расположения участка, км автодороги Тюмень- Ханты-Мансийск</b>	<b>Площадь участка, га</b>	<b>Наименование инвестора</b>	<b>Сдерживающие факторы</b>	<b>Результат предварительного согласования с ФКУ «Уралуправавтодор» требованиям</b>
19	Объекты придорожного сервиса	542 км (справа)	5,0	Не определен	Перевод земель лесного фонда	Возможно согласование при условии соответствия участка нормативным требованиям

**Таблица 5 – Реестр земельных участков, перспективных для реализации инвестиционных проектов Уватского района в сфере развития придорожного сервиса**

<b>№ п/п</b>	<b>Наименование инвестиционного проекта (объекта)</b>	<b>Место расположения участка, км автодороги Тюмень-Ханты-Мансийск</b>	<b>Площадь участка, га</b>	<b>Наименование инвестора</b>	<b>Сдерживающие факторы</b>
1	Объекты придорожного сервиса	Уватское лесничество, Уватское участковое лесничество, Уватское сельское поселение, лесной квартал 202, выделы 16,18,19,22,23,24,25,41,42	6,7	Не определен	Перевод земель лесного фонда
2	Объекты придорожного сервиса	Уватское лесничество, Уватское участковое лесничество, Уватское сельское поселение, лесной квартал 204, выделы 12,13,14,16	0,43	Не определен	Перевод земель лесного фонда
3	Объекты придорожного сервиса	Уватское лесничество, Уватское участковое лесничество, Уватское сельское поселение, лесной квартал 202, выделы 16,17,18,22,23,24,25,40,42	3,99	Не определен	Перевод земель лесного фонда

## **Коммунальная инфраструктура**

В 2018 г. удельный вес общей площади жилых помещений, оборудованной всеми видами благоустройства, в Уватском районе составил 24 %. Уровень обеспечения населения централизованными коммунальными услугами по видам услуг составляет: теплоснабжение – 31 %, водоснабжение – 82 %, водоотведение – 26 %. Количество населенных пунктов, не имеющих отдельных водопроводных сетей, составляет 11 ед. (33 % от общего числа населенных пунктов в районе), не имеющих отдельных канализационных сетей – 27 ед. (82 %).<sup>4</sup>

**Перспективы развития системы теплоснабжения напрямую связаны с развитием газификации на территории Уватского района: ликвидации неэффективных котельных (на нефти, угле, дровах), возможное развитие индивидуального теплоснабжения (установка бытовых газовых котлов).**

В части создания и развития новых инженерных систем в населенных пунктах, не обеспеченных коммунальной инфраструктурой, **приоритетным направлением является развитие водоснабжения, а именно создание локальных водопроводов.**

В соответствии с государственной программой «Комплексное развитие сельских территорий» на 2020 – 2025 гг. уровень обеспеченности сельского населения питьевой водой к 2025 г. должен составить 80 %, в соответствии с государственной программой Тюменской области «Развитие жилищно-коммунального хозяйства» на 2019 – 2025 гг., утв. постановлением Правительства Тюменской области от 21.12.2018 № 527-п (в ред. от 30.09.2019), доля населения Тюменской области, обеспеченного качественной питьевой водой из систем централизованного водоснабжения составит 76,5 %.

Обеспечение населения качественной питьевой водой и повышение уровня благоустройства жилищного фонда существенно повысит качество и комфорт проживания населения в малочисленных и/или удаленных населенных пунктах, будет способствовать их сохранению.

Создание коммунальной инфраструктуры в населенных пунктах способствует социально-экономическому развитию территории: развитие местного бизнеса, появление рабочих мест. При реализации таких проектов возможно применение успешных практик в сфере частно-государственного партнерства по развитию коммунальной инфраструктуры.

### **Газификация**

По итогам 2018 г. в Уватском районе газифицировано 5 населенных пунктов. Необходима дальнейшая газификация еще 25 населенных пунктов района (без учета 3 населенных пунктов на межселенных территориях).

В соответствии с перечнем работ программы газификации Тюменской области на 2018 – 2022 гг., реализация которых выполняется за счет средств специальной надбавки к тарифам на транспортировку газа по газораспределительным сетям и собственных средств газораспределительной организации, утв. приказом Департамента жилищно-коммунального хозяйства Тюменской области от 29.06.2018 № 286-од, в период 2018 – 2022 гг. на территории Уватского района запланированы следующие мероприятия: газопровод-отвод и ГРС п. Демьянка, газификация населенных пунктов (количество перспективных домовладений - 653 ед.), в т.ч. с. Демьянское (577 ед.), с. Ивановка (36 ед.), п. Туртас мкр. Центральный (ул. Солнечная, Харьковская - 6 ед.), п. Туртас мкр. Белый Яр (ул. Ленина, Свободы, Мира, Дружбы, Юбилейная, Уватская, Пионерская, Таежная, Белоярская - 25 ед.), с. Уват пер. Школьный (ул. Новаторов, Ленина - 9 ед.).

За 2018 г. газифицировано 60 домовладений Уватского района: с. Уват – 28, п. Туртас – 30, с. Ивановка – 2, что на 54 % больше, чем в 2017 г. (темпы роста газификации увеличились за счет реализации программы газификации Тюменской области на 2018 — 2022 гг.). Протяженность построенных в рамках Программы газификации Тюменской

---

<sup>4</sup> Централизованная система канализации имеется в шести населенных пунктах: с. Демьянское, п. Демьянка, п. Муген, п. Нагорный, ст. Юность-Комсомольская, п. Туртас.

области на 2018 – 2022 гг. и введенных в эксплуатацию газопроводов на территории Уватского района за 2018 г. составила 1,4 км.

Дальнейшая газификация Уватского района обеспечит повышение уровня благоустройства жилищного сектора и условий жизни населения, снижение уровня загрязнения окружающей среды, повышение инвестиционной привлекательности района для инвесторов, планирующих создание новых производств.

### **Внедрение цифровых технологий**

В соответствии со Стратегией развития информационного общества в Российской Федерации на 2017 – 2030 гг., утв. указом Президента Российской Федерации от 09.05.2017 № 203, обеспечение национальных интересов при развитии информационного общества осуществляется путем реализации следующих приоритетов:

- формирование информационного пространства с учетом потребностей граждан и общества в получении качественных и достоверных сведений;
- развитие информационной и коммуникационной инфраструктуры;
- создание и применение российских информационных и коммуникационных технологий, обеспечение их конкурентоспособности на международном уровне;
- формирование новой технологической основы для развития экономики и социальной сферы;
- обеспечение национальных интересов в области цифровой экономики.

В рамках реализации Указа Президента Российской Федерации от 07.05.2018 № 204 «О национальных целях и стратегических задачах развития Российской Федерации на период до 2024 г.» в целях ускоренного внедрения цифровых технологий в экономике и социальной сфере разработана национальная программа «Цифровая экономика Российской Федерации», целями которой являются увеличение внутренних затрат на развитие цифровой экономики, создание устойчивой и безопасной информационно-телекоммуникационной инфраструктуры высокоскоростной передачи, обработки и хранения больших объемов данных, доступной для всех организаций и домохозяйств, использование преимущественно отечественного программного обеспечения государственными органами, органами местного самоуправления и организациями.

**На территории Уватского района внедрение цифровых технологий должно начинаться с устранения цифрового неравенства, которое предполагает подключение к высокоскоростному интернету всех жителей, в т.ч. в малочисленных и/или удаленных (труднодоступных) населенных пунктах. Внедрение цифровых технологий должно обеспечивать открытое информационное обслуживание населения на основе развития массового информационного обмена и массовых коммуникаций.**

**В социальной сфере, в первую очередь, внедрение цифровых технологий должно быть обеспечено в здравоохранении (телемедицинские технологии) и образовании (использование интерактивов в образовательном процессе, дистанционное обучение).**

В целях подготовки кадров для цифровой экономики администрации Уватского района необходимо обеспечить поддержку талантливых школьников и студентов в области математики и информатики, содействие гражданам в освоении цифровой грамотности и компетенций цифровой экономики.

В сфере муниципального управления внедрение цифровых технологий реализуется по двум основным направлениям:

- в интересах населения и субъектов малого и среднего предпринимательства, включая индивидуальных предпринимателей – развитие системы предоставления государственных и муниципальных услуг, внедрения новых принципов их оказания, ориентированных на максимальное удобство граждан и организаций в процессе получения услуг;
- в целях повышения эффективности деятельности – перевод деятельности, документооборота и механизмов взаимодействия органов государственной власти и

органов местного самоуправления в цифровой формат, применение цифровых механизмов и инструментов стратегического планирования и цифровой отчетности.

### **3.3 ПРИОРИТЕТ 3. «Уват промышленный» - развитие кластера нефтедобычи, нефтепереработки и нефтесервиса и лесопромышленного кластера Тюменской области в Уватском районе**

Согласно проведенному онлайн-опросу лиц, заинтересованных в развитии Уватского района, главным приоритетом развития экономики района эксперты определили развитие промышленности, перерабатывающих производств (61 % ответов, 1 место).

#### **Нефтяная промышленность**

Развитие Уватского промышленного узла, одного из трех крупнейших в Тюменской области, основано на добыче нефти и попутного нефтяного газа в Уватском районе компаниями ООО «РН-Уватнефтегаз» («Роснефть»), ПАО «Сургутнефтегаз», ООО «Газпромнефть-Хантос», ООО «ПИТ «СИБИНТЭК». Уватский промышленный узел является одним из составных элементов пространственного каркаса Тюменской области, на который опирается промышленное развитие области.

В соответствии с проектом Стратегии социально-экономического развития Тюменской области до 2030 г. (Минэкономразвития России, 07.03.2019) в рамках развития кластера нефтедобычи, нефтепереработки и нефтесервиса приоритетными направлениями в отношении Уватского района являются следующие:

- стабилизация уровня добычи нефти в Уватском районе за счет комплексной разработки эксплуатируемых месторождений и вовлечения в разработку новых;
- формирование нового района по добыче нефти в Тюменской области, в т.ч. на территории Уватского района (совместно с Тобольским и Вагайским районами).

В настоящее время на территории Уватского района в рамках заключенных соглашений реализуются инвестиционные проекты со следующими показателями эффективности, характеризующими получение экономического и (или) социального для Уватского района эффекта:

1. Инвестиционный проект Тюменской области «Обеспечение развития нефтедобывающего комплекса в Тюменской области путем вовлечения в разработку низкорентабельных и высоко рискованных запасов» (держатели: ООО «РН-Уватнефтегаз», ООО «УватСтройИнвест», ООО «Соровскнефть», АО «НК «Конданефть», ООО «РН-Ендырнефтегаз») (табл. 6).

2. Инвестиционный проект Тюменской области «Вовлечение в разработку новых месторождений углеводородного сырья в Тюменской области» (держатель: ПАО «Сургутнефтегаз») (табл. 7).

**Таблица 6 – Основные технико-экономические показатели инвестиционного проекта Тюменской области «Обеспечение развития нефтедобывающего комплекса в Тюменской области путем вовлечения в разработку низкорентабельных и высоко рискованных запасов» (держатели: ООО «РН-Уватнефтегаз», ООО «УватСтройИнвест», ООО «Соровскнефть», АО «НК «Конданефть», ООО «РН-Ендырнефтегаз»)**

№ п/п	Показатели	Ед. изм.	2014	2015	2016	2017	2018	2019	2020	2021	2022	2023
			факт	факт	факт	факт	факт	план	план	план	план	план
1	Объем добычи нефти	тыс. т	9 974	11 052	11 573	9 565	10 503	9 500	9 500	9 500	9 500	9 500
2	Поступление налогов и иных обязательных платежей в бюджет Тюменской области (областной, местный) <sup>5</sup>	млн руб.	21 229	22 106	15 213	14 998	19 042	8 726	8 837	9 956	11 026	11 709
2.1	в т.ч. поступление налога на прибыль в консолидированный бюджет Тюменской области	млн руб.	19 172	20 336	12 801	12 482	16 536	6 799	6 820	7 788	8 483	9 043
3	Численность работников списочного состава	чел.	1 777	1 998	1 993	2 011	2 022	1 975	2 030	2 045	2 056	2 064
4	Затраты участника инвестиционной деятельности на реализацию проекта (включая ГРП) (с НДС)	млн руб.	28 730	29 173	26 943	30 244	29 362	28 818	36 780	38 208	39 691	42 858
4.1	в т.ч. объем капитальных вложений (включая ГРП) (с НДС)	млн руб.	26 518	26 432	24 306	28 737	27 295	27 634	35 643	37 081	38 586	41 742

<sup>5</sup> Без учета поступлений от плательщиков на территориях Ханты-Мансийского автономного округа – Югры и Ямало-Ненецкого автономного округа.

**Таблица 7 – Основные технико-экономические показатели инвестиционного проекта Тюменской области «Вовлечение в разработку новых месторождений углеводородного сырья в Тюменской области» (держатель: ПАО «Сургутнефтегаз»)**

№ п/п	Показатели	Ед. изм.	2016	2017	2018	2019	2020	2021	2022	2023	2024	2025
			факт	факт	факт	план	план	план	план	план	план	план
1	Добыча нефти в Уватском районе	тыс. т	99,753	548,476	935,096	1 373	1 686	1 937	2 099	2 076	1 900	1 717
2	Поступление налогов и иных обязательных платежей в консолидированный бюджет Тюменской области (областной, местные) <sup>6</sup>	млн руб.	879,16	581,50	1 996,29	1 597	1 590	1 594	1 564	1 433	1 301	1 172
2.1	в том числе поступление налога на прибыль в консолидированный бюджет Тюменской области (областной, местные)	млн руб.	508,07	0	1 289	643	602	569	538	472	391	308
3	Среднесписочная численность работников в Тюменской области	чел.	2 335	2 177	2 069	1 496	1 453	1 542	1 580	1 482	1 454	1 463
3.1	в том числе в Уватском районе	чел.	1 469	1 301	1 198	696	653	742	780	682	654	663
4	Численность работников списочного состава в Тюменской области	чел.	2 118	2 110	2 065	1 161	1 244	1 333	1 388	1 370	1 359	1 368
5	Объем капитальных вложений, включая затраты на ГРП, в Тюменской области (без НДС)	млн руб.	11 558,46	9 704,93	7 124,79	6 388	5 588	5 232	3 685	3 951	3 396	3 195

<sup>6</sup> Без учета поступлений от плательщиков на территориях Ханты-Мансийского автономного округа – Югры и Ямало-Ненецкого автономного округа.



Дальнейшее развитие нефтяной отрасли на территории Уватского района обеспечит рост поступлений в доходную часть консолидированного бюджета Российской Федерации, решение федеральных задач.

Помимо нефтедобычи отдельное внимание уделяется нефтепереработке, целями развития которой является эффективное удовлетворение внутреннего спроса российской продукцией и повышение ее конкурентоспособности на внешних рынках, а также повышение эффективности использования нефти как сырья. Для развития нефтепереработки необходимо обеспечение государственной поддержки (в т.ч. налоговой) при строительстве новых нефтеперерабатывающих установок, обеспечивающих увеличение выпуска продукции с высокой добавленной стоимостью.

В рамках Стратегии на территории Уватского района запланированы следующие мероприятия в части развития нефтепереработки:

- создание промышленного производства по переработке и утилизации нефтяных и буровых шламов в Демьянском сельском поселении;
- строительство нефтеперерабатывающего завода в Соровом сельском поселении.

### **Лесная промышленность**

Уватский район относится к Северному лесопромышленному району Тюменской области, который отличается большей лесистостью, а также преобладанием хвойных пород над лиственными (35% к 65% соответственно), историческими предпосылками развития лесозаготовок, наличием водных и железнодорожных путей, сохранившимися лесовозными дорогами, что определяет перспективы создания целлюлозно-бумажного комбината (целлюлоза, картон), крупных лесопильных (пиломатериалы, в т.ч. экспортного качества, щепы, переработка древесной биомассы порубочных остатков лесозаготовок в топливные брикеты непосредственно в условиях лесосеки) и плитных (фанерное производство, шпон, производство ОСБ, ДСП) производств, лесохимии (производство биоэтанола, талловый пек, канифоль, бетулин). Территория Уватского района имеет потенциал развития деревообрабатывающих производств.

В рамках развития лесопромышленного кластера приоритетным направлением в отношении Уватского района проектом Стратегии социально-экономического развития Тюменской области до 2030 г. (Минэкономразвития России, 07.03.2019) определены разработка и внедрение экономического механизма стимулирования глубокой переработки древесины и экологизации лесопромышленного производства, а также схемы приоритетного транспортного освоения лесов, предусматривающих формирование производственных кластеров на базе крупных лесоперерабатывающих предприятий и вовлечение в эксплуатацию перспективных лесосырьевых территорий Уватского района как основы участия лесного сектора экономики в решении социальных задач района и области.

Размещение лесоперерабатывающего предприятия (строительство промышленных объектов в сфере лесного комплекса) планируется осуществить в районе 1,5 км южнее с. Осинник Уватского района на земельном участке площадью 300 га.

В рамках реализации Стратегии в сфере развития лесопромышленного комплекса также запланированы следующие мероприятия (перспективные инвестиционные предложения/проекты):

- создание малого производства по выпуску продукции из дерева (брус, пиломатериал, домокомплекты) в Демьянском сельском поселении;
- создание современного комплекса по заготовке древесины и ее переработке в продукцию с высокой добавленной стоимостью – завода по производству фанеры мощностью 108 тыс. м<sup>3</sup> в год в Осинниковском сельском поселении;
- в Соровом сельском поселении:
  - развитие лесоперерабатывающего предприятия, расширение ассортимента продукции;

- создание малого производства по выпуску продукции деревообработки (лесопильный цех, пилорама);
- строительство завода по глубокой переработке древесины;
- в Туртасском сельском поселении:
  - заготовка, воспроизводство лесного фонда;
  - строительство комбината по выпуску целлюлозной массы;
  - строительство завода по производству топливных гранул, пеллет из отходов лесопереработки;
  - создание комплекса по заготовке, складированию и сортировке древесины для дальнейшей переработки;
  - создание производства по выпуску продукции деревообработки (цех обработки древесины);
- организация цеха по производству поддонов в Укинском сельском поселении.

**Фактором успешной реализации запланированных мероприятий является поддержка проектов развития лесоперерабатывающих производств, стимулирование спроса и развитие рынков сбыта местной продукции. Реализация мероприятий позволит сформировать экономически устойчивую, конкурентоспособную группу предприятий (отраслей), обеспечивающую внутренний спрос на продукцию лесопромышленного комплекса Уватского района, функционирующую на базе устойчивого лесопользования и сохранения биосферной роли лесов в районе.**

#### **3.4 ПРИОРИТЕТ 4. «Уват аграрный» - формирование агропромышленного комплекса, развитие кооперации, малых форм хозяйствования и самозанятости**

Согласно проведенному онлайн-опросу населения, жители Уватского района определили развитие сельского хозяйства в качестве одного из основных приоритетов развития экономики района (52 % ответов, 3 место).

Развитие сельского хозяйства регулируется Государственной программой развития сельского хозяйства и регулирования рынков сельскохозяйственной продукции, сырья и продовольствия (в ред. Постановления Правительства Российской Федерации от 08.02.2019 № 98).

Сельское хозяйство в Уватском районе наименее развито относительно других муниципальных районов Тюменской области, расположенных в более благоприятных климатических условиях и специализирующихся на производстве продукции сельского хозяйства.

В период с 2014-2018 гг. наблюдается тенденция по снижению поголовья в хозяйствах всех категорий: крупный рогатый скот - 736 голов (80 % от уровня 2014 г.), свиньи – 277 голов (76 % от уровня 2014 г.). Также наблюдается тенденция ежегодного снижения объема выловленной рыбы (2018 г. – 152,3 т, снижение в 2,6 раза от уровня 2014 г.).

Производство агропромышленного комплекса (далее – АПК) Уватского района ориентировано на местный рынок. Перспективными направлениями развития АПК Уватского района являются:

- животноводство;
- рыболовство и рыбоводство;
- кормопроизводство;
- сбор дикоросов.

На территории Уватского района действует племенной завод ООО «Суерь», занимающийся разведением мясного скота абердин-ангусской пород. Подросших бычков переправляют на докорм в агропромышленный холдинг «Мираторг» в Белгородской области, а также продают в местные крестьянско-фермерские хозяйства.

Реализация таких перспективных проектов, как создание сертифицированного убойного пункта, цеха по производству полуфабрикатов, будет способствовать стремительному развитию отрасли животноводства в Уватском районе, созданию местного бренда продукции, развитию малых форм хозяйствования и увеличению количества рабочих мест.

**Кормопроизводство – одно из важнейших направлений сельского хозяйства, в частности для животноводства, где необходимо создать прочную кормовую базу, которая обеспечила бы бесперебойное снабжение хозяйства качественными кормами.**

В Уватском районе заготовкой сена занимается 9 хозяйств. В 2019 г. прогнозируется рост объемов заготовки по сравнению с прошлым годом в 2 раза (в 2018 г. – 3,5 тыс. тонн травы).

Кормопроизводство Уватского района может развиваться как экспортное направление реализации продукции в регионы, не имеющие собственной кормовой базы, в частности в районы Ханты-Мансийского автономного округа-Югры.

Рыборазведением в Уватском районе занимается Западно-Сибирский рыбопитомник, в аренде которого находятся водоёмы общей площадью 5 тыс. га (площадь озерного фонда в Уватском районе составляет 23 тыс. га). Планируемый ежегодный вылов – 120 тонн.

В 2020 г. в с. Демьянка планируется запустить инкубационный цех по выращиванию личинок щуки, а затем и ценных пород рыб чир и муксун. Также для обеспечения постоянного рынка сбыта продукции планируется закупать у жителей и небольших предприятий выловленную рыбу.

Также на территории Уватского района планируется реализация проекта НПО «Сибирская тема» (Курганская область) по разведению рыбы в озерах Сорового поселения как собственной базы для предприятий переработки (песядь, карп и т.п.).

**Схемой территориального планирования Уватского района предусмотрено строительство птицеводческих агрофирм, свиноферм, мини-цехов по переработке молока, складских помещений для хранения овощей и картофеля для удовлетворения спроса населения на продукцию сельского хозяйства.**

**Размещение объектов агропромышленного комплекса в Уватском районе отражено на Схеме перспективных зон и основных инвестиционных объектов (рис. 9-10).**

Повышение конкурентоспособности АПК и повышение эффективности его ведения в условиях высоких рисков в современных условиях возможно с применением информационно-коммуникационных технологий. Автоматизация производственных и управленческих процессов позволят значительно повысить производительность труда и снизить издержки на факторы производства.

В рамках реализации ведомственного проекта «Цифровое сельское хозяйство», основной целью которого является цифровая трансформация сельского хозяйства посредством внедрения цифровых технологий и платформенных решений для обеспечения технологического прорыва в агропромышленном комплексе к 2024 г., предусматривается создание национальной платформы цифрового государственного управления сельским хозяйством «Цифровое сельское хозяйство» (далее – национальная платформа) в три этапа:

- 1) создание и внедрение национальной платформы;
- 2) создание и внедрение модуля «Агрорешения» национальной платформы для повышения эффективности деятельности сельскохозяйственных товаропроизводителей;
- 3) создание системы непрерывной подготовки специалистов сельскохозяйственных предприятий с целью формирования у них компетенций в области цифровой экономики.

Основными элементами современной высокотехнологичной среды в агропромышленном комплексе являются:

– цифровые базы данных систем поддержки решений агропромышленного комплекса (оцифровку карт, баз данных, доступных через API, в т.ч. использование баз данных космоснимков (погоды, влажности, участков территорий и т.д.);

– аналитика и BIG DATA. Аналитические платформы по всем вертикалям агропромышленного комплекса (прогнозирование урожайности, климатических рисков, выявление и прогнозирование неблагоприятных процессов и явлений (наводнения, вредители) выявление и прогнозирование неблагоприятных процессов и явлений (наводнения, вредители));

– цифровизация производства: «умная» техника и роботизация, «умное» земледелие и животноводство (сельхозоборудование с AI аналитикой, спутники и дроны, системы орошения и теплицы, «цифровое» стадо, «оптимальное» самочувствие птицы);

– цифровизация продаж. Прослеживаемость продукции от «фермера к столу».

Внедрение цифровых технологий в агропромышленном комплексе решает ряд первоочередных задач:

– тотальная инвентаризация и учет;

– контроль производственных линий;

– управление транспортом;

– трекинг и мониторинг условий транспортировки продукции;

– мониторинг условий хранения;

– автоматизация точек продаж, контроль персонала;

– мониторинг состояния посевов сельскохозяйственных культур на различных стадиях вегетации (прирост биомассы, степень увлажнения), в т. ч. оценка всхожести;

– планирование и контроль выполнения агротехнических работ (вспашка, уборка урожая);

– дифференцирование норм внесения семян, удобрений, средств химической защиты растений, основываясь не на состоянии всего поля, как это происходит сейчас, а исходя из состояния конкретного участка этого поля, точно;

– прогнозирование неурожая.

В целях поддержки и развития агропромышленного комплекса Уватского района необходимо обеспечить:

– реализацию инвестиционных проектов в сфере производства и переработки продукции сельского хозяйства, развитие рыболовства и рыбоводства;

– модернизацию сельскохозяйственного производства и повышение финансовой устойчивости через стимулирование технической и технологической модернизации сельского хозяйства, цифровизацию сельского хозяйства;

– развитие малых форм хозяйствования – фермерских хозяйств с собственными брендами, специализацией и каналами сбыта;

– обеспечение кадрового потенциала агропромышленного комплекса путем материального стимулирования и закрепления молодых специалистов в сельских поселениях, благоустройства сельских населенных пунктов.

В целях поддержки и развития малых форм хозяйствования реализуется федеральный проект «Создание системы поддержки фермеров и развитие сельской кооперации», в рамках которого выделяются средства на покрытие понесенных затрат на приобретение имущества (до 50 %, но не более 3 млн руб.), приобретение сельскохозяйственной техники (50 %, но не более 10 млн руб.), возмещение затрат, связанных с закупом сельскохозяйственной продукции (от 10 % до 15 %).

### 3.5 ПРИОРИТЕТ 5. «Уват туристский» - развитие туризма для роста малого и среднего предпринимательства

Почти половина участников онлайн-опроса населения (52 %) и экспертов (44 %) считают возможным и целесообразным развитие туризма в Уватском районе. По мнению участников онлайн-опроса, наиболее привлекательными для туристов на территории Уватского района являются охота и рыбалка – 22 % ответов, а также спортивное направление (биатлон, прыжки с парашютом, горнолыжная трасса, сплавы по реке) – 15 %. Среди прочих достопримечательностей (объектов и событий), которые могут привлечь туристов в район, жители отметили следующие: зоны отдыха (парки, базы), природа, музей, история района, церкви.

Развитие туристской отрасли приведет к росту субъектов малого и среднего предпринимательства. Сопутствующие отрасли экономики, с которыми взаимосвязана и на которые оказывает влияние туристская отрасль, – это сферы деятельности малого и среднего предпринимательства: потребительский рынок, сфера услуг, сфера гостеприимства.

Туризм оказывает значительное влияние на социально-экономическое развитие территорий и обеспечивает:

- развитие малого предпринимательства (малых форм бизнеса и микропредприятий);
- создание новых рабочих мест (одно рабочее место в сфере туризма генерирует до пяти рабочих мест в смежных отраслях, туризм влияет на 53 смежные отрасли);
- условия («питательную среду») для самозанятости населения.

Правительством Российской Федерации поддержаны законопроекты (с учетом замечаний), которыми предлагается отнести к основным целям государственной аграрной политики развитие малого и среднего предпринимательства на сельских территориях, в т.ч. внутреннего туризма; к видам деятельности крестьянских и фермерских хозяйств предлагается отнести в т.ч. услуги по продвижению внутреннего туризма на сельских территориях.<sup>7</sup>

В соответствии со Стратегией развития туризма в Российской Федерации на период до 2035 г., утв. распоряжением Правительства Российской Федерации от 20.09.2019 № 2129-р, **сельский туризм – вид туризма, который предполагает временное размещение туристов в сельской местности с целью отдыха и (или) участия в сельскохозяйственных работах без извлечения туристом материальной выгоды.**

В соответствии с Методическими рекомендациями по составлению сводного плана инвестиционного проекта по созданию туристского кластера в рамках мероприятий ФЦП «Развитие внутреннего и въездного туризма в Российской Федерации (2019 – 2025 гг.)», утв. распоряжением Федерального агентства по туризму Министерства культуры Российской Федерации от 08.06.2018 № 3-Рп-18, определены пять приоритетных видов туризма, выделяемых на территории Российской Федерации, с учетом специфики географического положения, климатических условий субъектов Российской Федерации и преобладания в структуре туристского спроса:

- 1) культурно-познавательный туризм – путешествие с познавательными целями, которое знакомит туриста с историко-культурными ценностями, памятниками природы, традициями и обычаями, в т.ч. посредством экскурсионной деятельности и событийных мероприятий;

---

<sup>7</sup> Источник: О заключениях Правительства на законопроекты о развитии внутреннего туризма на сельских территориях от 08.04.2019. Проекты федеральных законов «О внесении изменений в статьи 1 и 19 Федерального закона «О крестьянском (фермерском) хозяйстве»» и «О внесении изменения в статью 5 Федерального закона «О развитии сельского хозяйства»».

2) активный туризм – путешествие с активными способами передвижения, в т.ч. с использованием специального снаряжения, горнолыжных баз и других спортивных объектов для массового туризма;

3) оздоровительный туризм – путешествие в целях отдыха и восстановления физического здоровья, предусматривающее лечебно-оздоровительные, профилактические, рекреационные и пляжные услуги;

4) круизный туризм – путешествие по воде на круизном судне по обозначенному маршруту в культурно-познавательных, досугово-рекреационных, оздоровительных, профессионально-деловых, исследовательско-экспедиционных и других целях;

5) экологический туризм – путешествие с целью наблюдения и приобщения к природе, основными принципами которого являются рациональное использование природных ресурсов и охрана окружающей среды.

В Стратегии развития туризма в Российской Федерации на период до 2035 г., утв. распоряжением Правительства Российской Федерации от 20.09.2019 № 2129-р, определены отдельные виды туризма, для развития которых требуется формирование специальных мер государственной поддержки, снятие административных и социально-экономических ограничений развития. К таким видам туризма относятся детский, культурно-познавательный, горнолыжный, круизный, экологический и деловой.

**В Уватском районе есть условия для развития всех приоритетных видов туризма, определенных на федеральном уровне.**

Уватский район имеет потенциал по развитию транзитного туризма, который обусловлен следующими факторами:

- местонахождение в центре транзитного потока по направлению Тюмень-Ханты-Мансийск (транзитный поток автомобильного транспорта по территории района составляет более 9 тыс. машин в сутки);

- близость к туристскому комплексу города Тобольска (расстояние 146 км, поток туристов составляет до 230 тыс. чел. в год);

- наличие богатых природных ресурсов – крупные лесные массивы (охота, грибы, ягоды), хороший ландшафт, включающий реки и озера (рыбалка).

**Условием развития транзитного туризма является реализация комплекса мероприятий, в том числе создание инфраструктуры размещения и сервисов, ориентированных на обслуживание транзитных туристских потоков.**

В рамках данного приоритета в Стратегии предусмотрено строительство автокемпингов, ориентированных на транзитный поток (в непосредственной близости от федеральной автодороги Тюмень – Тобольск – Ханты-Мансийск), активное развитие придорожного сервиса (СТО, пункты питания и торговли).

В соответствии с муниципальной программой «Основные направления развития туризма в Уватском муниципальном районе» на 2019 – 2021 гг., учитывая территориальные особенности района, наиболее приоритетными направлениями туристской деятельности определены историко-культурный и охотничье-рыболовный туризм. К перспективным для развития видам туризма на территории Уватского района также относятся спортивный, экстремальный, этнографический, экологический с элементами научной и учебной деятельности.

**В Стратегии в целях развития охотничьего, рыболовного, спортивного и экстремального туризма запланировано строительство баз отдыха (туристических, рыболовных баз) в Алымском, Горнослинкинском, Демьянском, Ивановском, Красноярском, Осинниковском, Тугаловском, Укинском, Юровском сельских поселениях и на межселенных территориях. Предусмотрена разработка туристского продукта, основанного на путешествии вверх по течению р. Демьянка с остановками для отдыха, рыбалки и охоты, посещением стойбищ коренных малочисленных народов Севера и ознакомления с бытом местного населения (2-3-х дневные туры).**

В целях развития культурно-познавательного туризма в Осинниковском сельском поселении планируется разработка туристского продукта на базе местного этнографического материала (легенды о Золотой Бабе, поиски клада Колчака, Кошелева гора), в Укинском - воссоздание этнографической усадьбы сибирских татар в д. Уки, в Уватском – создание эко-парка «Хантейское подворье» (благоустроенного места отдыха для местных жителей и туристов, велодорожки, лыжные трассы, канатная дорога, скульптуры, точки общепита) на склоне горы в районе гостиничного комплекса «Гранд-Отель «Уват»).

Создание эко-парка «Хантейское подворье» может стать ключевым элементом спортивно-оздоровительного кластера, в рамках которого также планируется создание объекта санаторно-курортного обслуживания (минеральная вода, лечебная нефть).

**Для формирования стабильного туристского потока необходимо создание туристского объекта «Нефтяной исторический технопарк», в котором будут представлены машины и механизмы, используемые при освоении месторождений в прошлом, по примеру экспозиции крупногабаритной техники уральских заводов Музея архитектуры и дизайна УрГАХУ (листопроековочный молот, модель бессемеровского конвертера, листопроекатная клеть, ножницы по металлу).**

Для позиционирования Уватского района как части туристского кластера Тюменской области необходимы наполнение событийного туристский календаря Уватского района новыми мероприятиями, разработка и продвижение предложений по включению объектов туристской инфраструктуры Уватского района в единую туристскую систему Тюменской области Visit Tyumen (создание совместных маршрутов по различным направлениям).

**Развитие сельского туризма целесообразно путем создания комплекса туристских деревень в каждом поселении со своей специализацией (этнографическая, профессиональная, рыбацкая, охотничья). Помимо проживания и питания туристам могут предложены различные услуги: привлечение гостя для помощи в простых сельскохозяйственных работах, таких как кормление животных, сбор урожая ягод или овощей, организация развлекательных мероприятий (баня, приготовление шашлыков, совместное хождение за ягодами и грибами, рыбалка, охота, верховая езда).**

**Создание благоприятных условий для развития субъектов малого и среднего предпринимательства в сфере туризма и стимулирование их инвестиционной активности будет способствовать росту объемов инвестиций в туризме, формированию современных инвестиционных проектов (качественных и уникальных туристских продуктов), что в свою очередь повысит конкурентоспособность Уватского района на рынке туристских услуг.**

### **3.6 Предложения и инвестиционные проекты по перспективным направлениям социально-экономического развития Уватского района**

Реестр предложений и инвестиционных проектов по перспективным направлениям социально-экономического развития поселений Уватского района сформирован по результатам анализа социально-экономического положения района, на основании документов стратегического и территориального планирования Тюменской области и Уватского района, а так же на основании результатов опроса населения, бизнес-сообщества, анкетирования представителей органов местного самоуправления Уватского района (глав поселений, представителей структурных подразделений администрации Уватского района, подведомственных учреждений), и включает предложения и инвестиционные проекты по социально-экономическому развитию поселений Уватского района (табл. 8).

Таблица 8 – Реестр предложений и инвестиционных проектов по перспективным направлениям социально-экономического развития Уватского района

№ п/п	Наименование	Краткая характеристика территории			Направления развития и специализация		Инвестиционные проекты и предложения по перспективным направлениям развития
		Значение	Ед. изм.	Доля в районе, %	существующая	перспективная	
<b>1</b>	<b>Алымское сельское поселение</b>						
<b>1.1</b>	<b>Общие сведения</b>						
	Населенные пункты: с. Алымка, д. Лучкина, д. Трошина, д. Яр	4	ед.	-			
	Общая площадь земель	25,3	тыс. га	8,5			
	Численность постоянного населения на 01.01.2019	357	чел.	1,9			
<b>1.2</b>	<b>Отрасли экономики, имеющие потенциал развития на территории и соответствующие инвестиционные проекты и предложения по ним</b>						
	<b>Агропромышленный комплекс</b>				животноводство	животноводство	Организация малого предприятия мясного животноводства по выращиванию КРС, овцеводству (КФХ, иное)
					кормопроизводство	кормопроизводство	Организация малого предприятия по заготовлению кормов с расширением рынка сбыта (ХМАО-Югра, ЯНАО, местные животноводческие фермы)
					-	прочая сельскохозяйственная деятельность	Организация пунктов приема дикоросов, продукции рыбного и охотничьего промысла у населения (в т.ч. передвижные комплексы)
	<b>Производство и сервис</b>				-	производство строительных материалов	Организация производства строительных материалов на базе местного сырья (песок, глина)
	<b>Туризм</b>				-	охотничий, рыболовный туризм	Строительство баз отдыха (рыбалка, отдых на природе, активный туризм)
<b>2</b>	<b>Горнослинкинское сельское поселение</b>						
<b>2.1</b>	<b>Общие сведения</b>						
	Населенные пункты: с. Горнослинкино, д. Луговослинкина	2	ед.	-			
	Общая площадь земель	36,4	тыс. га	12,2			
	Численность постоянного населения на 01.01.2019	606	чел.	3,2			
<b>2.2</b>	<b>Отрасли экономики, имеющие потенциал развития на территории и соответствующие инвестиционные проекты и предложения по ним</b>						
	<b>Агропромышленный комплекс</b>				животноводство	животноводство	Организация малых форм хозяйствования мясного животноводства (КФХ, ЛПХ, иное)
					-	кормопроизводство	Организация малого предприятия по заготовлению кормов с расширением рынка сбыта (ХМАО-Югра, ЯНАО, местные животноводческие фермы)
					-	прочая сельскохозяйственная деятельность	Организация пунктов приема дикоросов, продукции рыбного и охотничьего промысла у населения (в т.ч. передвижные комплексы)
	<b>Производство и сервис</b>				-	сервис и торговля, в т.ч. обслуживание транзитных потоков	Создание объектов придорожного сервиса (3 ед.)



№ п/п	Наименование	Краткая характеристика территории			Направления развития и специализация		Инвестиционные проекты и предложения по перспективным направлениям развития
		Значение	Ед. изм.	Доля в районе, %	существующая	перспективная	
	Туризм				-	охотничий, рыболовный туризм	Строительство базы отдыха (рыбалка, отдых на природе, активный туризм)
<b>3</b>	<b>Демьянское сельское поселение</b>						
<b>3.1</b>	<b>Общие сведения</b>						
	Населенные пункты: с. Демьянское, д. Шилова	2	ед.	-			
	Общая площадь земель	27,8	тыс. га	9,3			
	Численность постоянного населения на 01.01.2019	1 894	чел.	9,9			
<b>3.2</b>	<b>Отрасли экономики, имеющие потенциал развития на территории и соответствующие инвестиционные проекты и предложения по ним</b>						
	Агропромышленный комплекс				-	животноводство	Организация животноводческой фермы в с. Демьянское, урочище Мурза
						-	рыболовство
	Производство и сервис				-	деревообработка, лесопереработка	Создание малого производства по выпуску продукции из дерева (брус, пиломатериал, домокомплекты)
					трубопроводный транспорт	трубопроводный транспорт	-
					обслуживание объектов электроэнергетики	обслуживание объектов электроэнергетики	-
					-	переработка углеводородов	Создание промышленного производства по переработке и утилизации нефтяных и буровых шламов в с. Демьянское
					-	сервис и торговля, в т.ч. обслуживание транзитных потоков	Создание объектов придорожного сервиса (7 ед.)
					-	переработка углеводородов	Создание промышленного производства по переработке и утилизации нефтяных и буровых шламов в с. Демьянское
	Туризм				-	охотничий, рыболовный туризм	Строительство рыболовно-туристической базы
						-	культурно-познавательный туризм
<b>4</b>	<b>Ивановское сельское поселение</b>						
<b>4.1</b>	<b>Общие сведения</b>						
	Населенные пункты: с. Ивановка, д. Березовка, п. Нагорный, д. Остров, д. Ялба	5	ед.	-			
	Общая площадь земель	22,4	тыс. га	7,5			

№ п/п	Наименование	Краткая характеристика территории			Направления развития и специализация		Инвестиционные проекты и предложения по перспективным направлениям развития
		Значение	Ед. изм.	Доля в районе, %	существующая	перспективная	
	Численность постоянного населения на 01.01.2019	768	чел.	4,0			
<b>4.2</b>	<b>Отрасли экономики, имеющие потенциал развития на территории и соответствующие инвестиционные проекты и предложения по ним</b>						
	<b>Агропромышленный комплекс</b>				животноводство	животноводство	Реализация проекта по разведению племенного скота (племенной завод «Уватский ангус») в д. Остров
							Организация малых форм хозяйствования мясного животноводства (КФХ, ЛПХ, иное)
							Создание сертифицированного убойного пункта
							Создание мини-цеха по переработке мяса и выпуску полуфабрикатов
					кормопроизводство	кормопроизводство	Расширение деятельности по заготовлению кормов с расширением рынка сбыта (ХМАО-Югра, ЯНАО, местные животноводческие фермы)
					-	прочая сельскохозяйственная деятельность	Развитие КФХ по выращиванию картофеля, овощей открытого грунта, организация тепличного хозяйства
	<b>Туризм</b>				охотничий, рыболовный туризм	Организация пунктов приема дикоросов, продукции рыбного и охотничьего промысла у населения (в т.ч. передвижные комплексы)	
						Создание мини-цеха по первичной обработке и переработке дикоросов (заморозка, сушка, упаковка, выпуск готовой продукции)	
	<b>Производство и сервис</b>				сервис и торговля, в т.ч. обслуживание транзитных потоков	Создание объектов придорожного сервиса (5 ед.)	
<b>5</b>	<b>Красноярское сельское поселение</b>						
<b>5.1</b>	<b>Общие сведения</b>						
	Населенные пункты: с. Красный Яр, д. Малый Нарыс, д. Сафьянка, д. Сергеевка	4	ед.	-			
	Общая площадь земель	20,0	тыс. га	6,7			
	Численность постоянного населения на 01.01.2019	542	чел.	2,8			
<b>5.2</b>	<b>Отрасли экономики, имеющие потенциал развития на территории и соответствующие инвестиционные проекты и предложения по ним</b>						
	<b>Агропромышленный комплекс</b>				животноводство	животноводство	Организация малых форм хозяйствования мясного животноводства (КФХ, ЛПХ, иное)
							Организация пунктов приема дикоросов, продукции рыбного и охотничьего промысла у населения (в т.ч. передвижные комплексы)
	<b>Туризм</b>				охотничий, рыболовный туризм	Развитие и дальнейшее обустройство базы «Малый Нарыс»	

№ п/п	Наименование	Краткая характеристика территории			Направления развития и специализация		Инвестиционные проекты и предложения по перспективным направлениям развития
		Значение	Ед. изм.	Доля в районе, %	существующая	перспективная	
					охотничий, рыболовный туризм		Строительство баз отдыха (рыбалка, отдых на природе, активный туризм)
	-				-	прочее производство	Выполнение работ по подготовке (доразведка, постановка на учет, оценка запасов) и оценке потенциала освоения Сергеевского участка Тюменского месторождения йодобромных вод по направлениям: промышленное извлечение и обогащение элементов, водолечение (бальнеология), добыча и розлив минеральной воды
<b>6</b>	<b>Осинниковское сельское поселение</b>						
<b>6.1</b>	<b>Общие сведения</b>						
	Населенные пункты: с. Осинник, д. Верхний Роман, д. Лебаут, п. Першино	4	ед.	-			
	Общая площадь земель	24,8	тыс. га	8,3			
	Численность постоянного населения на 01.01.2019	773	чел.	4,0			
<b>6.2</b>	<b>Отрасли экономики, имеющие потенциал развития на территории и соответствующие инвестиционные проекты и предложения по ним</b>						
	<b>Агропромышленный комплекс</b>				-	животноводство	Разведение племенного скота мясного направления (КРС) в с. Осинник, урочище Кошелево
					-	растениеводство	Организация плантационного выращивания лесных и болотных ягод под механическую уборку
					-	прочая сельскохозяйственная деятельность	Организация пунктов приема дикоросов, продукции рыбного и охотничьего промысла у населения (в т.ч. передвижные комплексы)
					-	рыбоводство	Создание предприятия по воспроизводству ценных пород рыб (зарыбление озер, выращивание и вылов товарной рыбы ценных пород) в с. Осинник
	<b>Производство и сервис</b>				-	деревообработка, лесопереработка	Создание современного комплекса по заготовке древесины и ее переработке в продукцию с высокой добавленной стоимостью – завода по производству фанеры мощностью 108 тыс. м³ в год в с. Осинник
					-	торф (добыча, переработка)	Создание промышленной площадки по заготовке и переработке торфа в п. Першино
					-	сервис и торговля, в т.ч. обслуживание транзитных потоков	Создание объектов придорожного сервиса (1 ед.)
					-	производство строительных материалов	Создание завода по производству кирпича, блоков, основанного на местном сырье (песок, глина)
					-	прочее производство	Создание производства по добыче и переработке сапропеля (таблетированные удобрения из сапропеля, добавки в корм для животных, для грязелечебниц и санаториев)
	<b>Туризм</b>				-	охотничий, рыболовный туризм	Строительство баз отдыха (рыбалка, отдых на природе, активный туризм)

№ п/п	Наименование	Краткая характеристика территории			Направления развития и специализация		Инвестиционные проекты и предложения по перспективным направлениям развития
		Значение	Ед. изм.	Доля в районе, %	существующая	перспективная	
					-	культурно-познавательный туризм	Разработка туристского продукта на базе местного этнографического материала (легенды о Золотой Бабе, поиски клада Колчака, Кошелева гора) Развитие аграрного туризма на базе животноводческой фермы
<b>7</b>	<b>Соровое сельское поселение</b>						
<b>7.1</b>	<b>Общие сведения</b>						
	Населенные пункты: п. Демьянка, п. Муген	2	ед.	-			
	Общая площадь земель	39,6	тыс. га	13,3			
	Численность постоянного населения на 01.01.2019	2 946	чел.	15,4			
<b>7.2</b>	<b>Отрасли экономики, имеющие потенциал развития на территории и соответствующие инвестиционные проекты и предложения по ним</b>						
	<b>Агропромышленный комплекс</b>				-	рыбоводство	Создание инкубационного цеха по выращиванию ценных пород рыб с дальнейшим разведением (озерная аквакультура) в п. Демьянка
					-	растениеводство	Создание тепличного хозяйства в п. Демьянка
	<b>Производство и сервис</b>				трубопроводный транспорт	трубопроводный транспорт	-
					-	деревообработка, лесопереработка	Развитие лесоперерабатывающего предприятия, расширение ассортимента продукции в п. Муген Создание малого производства по выпуску продукции деревообработки (лесопильный цех, пилорама) в п. Демьянка Строительство завода по глубокой переработке древесины
					сервис и торговля, в т.ч. обслуживание транзитных потоков	сервис и торговля, в т.ч. обслуживание транзитных потоков	Создание мультимодального транспортно-логистического терминала в п. Демьянка Создание мультимодального транспортно-логистического терминала в районе поворота на гп. Горноправдинск Создание объектов придорожного сервиса (7 ед.) Создание центра ритуальных услуг (похоронное бюро с залом прощания) Развитие бытовых услуг и услуг населению (комбинат бытовых услуг, центр услуг в области косметологии) Создание центра здоровья (медицинская лаборатория, массаж, сауна)
					-	переработка углеводов	Строительство нефтеперерабатывающего завода в п. Демьянка
<b>8</b>	<b>Тугаловское сельское поселение</b>						
<b>8.1</b>	<b>Общие сведения</b>						
	Населенные пункты: с. Тугалово	1	ед.	-			
	Общая площадь земель	32,0	тыс. га	10,7			
	Численность постоянного населения на 01.01.2019	206	чел.	1,1			

№ п/п	Наименование	Краткая характеристика территории			Направления развития и специализация		Инвестиционные проекты и предложения по перспективным направлениям развития
		Значение	Ед. изм.	Доля в районе, %	существующая	перспективная	
<b>8.2</b>	<b>Отрасли экономики, имеющие потенциал развития на территории и соответствующие инвестиционные проекты и предложения по ним</b>						
	Агропромышленный комплекс				животноводство	животноводство	Организация малых форм хозяйствования мясного животноводства (КФХ, ЛПХ, иное)
					-	прочая сельскохозяйственная деятельность	Организация пунктов приема дикоросов, продукции рыбного и охотничьего промысла у населения (в т.ч. передвижные комплексы)
	Туризм				охотничий, рыболовный туризм	охотничий, рыболовный туризм	Развитие туристической базы "Дом рыбака", расширение спектра услуг
							Строительство баз отдыха (рыбалка, отдых на природе, активный туризм)
<b>9</b>	<b>Туртасское сельское поселение</b>						
<b>9.1</b>	<b>Общие сведения</b>						
	Населенные пункты: п. Туртас	1	ед.	-			
	Общая площадь земель	9,8	тыс. га	3,3			
	Численность постоянного населения на 01.01.2019	5 351	чел.	27,9			
<b>9.2</b>	<b>Отрасли экономики, имеющие потенциал развития на территории и соответствующие инвестиционные проекты и предложения по ним</b>						
	Агропромышленный комплекс				-	прочая сельскохозяйственная деятельность	Создание мини-цеха по первичной обработке и переработке дикоросов (заморозка, сушка, упаковка, выпуск готовой продукции)
					-	прочая сельскохозяйственная деятельность	Разведение пчел в п. Туртас
	Производство и сервис				трубопроводный транспорт	трубопроводный транспорт	-
					лесозаготовка	лесозаготовка	Заготовка, воспроизводство лесного фонда
					деревообработка, лесопереработка	деревообработка, лесопереработка	Строительство комбината по выпуску целлюлозной массы в п. Туртас
							Строительство завода по производству топливных гранул, пеллет из отходов лесопереработки в п. Туртас
							Создание комплекса по заготовке, складированию и сортировке древесины для дальнейшей переработки в п. Туртас
							Создание производства по выпуску продукции деревообработки (цех обработки древесины) в п. Туртас
					-	производство строительных материалов	Строительство кирпичного завода в п. Туртас
							Организация производства стеновых керамзитовых блоков, брусчатки в п. Туртас
					сервис и торговля, в т.ч. обслуживание транзитных потоков	Создание крупного распределительного логистического центра федеральной розничной сети в п. Туртас	
						Создание мультимодального транспортно-логистического терминала в п. Туртас	
						Создание объектов придорожного сервиса (8 ед.)	
						Создание центра услуг населению "Центр здоровья и отдыха" в п. Туртас	

№ п/п	Наименование	Краткая характеристика территории			Направления развития и специализация		Инвестиционные проекты и предложения по перспективным направлениям развития
		Значение	Ед. изм.	Доля в районе, %	существующая	перспективная	
							Строительство гостиничного комплекса в п. Туртас
	Туризм				-	спортивный, экстремальный туризм	Создание места отдыха на лыжной базе п. Туртас: экотропа, дендрарий, прокат лыж, спортивная площадка, дорога "Царский тракт"
							охотничий, рыболовный туризм
<b>10</b>	<b>Уватское сельское поселение</b>						
<b>10.1</b>	<b>Общие сведения</b>						
	Населенные пункты: с. Уват	1	ед.	-			
	Общая площадь земель	23,5	тыс. га	7,9			
	Численность постоянного населения на 01.01.2019	5 083	чел.	26,5			
<b>10.2</b>	<b>Отрасли экономики, имеющие потенциал развития на территории и соответствующие инвестиционные проекты и предложения по ним</b>						
	<b>Агропромышленный комплекс</b>				рыболовство	рыболовство	Организация пунктов приема рыбы, миницефа по ее переработке в с. Уват
						рыбоводство	рыбоводство
	<b>Производство и сервис</b>				-	производство строительных материалов	Строительство производственной базы по выпуску керамзитобетонных блоков в с. Уват
						-	сервис и торговля, в т.ч. обслуживание транзитных потоков
	<b>Туризм</b>				-	культурно-познавательный туризм	Создание эко-парка «Хантейское подворье» (благоустроенного места отдыха для местных жителей и туристов, велодорожки, лыжные трассы, канатная дорога, скульптуры, точки общепита) на склоне горы в районе гостиничного комплекса "Гранд-Отель "Уват" в с. Уват
							Создание спортивно-оздоровительного кластера на основе эко-парка «Хантейское подворье» (создание объекта санаторно-курортного обслуживания (минеральная вода, лечебная нефть)) в с. Уват
							Создание музея национальных культур в с. Уват
							Реализация инвестиционного предложения по созданию туристского объекта «Нефтяной технопарк», в котором будут представлены машины и механизмы, используемые при освоении месторождений в историческом периоде в с. Уват
							Развитие биатлонного центра (строительство гостиницы, трибун)

№ п/п	Наименование	Краткая характеристика территории			Направления развития и специализация		Инвестиционные проекты и предложения по перспективным направлениям развития
		Значение	Ед. изм.	Доля в районе, %	существующая	перспективная	
					спортивный, экстремальный туризм	спортивный, экстремальный туризм	Развитие спортивного туризма (направление: парашютный спорт) на базе центра «Высота» в с. Уват
<b>11</b>	<b>Укинское сельское поселение</b>						
<b>11.1</b>	<b>Общие сведения</b>						
	Населенные пункты: д. Уки	1	ед.	-			
	Общая площадь земель	6,6	тыс. га	2,2			
	Численность постоянного населения на 01.01.2019	212	чел.	1,1			
<b>11.2</b>	<b>Отрасли экономики, имеющие потенциал развития на территории и соответствующие инвестиционные проекты и предложения по ним</b>						
	<b>Агропромышленный комплекс</b>				-	прочая сельскохозяйственная деятельность	Организация пунктов приема дикоросов, продукции рыбного и охотничьего промысла у населения (в т.ч. передвижные комплексы)
	<b>Производство и сервис</b>				-	деревообработка, лесопереработка	Организация цеха по производству поддонов в д. Уки
	<b>Туризм</b>				-	охотничий, рыболовный туризм	Строительство рыболовной базы в д. Уки
					-	культурно-познавательный туризм	Строительство мини-гостиницы в д. Уки
					-	культурно-познавательный туризм	Воссоздание этнографической усадьбы сибирских татар в д. Уки
<b>12</b>	<b>Юровское сельское поселение</b>						
<b>12.1</b>	<b>Общие сведения</b>						
	Населенные пункты: д. Ищик, д. Солянка, с. Юровск	3	ед.	-			
	Общая площадь земель	30,0	тыс. га	10,1			
	Численность постоянного населения на 01.01.2019	372	чел.	1,9			
<b>12.2</b>	<b>Отрасли экономики, имеющие потенциал развития на территории и соответствующие инвестиционные проекты и предложения по ним</b>						
	<b>Агропромышленный комплекс</b>				-	кормопроизводство	Организация хозяйства, специализирующегося на выращивании и подготовке кормов для животных
						-	прочая сельскохозяйственная деятельность
	<b>Туризм</b>				-	охотничий, рыболовный туризм	Строительство баз отдыха (рыбалка, отдых на природе, активный туризм)
						-	спортивный, экстремальный туризм
	<b>Производство и сервис</b>				-	сервис и торговля, в т.ч. обслуживание транзитных потоков	Создание объектов придорожного сервиса (1 ед.)
<b>13</b>	<b>Межселенная территория</b>						

№ п/п	Наименование	Краткая характеристика территории			Направления развития и специализация		Инвестиционные проекты и предложения по перспективным направлениям развития
		Значение	Ед. изм.	Доля в районе, %	существующая	перспективная	
<b>13.1</b>	<b>Общие сведения</b>						
	Населенные пункты: д. Герасимовка, д. Калемьяга, д. Нефедова	3	ед.	-			
	Общая площадь земель	4 534,7	тыс. га	93,8			
	Численность постоянного населения на 01.01.2019	67	чел.	0,3			
<b>13.2</b>	<b>Отрасли экономики, имеющие потенциал развития на территории и соответствующие инвестиционные проекты и предложения по ним</b>						
	<b>Туризм</b>				-	охотничий, рыболовный туризм	Разработка туристского продукта, основанного на путешествии вверх по течению р. Демьянка с остановками для отдыха, рыбалки и охоты, посещением стойбищ КМНС и ознакомления с бытом местного населения (2-3-х дневные туры) Строительство и обустройство баз отдыха вверх по течению р. Демьянка, предназначенных для рыбалки, трофейной охоты, отдыха на природе, активного туризма (5 - 7 объектов на туристском маршруте)



### **3.7 Схема перспективных зон и основных инвестиционных объектов, относящихся к приоритетным направлениям развития экономики Уватского района**

Схема перспективных зон и основных инвестиционных объектов является графическим представлением распределения по территории района (рис. 9-10):

- зон, благоприятных для экономической деятельности в рамках приоритетных направлений развития, определенных для Уватского района;
- инвестиционных площадок в разрезе поселений, перспективных для создания и реализации инвестиционных проектов в приоритетных направлениях.

Зоны, благоприятные для экономической деятельности в рамках приоритетных направлений развития, приняты в соответствии со Схемой территориального планирования Уватского муниципального района и Генеральными планами сельских поселений Уватского муниципального района. Среди благоприятных для экономической деятельности в рамках приоритетных направлений развития Уватского района обозначены:

- нефтедобыча;
- агропромышленный комплекс;
- лесопромышленный комплекс;
- производство строительных материалов;
- добыча и переработка торфа;
- сервис и торговля;
- туризм.

Инвестиционные площадки, перспективные для создания и реализации инвестиционных проектов в приоритетных направлениях обозначены на схеме в соответствии с перечнем предложений и инвестиционных проектов Уватского района, приведенных в разделе 3.6.

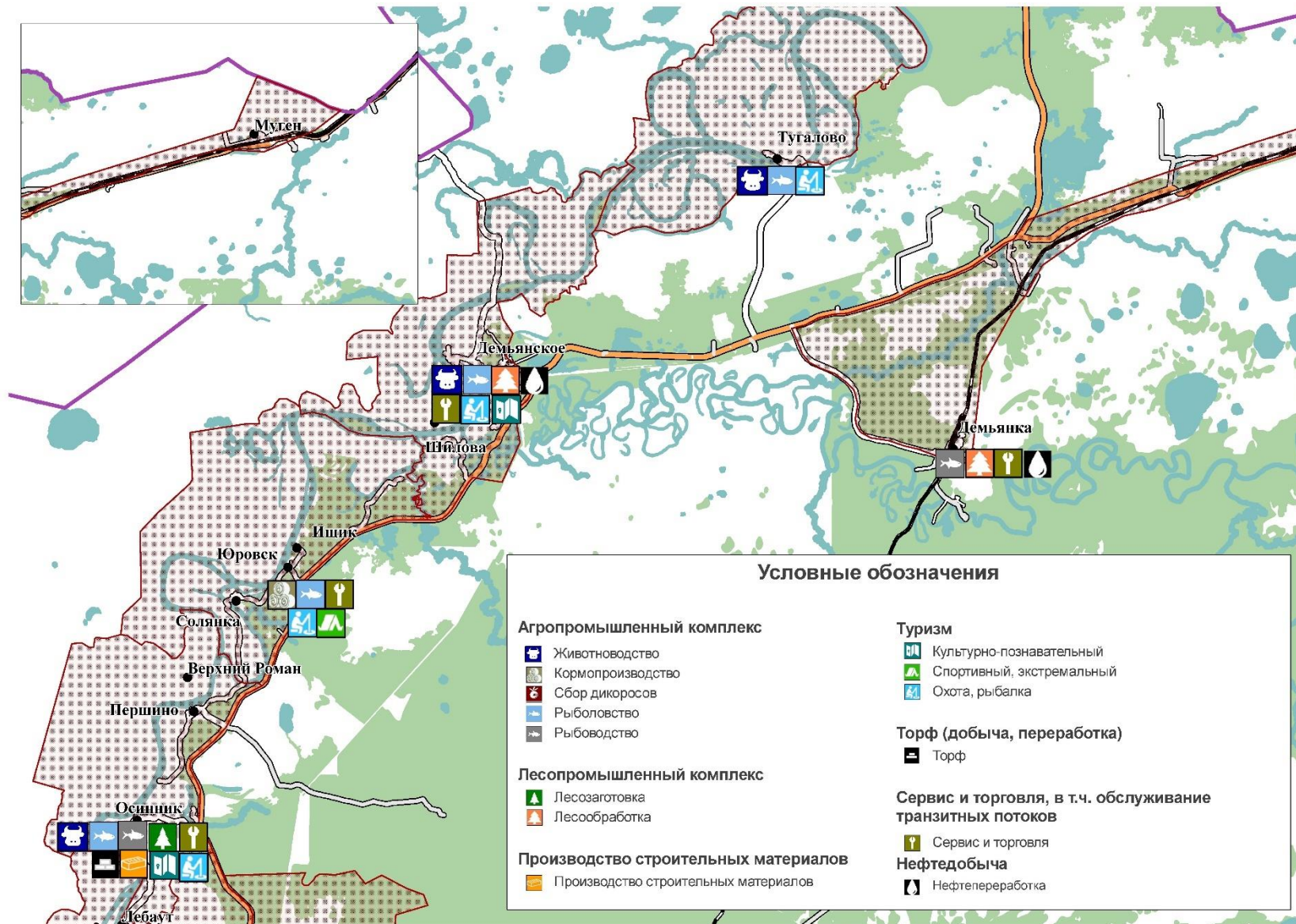


Рисунок 9 – Схема перспективных зон и основных инвестиционных объектов Уватского района: север Уватского района

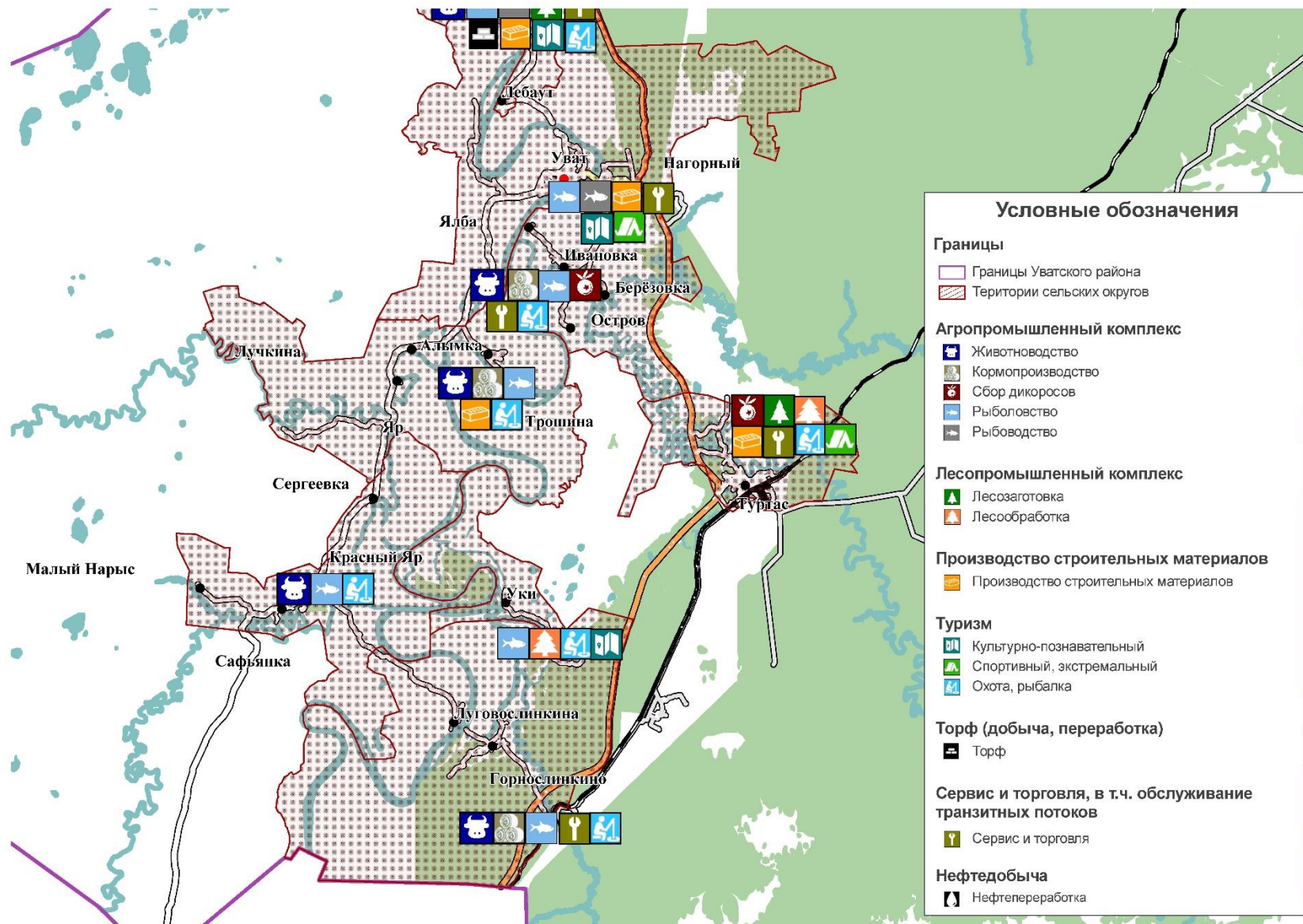


Рисунок 10 – Схема перспективных зон и основных инвестиционных объектов Уватского района: юг Уватского района

#### **4 Мероприятия, направленные на реализацию Стратегии**

Реализация Стратегии будет осуществляться по 18 стратегическим целям социально-экономического развития Уватского района до 2030 г.:

- социальное развитие – семь стратегических целей;
- экономическое развитие – семь стратегических целей;
- инфраструктурное развитие – четыре стратегических цели.

##### **Целевой блок 1 «Комфортная среда для жизни»**

**Цель 1. Активизация благоустройства, создание красивого и современного общественного пространства, индивидуального архитектурного облика населенных пунктов**

###### **Задачи:**

1. Благоустройство общественных и дворовых территорий населенных пунктов Уватского района.
2. Повышение комфортности среды проживания.

###### **Мероприятия:**

**Задача 1. Благоустройство общественных и дворовых территорий населенных пунктов Уватского района:**

1. Разработка муниципальной программы «Благоустройство населенных пунктов в Уватском муниципальном районе».

2. Корректировка и утверждение единых правил благоустройства территорий сельских поселений Уватского муниципального района.

3. Благоустройство въездов в населенные пункты, обустройство дворовых и общественных территорий населенных пунктов района:

- благоустройство центральной площади в с. Демьянское;
- благоустройство сквера «Нефтяников» в с. Уват (Правобережье);
- обустройство центральной площади п. Демьянка в створе улиц: Железнодорожная, Восточная, Магистральная, проезд Центральный;
- обустройство территории въезда в с. Уват с федеральной трассы для оформления нового объекта туристического показа – «Хантейское подворье»;
- благоустройство территории с. Уват: в районе администрации села и районного дома культуры, создание районного парка деревянных скульптур, обустройство пляжа – набережной;
- благоустройство территории п. Туртас: обустройство парка возле школы.

4. Обустройство пляжных зон, мест отдыха в населенных пунктах района.

5. Обустройство детских спортивно-игровых площадок и зон отдыха на территории населенных пунктов района (25 ед.).

6. Организация освещения территории, включая архитектурную подсветку зданий, строений, сооружений, в т.ч. с использованием энергосберегающих технологий.

7. Организация пешеходных коммуникаций, в т.ч. тротуаров, аллей, дорожек, тропинок.

8. Проведение смотра-конкурса на территории Уватского района:

- среди сельских поселений по благоустройству общественных территорий (номинация «Самый красивый», «Самый чистый»);

- среди жителей района по благоустройству индивидуальных жилых домов («Лучшая частная усадьба», «Самый красочный фасад», «Лучший палисадник», «Лучший объект благоустройства из вторсырья»);

- среди хозяйствующих субъектов района («Лучшая благоустроенная территория магазина», «Лучшая благоустроенная территория организации»).

## **Задача 2. Повышение комфортности среды проживания:**

9. Создание благоприятных условий для проживания в многоквартирных домах, выполнение капитального ремонта многоквартирных жилых домов.

10. Улучшение санитарного состояния территорий поселений (установка контейнерных площадок, обеспечение вывоза бытовых отходов, приобретение специализированной техники).

11. Разработка фирменного стиля (дизайна) каждого населенного пункта района с привлечением экспертов и населения с мастер-планом развития общественного пространства.

## **Цель 2. Обеспечение доступным и комфортным жильем по современным стандартам**

### **Задачи:**

1. Ликвидация непригодного для проживания жилищного фонда, переселение граждан.
2. Создание условий для развития индивидуального жилищного строительства.
3. Содействие реализации проектов комплексного освоения территорий, предназначенных для жилищного строительства.

### **Мероприятия:**

## **Задача 1. Ликвидация непригодного для проживания жилищного фонда, переселение граждан:**

1. Признание жилых помещений непригодными для проживания и многоквартирных домов аварийными и подлежащими сносу или реконструкции, проведение экспертизы приобретенных для переселения жилых помещений, разработка проектов сноса расселенных домов.

2. Приобретение (строительство) жилья и переселение граждан из аварийного и непригодного для проживания жилищного фонда.

3. Приобретение жилых помещений маневренного фонда.

4. Снос аварийного и непригодного для проживания жилищного фонда.

## **Задача 2. Создание условий для развития индивидуального жилищного строительства:**

5. Проектирование, строительство и реконструкция систем инженерной инфраструктуры в целях обеспечения инженерной подготовки земельных участков для жилищного строительства.

6. Предоставление земельных участков для индивидуального жилищного строительства гражданам, имеющим трех и более детей.

7. Улучшение жилищных условий граждан, проживающих в сельской местности, в т.ч. молодых семей и молодых специалистов.

## **Задача 3. Содействие реализации проектов комплексного освоения территорий, предназначенных для жилищного строительства:**

8. Актуализация документов территориального планирования и градостроительного зонирования сельских поселений Уватского муниципального района.

9. Разработка и внедрение схем оптимального использования освободившихся в результате переселения зданий, сооружений и земельных участков.

10. Развитие комплексной малоэтажной жилищной застройки.

11. Строительство служебного жилья:

– строительство 12-ти квартир жилого дома для переселения учителей из здания школы в с. Демьянское;

– строительство пяти многоквартирных жилых домов для обеспечения жильем специалистов бюджетной сферы (п. Демьянка - 1 ед., п. Муген - 2 ед., с. Тугалово - 2 ед.).

12. Реализация инвестиционного предложения по строительству малоэтажных многоквартирных домов в с. Уват (правобережье).

### **Цель 3. Сохранение и укрепление здоровья населения, создание условий для оказания медицинской помощи населению**

#### **Задачи:**

1. Развитие инфраструктуры и материально-технической базы учреждений здравоохранения.
2. Совершенствование медицинской помощи, укрепление здоровья населения.

#### **Мероприятия:**

#### **Задача 1. Развитие инфраструктуры и материально-технической базы учреждений здравоохранения:**

1. Строительство объектов здравоохранения на территории Уватского района:
  - строительство врачебной амбулатории п. Демьянка.
2. Развитие материально-технической базы сети учреждений здравоохранения с разработкой предложений о внесении изменений в соответствующие программы.

#### **Задача 2. Совершенствование медицинской помощи, укрепление здоровья населения:**

3. Комплектование кадрового состава высококвалифицированными специалистами, в т.ч. узкой специализации, обеспечение подготовки и переподготовки кадров, повышение уровня профессионализма.
4. Поддержка внедрения в практику работы мобильных медицинских комплексов, в т.ч. для оказания услуг узкими специалистами.
5. Поддержка внедрения в практику дистанционных технологий мониторинга состояния здоровья пациентов.
6. Проведение тематических мероприятий, направленных на повышение приверженности населения к формированию здорового образа жизни, проведению диспансеризации, прохождению профилактических осмотров, вакцинации.

### **Цель 4. Создание условий для занятий физической культурой, развитие массового спорта**

#### **Задачи:**

1. Развитие инфраструктуры и материально-технической базы для занятий физической культурой и массовым спортом.

#### **Мероприятия:**

#### **Задача 1. Развитие инфраструктуры и материально-технической базы для занятий физической культурой и массовым спортом:**

1. Строительство, реконструкция, капитальный ремонт объектов физической культуры и спорта:
  - строительство спортивного зала с бассейном в п. Туртас;
  - создание спортивных площадок в с. Уват (3 объекта), д. Яр, с. Горнослинкино, с. Тугалово, п. Туртас, п. Муген, с. Алымка, д. Уки (всего 10 ед.);
  - строительство трассы для картинга в с. Уват;
  - строительство спортивного объекта в д. Уки;
  - строительство спортивного зала на 450 м<sup>2</sup> площади пола зала в с. Демьянское;
  - строительство бассейна на 275 м<sup>2</sup> зеркала воды в с. Демьянское;
  - строительство спортивного зала в с. Осинник;
  - строительство спортивного объекта в с. Красный Яр;
  - реконструкция хоккейного корта (с. Уват, ул. Дорожная, 5);
  - реконструкция стадиона «Атлант» (с. Уват, ул. Дорожная, 7а);
  - строительство модульного спортивного зала (к трибуне стадиона «Атлант») для занятий легкой атлетикой и спортивной гимнастикой и Административного задания ДЮСШ;
  - строительство спортивного городка (стадион «Атлант» с. Уват, ул. Дорожная, 7а);
  - реконструкция хоккейного корта (п. Демьянка): утепление, защита от ветра, снега;

- реконструкция лыжной базы (п. Туртас): асфальтирование 1-1,5 км лыжной трассы, строительство подъемника (для тюбинга);
  - проведение капитального ремонта спортивного зала «Нефтяник» п. Муген;
  - проведение капитального ремонта СОК «Газовик» п. Демьянка;
  - проведение капитального ремонта спортивного зала «Лидер» с. Демьянское;
  - проведение капитального ремонта спортивного зала «Энтузиаст» с. Солянка;
  - проведение капитального ремонта спортивного зала «Чемпион» п. Першино;
  - проведение капитального ремонта ФОК с. Уват;
  - проведение капитального ремонта спортивного зала Дома культуры п. Туртас;
  - проведение капитального ремонта спортивного зала с. Тугалово;
  - реконструкция стадионов в с. Демьянское, п. Демьянка.
2. Укрепление материально-технической базы учреждений физической культуры и спорта (оснащение оборудованием, инвентарем).
3. Пропаганда регулярных занятий физической культурой и спортом, здорового образа жизни среди различных возрастных групп в образовательных учреждениях, по месту работы и жительства населения.
4. Совершенствование ежегодного календарного плана физкультурных и спортивно-массовых мероприятий, в т.ч. системы спартакиад среди различных групп населения.
5. Развитие массового физкультурного движения «Готов к труду и обороне!», совершенствование спортивной инфраструктуры и материально-технической базы для внедрения ВФСК ГТО.
6. Повышение качества и спектра предоставляемых спортивных услуг (развитие новых видов спорта), в т.ч. доступных видов спорта.
7. Развитие и поддержка негосударственного сектора в сфере предоставления услуг физической культуры и спорта.

**Цель 5. Обеспечение доступности качественного образования, соответствующего требованиям инновационного развития экономики**

**Задачи:**

1. Формирование и развитие эффективного образовательного пространства.
2. Инновационное и качественное развитие образования, формирование индивидуальных образовательных траекторий и социальных лифтов.

**Мероприятия:**

**Задача 1. Формирование и развитие эффективного образовательного пространства:**

1. Строительство, реконструкция, капитальный ремонт дошкольных образовательных учреждений:
  - строительство детского сада на 240 мест в п. Туртас;
  - строительство детского сада в с. Ивановка;
  - строительство детского сада на 110 мест в с. Уват;
  - капитальный ремонт детских садов в с. Демьянское, п. Демьянка.
2. Строительство, реконструкция, капитальный ремонт общеобразовательных учреждений:
  - строительство новой общеобразовательной средней школы в с.Уват (правобережье) на 360 мест;
  - строительство гаража для школьных автобусов в п.Туртас;
  - строительство школы на 60 учебных мест в с. Горнослинкино;
  - капитальный ремонт школы в с. Демьянское;
  - строительство школы на 150 мест в с. Демьянское;
  - строительство учреждения дополнительного образования на 50 мест в с. Демьянское;
  - строительство школы-сада на 60/10 мест в п. Першино;
  - строительство школы-сада в п. Тугалово;

- строительство малокомплектной национальной начальной школы-сада на 30/25 мест со спортивным залом в д. Уки;
- реконструкция школы в п. Муген;
- капитальный ремонт школы в п. Демьянка.

3. Развитие материально-технической базы образовательных организаций (оснащение средствами обучения и воспитания, необходимыми для реализации образовательных программ, соответствующими современным условиям обучения).

4. Строительство многопрофильного детского центра «Дети будущего» в п. Демьянка.

#### **Задача 2. Инновационное и качественное развитие образования, формирование индивидуальных образовательных траекторий и социальных лифтов:**

5. Развитие кадрового потенциала системы образования, в т.ч. организация конкурсов, форумов, семинаров, совещаний и конференций.

6. Выявление и поддержка одаренных детей и молодежи, лидеров в сфере образования, развитие системы конкурсных мероприятий, направленных на выявление и поддержку талантливых детей и молодежи.

7. Развитие системы дополнительного образования детей и реализация инновационных дополнительных общеобразовательных программ:

- модель персонифицированного финансирования дополнительного образования детей;
- дополнительные общеобразовательные общеразвивающие программы естественно-научной направленности;
- инновационные образовательные проекты.

8. Развитие здоровьесберегающих и здоровьеформирующих технологий, психолого-педагогического сопровождения на всех этапах образовательного процесса.

9. Создание современной и безопасной цифровой образовательной среды в образовательных организациях.

10. Разработка и реализация программы по созданию корпоративных профильных классов, в т.ч. Ютэйр-класс.

#### **Цель 6. Создание единого культурного пространства, развитие творческого и духовно-нравственного потенциала**

##### **Задачи:**

1. Развитие учреждений культуры, расширение спектра услуг, повышение качества и доступности предоставляемых ими услуг.
2. Вовлечение жителей в культурную жизнь района, создание условий для реализации творческого потенциала и гражданской самореализации населения.

##### **Мероприятия:**

#### **Задача 1. Развитие учреждений культуры, расширение спектра услуг, повышение качества и доступности предоставляемых ими услуг:**

1. Строительство, реконструкция, капитальный ремонт учреждений культуры:
  - строительство многофункционального центра (спортзал, клуб, МФЦ) в с. Горнослинкино;
  - строительство Дома культуры на 200 мест в п. Демьянка;
  - строительство культурно-досугового центра в с. Уват;
  - строительство модульного здания дома культуры в с. Красный Яр;
  - строительство модульного здания дома культуры в п. Муген;
  - строительство модульного здания дома культуры в с. Осинник;
  - строительство модульного здания дома культуры в с. Тугалово;
  - оборудование сценического комплекса в с. Уват;
  - строительство дома культуры с помещением для организации дополнительного образования в п. Туртас;



- строительство клуба на 150 мест в с. Демьянское;
- строительство музея в с. Демьянское;
- строительство школы искусств на 115 мест в с. Уват;
- строительство модульного здания дома культуры в Юровском сельском поселении.

2. Укрепление материально-технической базы учреждений культуры и учреждений дополнительного образования в культуре, в т.ч. мультимедийным оборудованием, звуковым, сценическим оборудованием, обновление парка музыкальных инструментов и оборудования. Участие в региональном проекте «Культурная среда» в рамках национального проекта «Культура».

3. Развитие кадрового потенциала учреждений культуры и искусства: развитие системы непрерывного профессионального образования в сфере культуры и искусства, поддержка мастеров искусств и творческой молодежи, повышение престижа творческих профессий.

4. Развитие системы библиотечного обслуживания, внедрение новых форм и методов работы, в т.ч. дистанционного и внестационарного доступа.

5. Развитие системы музейного обслуживания и сохранение народных художественных промыслов и ремесел.

6. Повышение эффективности предоставления населению услуг культуры и создание современного и конкурентоспособного культурного продукта, в т.ч. улучшение качества и разнообразия культурных мероприятий.

**Задача 2. Вовлечение жителей в культурную жизнь района, создание условий для реализации творческого потенциала и гражданской самореализации населения:**

7. Организация и проведение праздничных и культурно-массовых мероприятий (фестивалей, конкурсов, мастер-классов, творческих площадок) различного уровня и для различных групп населения на территории района, в т.ч. на открытых площадках.

8. Информационное сопровождение мероприятий:

- освещение в СМИ календарного плана праздничных и культурно-массовых мероприятий, анонсирование знаковых мероприятий;
- позиционирование учреждений культуры как центра притяжения населения для неформальных встреч, реализации личных интересов и социального взаимодействия.

9. Развитие механизмов поддержки творческой деятельности в сфере культуры и искусства, в т.ч. традиционной народной культуры, сохранение и развитие традиционных народных художественных промыслов и ремесел, историко-природной среды их бытования.

10. Сохранение и популяризация самобытной культуры коренных малочисленных народов (сохранение родных языков, защита традиционного образа жизни, хозяйствования, промыслов), в т.ч. за счет развития этнотуризма.

11. Организация комплекса мероприятий в сфере молодежной политики, направленных на воспитание и развитие молодежи:

- патриотическое воспитание;
- укрепление социального, межнационального и межконфессионального согласия в молодежной среде, формирование российской идентичности в молодежной среде, единства российской нации;
- формирование ценностей семейной культуры и образа успешной молодой семьи;
- популяризация здорового образа жизни, формирование экологической культуры, повышение уровня культуры безопасности жизнедеятельности молодежи.

12. Организация комплекса мероприятий по развитию гражданской активности молодежи, направленных на:

- профориентационное самоопределение;
- содействие занятости молодежи и поддержка молодых специалистов;
- стимулирование предпринимательской активности в молодежной среде;

– вовлечение молодежи в трудовую, инновационную, добровольческую деятельность.

13. Организация комплекса мероприятий, обеспечивающих возможность самореализации молодежи:

- формирование системы развития талантливой и инициативной молодежи;
- поддержка деятельности молодежных организаций и отдельных общественных организаций в сфере молодежной политики, стимулирование молодежного сотрудничества;
- включение потенциала социально-значимой активности молодежи в процессы государственного и общественного роста;
- развитие молодежного самоуправления – реализация программы «Кадровый резерв общественных лидеров» по подготовке активистов, лидеров молодежных общественных объединений.

## **Цель 7. Обеспечение безопасности жизнедеятельности населения**

### **Задачи:**

1. Защита населения и территорий от чрезвычайных ситуаций, обеспечение пожарной безопасности.
2. Совершенствование системы социальной профилактики правонарушений, правовой грамотности и правосознания граждан.

### **Мероприятия:**

#### **Задача 1. Защита населения и территорий от чрезвычайных ситуаций, обеспечение пожарной безопасности:**

1. Строительство (реконструкция) зданий, сооружений и объектов, необходимых для обеспечения защиты населения и территорий от чрезвычайных ситуаций, обеспечения пожарной безопасности:

- строительство отдельного поста пожарной охраны (2 автомобиля) в с. Алымка;
- строительство отдельного поста пожарной охраны в с. Демьянское;
- строительство отдельного поста пожарной охраны в п. Першино;
- реконструкция, капитальный ремонт гидротехнических сооружений в с. Уват, с. Алымка, п. Туртас и с. Осинник.

2. Реализация комплекса мер по ликвидации и предупреждению пожаров.

3. Обеспечение мероприятий гражданской обороны на территории района.

4. Реализация мероприятий инженерной защиты населенных пунктов и территорий сельских поселений от затопления и подтопления (искусственное повышение поверхности территории, устройство дамб обвалования, регулирование стока и отвода поверхностных и подземных вод, дренажи, агролесомелиорация).

#### **Задача 2. Совершенствование системы социальной профилактики правонарушений, правовой грамотности и правосознания граждан:**

5. Поддержка мероприятий этнокультурного развития народов, проживающих на территории района и профилактики экстремизма в этнической среде.

6. Проведение научно-практических конференций, конкурсов, "круглых столов", семинаров, рабочих встреч и совещаний по вопросам государственно-конфессиональных отношений, подготовка методических и информационно-аналитических материалов.

7. Поддержка общественно значимых культурно-просветительских мероприятий религиозных организаций.

8. Поддержка мероприятий устойчивого общественно-политического развития. Профилактика социально-политического экстремизма.

9. Межведомственное взаимодействие в вопросах раннего предупреждения семейного неблагополучия, социального сиротства, профилактики безнадзорности и правонарушений.

10. Пропаганда ценностей здорового образа жизни, негативного отношения к употреблению психоактивных веществ, табакокурению, другим асоциальным явлениям.

## **Целевой блок 2 «Развитие экономики района как постоянного места работы жителей»**

### **Цель 8. Развитие кластера нефтедобычи, нефтепереработки и нефтесервиса и лесопромышленного кластера Тюменской области**

#### **Задачи:**

1. Освоение месторождений углеводородов, развитие нефтепереработки на территории района.
2. Развитие лесопромышленного комплекса.

#### **Мероприятия:**

#### **Задача 1. Освоение месторождений углеводородов, развитие нефтепереработки на территории района:**

1. Организация взаимодействия с нефтедобывающими предприятиями на территории района с целью разработки направлений сотрудничества в реализации согласованных стратегических направлений развития.

2. Содействие продвижению инвестиционных проектов по осуществлению геологоразведочных работ и нефтепромышленного освоения новых промысловых участков и созданию новых технологий переработки нефтегазового сырья на территории Уватского района.

3. Содействие в размещении на территории Уватского района территориальных подразделений ООО «РН-Уватнефтегаз», ПАО «Сургутнефтегаз» (заключение соглашения о взаимном сотрудничестве).

4. Обеспечение развития нефтедобывающего комплекса в Тюменской области путем вовлечения в разработку низкорентабельных и высоко рискованных запасов.

5. Вовлечение в разработку новых месторождений углеводородного сырья в Тюменской области.

6. Реализация инвестиционного предложения по строительству нефтеперерабатывающего завода в п. Демьянка Сорового сельского поселения.

7. Реализация инвестиционного предложения по организации промышленного производства по переработке нефтяных и буровых шламмов в с. Демьянское Демьянского сельского поселения.

#### **Задача 2. Развитие лесопромышленного комплекса:**

8. Участие предприятий Уватского района в развитии лесопромышленного кластера Тюменской области. Комплексная поддержка хозяйствующих субъектов по развитию новых направлений промышленной политики и инноваций и реализующих проекты в сфере глубокой переработки древесины и экологизации лесопромышленного производства.

9. Строительство лесохозяйственных автомобильных дорог.

10. Мониторинг и информационно-консультационная поддержка хозяйствующих субъектов в сфере лесопромышленного производства.

11. Реализация инвестиционного проекта по созданию современного комплекса по заготовке древесины и ее переработке в продукцию с высокой добавленной стоимостью – завода по производству фанеры мощностью 108 тыс. м<sup>3</sup> в год в с. Осинник Осинниковского сельского поселения.

12. Реализация инвестиционного предложения по строительству завода по производству топливных гранул, пеллет из отходов лесопереработки в п. Туртас Туртасского сельского поселения.

13. Реализация инвестиционного проекта по развитию лесоперерабатывающего предприятия, расширение ассортимента продукции в п. Муген Сорового сельского поселения.

14. Реализация инвестиционного предложения по созданию малого производства по выпуску продукции деревообработки (лесопильный цех, пилорама) в п. Демьянка Сорового сельского поселения.

15. Реализация инвестиционного предложения по строительству завода по глубокой переработке древесины в Соровом сельском поселении.

16. Реализация инвестиционного предложения по строительству комбината по выпуску целлюлозной массы в Туртасском сельском поселении.

17. Реализация инвестиционного предложения по созданию комплекса по заготовке, складированию и сортировке древесины для дальнейшей переработки в Туртасском сельском поселении.

18. Реализация инвестиционного предложения по созданию производства по выпуску продукции деревообработки (цех обработки древесины) в Туртасском сельском поселении.

19. Реализация инвестиционного предложения по заготовке, воспроизводству лесного фонда в Туртасском сельском поселении.

20. Реализация инвестиционного предложения по созданию малого производства по выпуску продукции из дерева (брус, пиломатериал, домокомплекты) в Демьянском сельском поселении.

21. Реализация инвестиционного проекта по организации цеха по производству поддонов в д. Уки Укинского сельского поселения.

## **Цель 9. Формирование агропромышленного комплекса, развитие кооперации, малых форм хозяйствования и самозанятости**

### **Задачи:**

1. Реализация инвестиционных проектов в области производства и переработки сельскохозяйственной продукции и рыбы.
2. Поддержка малых форм хозяйствования и развитие сельхозкооперации

### **Мероприятия:**

#### **Задача 1. Реализация инвестиционных проектов в области производства и переработки сельскохозяйственной продукции и рыбы:**

1. Содействие в реализации и мониторинг реализации инвестиционных проектов и инвестиционных предложений в сфере производства и переработки сельскохозяйственной продукции и рыбы.

2. Реализация инвестиционного проекта по разведению племенного скота (племенной завод «Уватский ангус») в д. Остров Ивановского сельского поселения.

3. Реализация инвестиционного проекта по разведению племенного скота мясного направления (КРС) в с. Осинник, урочище Кошелево.

4. Реализация инвестиционного проекта по созданию животноводческой фермы в с. Демьянское, урочище Мурза.

5. Реализация инвестиционных предложений по организации малых предприятий мясного животноводства по выращиванию КРС, овцеводству (КФХ, ЛПХ) в Алымском сельском поселении.

6. Реализация инвестиционных предложений по организации малых форм хозяйствования мясного животноводства (КФХ, ЛПХ) в Горнослинкинском, Ивановском, Красноярском, Тугаловском сельских поселениях.

7. Реализация инвестиционного предложения по созданию сертифицированного убойного пункта в Ивановском сельском поселении.

8. Реализация инвестиционного предложения по созданию мини-цеха по переработке мяса и выпуску полуфабрикатов в Ивановском сельском поселении.

9. Реализация инвестиционного предложения по созданию тепличного хозяйства в п. Демьянка Сорового сельского поселения.

10. Реализация инвестиционного предложения по организации плантационного выращивания лесных и болотных ягод под механическую уборку в Осинниковском сельском поселении.

11. Реализация инвестиционных предложений по организации малых предприятий по заготовлению кормов с расширением рынка сбыта (ХМАО-Югра, ЯНАО, местные животноводческие фермы) на территории Алымского, Ивановского и Горнослинкинского сельских поселений.

12. Реализация инвестиционного предложения по организации хозяйства, специализирующегося на выращивании и подготовке кормов для животных в Юровском сельском поселении.

13. Реализация инвестиционного предложения по развитию КФХ по выращиванию картофеля, овощей открытого грунта, организации тепличного хозяйства в Ивановском сельском поселении.

14. Реализация инвестиционного предложения по созданию инкубационного цеха по выращиванию ценных пород рыб с дальнейшим разведением (озерная аквакультура) в п. Демьянка Сорового сельского поселения.

15. Реализация инвестиционного предложения по развитию действующего предприятия по воспроизводству ценных пород рыб в с. Уват Уватского сельского поселения.

16. Реализация инвестиционного предложения по созданию малого хозяйства озерной аквакультуры в с. Демьянское Демьянского сельского поселения.

17. Реализация инвестиционного предложения по созданию предприятия по воспроизводству ценных пород рыб (зарыбление озер, выращивание и вылов товарной рыбы ценных пород) в с. Осинник Осинниковского сельского поселения.

18. Реализация инвестиционных предложений по созданию мини-цеха по первичной обработке и переработке дикоросов (заморозка, сушка, упаковка, выпуск готовой продукции) в Ивановском и Туртасском сельских поселениях.

19. Реализация инвестиционных предложений по организации пунктов приема дикоросов, продукции рыбного и охотничьего промысла у населения (в т.ч. передвижные комплексы) в Алымском, Горнослинкинском, Ивановском, Красноярском, Осинниковском, Тугаловском, Укинском и Юровском сельских поселениях.

20. Реализация инвестиционного предложения по организации пунктов приема рыбы, миницеха по ее переработке в с. Уват.

21. Реализация инвестиционного предложения по разведению пчел в Туртасском сельском поселении.

## **Задача 2. Поддержка малых форм хозяйствования и развитие сельхозкооперации:**

22. Содействие развитию малых форм хозяйствования (личных подсобных хозяйств граждан, сельскохозяйственных потребительских кооперативов):

- предоставление в аренду сельскохозяйственной техники и оборудования;
- обеспечение доступности к заемным ресурсам сельскохозяйственного потребительского кредитного кооператива;
- содействие в организации предоставления земельных участков для сельскохозяйственного производства;
- предоставление субсидии на возмещение части процентной ставки по инвестиционным кредитам (займам).

23. Сопровождение деятельности сельскохозяйственных кооперативов: работа с координаторами (главами сельских поселений), консультирование, сбор и обобщение информации.

24. Организация и проведение специализированных ярмарок сельхозпродукции, ярмарок выходного дня.

25. Стимулирование технической и технологической модернизации сельского хозяйства, цифровизации сельского хозяйства.

## **Цель 10. Развитие туризма для роста малого и среднего предпринимательства**

### **Задачи:**

1. Развитие туристкой инфраструктуры района.
2. Содействие разработке туристских продуктов, создание реестра туристских объектов и маршрутов.

### **Мероприятия:**

#### **Задача 1. Развитие туристкой инфраструктуры района:**

1. Содействие в реализации и мониторинг реализации инвестиционных проектов и инвестиционных предложений по развитию туризма.

2. Реализация инвестиционного предложения по созданию автокемпинга, ориентированного на транзитный поток (в непосредственной близости от федеральной автодороги «Тюмень – Ханты-Мансийск» на въезде в с. Уват) с дополнительной туристкой инфраструктурой - кафе, брендированные торговые точки по реализации местной продукции (рыба, дикоросы), санитарный блок, автомобильная стоянка.

3. Реализация инвестиционного предложения по созданию эко-парка «Хантейское подворье» (благоустроенного места отдыха для местных жителей и туристов, велодорожки, лыжные трассы, канатная дорога, скульптуры, точки общепита) на склоне горы в районе гостиничного комплекса «Гранд-Отель «Уват» в Уватском сельском поселении.

4. Реализация инвестиционного предложения по созданию спортивно-оздоровительного кластера на основе эко-парка «Хантейское подворье» (создание объекта санаторно-курортного обслуживания (минеральная вода, лечебная нефть)) в Уватском сельском поселении.

5. Реализация инвестиционного предложения по созданию туристского объекта «Нефтяной исторический технопарк», в котором будут представлены машины и механизмы, используемые при освоении месторождений в прошлом периоде в с. Уват.

6. Реализация инвестиционного предложения по строительству рыболовно-туристической базы в Демьянском сельском поселении.

7. Реализация инвестиционного предложения по воссозданию хозяйства ханты, этностойбища КМНС в с. Демьянское Демьянского сельского поселения.

8. Реализация инвестиционного предложения по развитию и дальнейшему обустройству базы «Малый Нарыс» в Красноярском сельском поселении.

9. Реализация инвестиционного предложения по развитию туристической базы «Дом рыбака», расширению спектра услуг в Тугаловском сельском поселении.

10. Реализация инвестиционного предложения по строительству гостиничного комплекса в п. Туртас Туртасского сельского поселения.

11. Реализация инвестиционного предложения по созданию музея национальных культур в Уватском сельском поселении.

12. Реализация инвестиционного предложения по дальнейшему развитию Биатлонного центра им. Тихонова в с. Уват (строительство гостиницы, трибун).

13. Реализация инвестиционного предложения по строительству рыболовной базы в Укинском сельском поселении.

14. Реализация инвестиционного предложения по строительству мини-гостиницы в Укинском сельском поселении.

15. Реализация инвестиционного предложения по созданию базы отдыха (сплавы, походы, тубинги, лыжи и т.п.) в Юровском сельском поселении.

16. Реализация инвестиционного предложения по строительству и обустройству баз отдыха вверх по течению р. Демьянка, предназначенных для рыбалки, трофейной охоты, отдыха на природе, активного туризма (5 - 7 объектов на туристском маршруте) на межселенной территории Уватского муниципального района.

17. Реализация инвестиционных предложений по строительству баз отдыха (рыбалка, отдых на природе, активный туризм) в Алымском, Горнослинкинском, Ивановском,

Красноярском, Осинниковском, Тугаловском, Туртасском и Юровском сельских поселениях.

18. Создание места отдыха на лыжной базе п. Туртас: экотропа, дендрарий, прокат лыж, спортивная площадка, дорога «Царский тракт».

19. Обустройство «зеленых стоянок» - благоустроенных стоянок туристских автобусов, личного автотранспорта и сопутствующей инфраструктуры в сельских поселениях на пути следования основных туристских маршрутов.

20. Развитие системы туристской навигации как элемента благоустройства (разработка и установка туристских указателей) в населенных пунктах на пути следования основных туристских маршрутов.

**Задача 2. Содействие разработке туристских продуктов, создание реестра туристских объектов и маршрутов:**

21. Формирование реестра туристских объектов Уватского района регионального, местного значения, содержащего характеристику текущего состояния и оценку туристского потенциала объекта, в т.ч.:

- историко-культурные объекты;
- спортивные объекты;
- объекты экстремального туризма;
- объекты рыбалки и охоты.

22. Разработка событийного туристского календаря по всему реестру туристских объектов.

23. Разработка и продвижение туристского бренда Уватского района, туристских продуктов, включающих в себя:

- реестр туристских маршрутов;
- реестр экскурсионных программ;
- реестр сопутствующих услуг сферы гостеприимства;
- перечень сувенирной продукции;
- перечень требований к благоустройству туристских объектов и прилегающей территории поселений.

24. Создание и продвижение интерактивной платформы (приложения) по ознакомлению с объектами туристской инфраструктуры, событийным туристским календарем, туристскими продуктами с возможностью интеграции с системой «Безопасный регион».

25. Разработка предложений по включению объектов туристской инфраструктуры Уватского района в единую туристскую систему Тюменской области Visit Tyumen (создание совместных маршрутов по различным направлениям).

26. Распространение информационных материалов (каталогов, буклетов, карт, формирование интернет-контента и иной рекламно-информационной продукции), а также сувенирной продукции по продвижению туристского потенциала Уватского района, в т.ч. направленных на возрождение, сохранение и развитие народных художественных промыслов.

27. Проведение фотоконкурса в различных номинациях (лучшее фото пейзажа, птиц, животных, достопримечательностей, традиций и обычаев местных жителей) с целью продвижения туристических возможностей района, а также содействие участию победителей во всероссийских фотоконкурсах.

28. Разработка туристского продукта по ознакомлению с работой крупных объектов трубопроводного транспорта, электроэнергетики в Демьянском сельском поселении.

29. Разработка туристского продукта на базе местного этнографического материала (легенды о Золотой Бабе, поиски клада Колчака, Кошелева гора) в Осинниковском сельском поселении.

30. Разработка туристского продукта, основанного на путешествии вверх по течению р. Демьянка с остановками для отдыха, рыбалки и охоты, посещением стойбищ КМНС и

ознакомления с бытом местного населения (2-3-х дневные туры) на межселенной территории Уватского района.

31. Развитие аграрного туризма на базе животноводческой фермы в Осинниковском сельском поселении.

32. Развитие спортивного туризма (направление: парашютный спорт) на базе центра «Высота» в Уватском сельском поселении.

33. Разработка предложений по организации летних профильных смен для старшекласников по направлениям: «внутренний туризм» и «краеведение».

34. Введение дополнительной должности главного специалиста по развитию туризма в штатное расписание Администрации Уватского муниципального района.

## **Цель 11. Развитие других приоритетных отраслей экономики района**

### **Задачи:**

1. Развитие добычи и переработки общераспространенных полезных ископаемых (торф, сапрпель, песок, глина).

### **Мероприятия:**

#### **Задача 1. Развитие добычи и переработки общераспространенных полезных ископаемых (торф, сапрпель, песок, глина):**

1. Содействие дальнейшему инновационному развитию индустрии строительных материалов, созданию и развитию инновационных производств по переработке минерального сырья, разработке месторождений глины, песка.

2. Реализация инвестиционного предложения по созданию промышленной площадки по заготовке и переработке торфа в п. Першино Осинниковского сельского поселения.

3. Реализация инвестиционного предложения по созданию завода по производству кирпича, блоков, основанного на местном сырье (песок, глина) в Осинниковском сельском поселении.

4. Реализация инвестиционного предложения по строительству кирпичного завода в Туртасском сельском поселении.

5. Реализация инвестиционного предложения по организации производства стеновых керамзитовых блоков, брусчатки в Туртасском сельском поселении.

6. Реализация инвестиционного проекта по строительству производственной базы по выпуску керамзитобетонных блоков в Уватском сельском поселении.

7. Реализация инвестиционного предложения по организации производства строительных материалов на базе местного сырья (песок, глина) в Алымском сельском поселении.

8. Выполнение работ по подготовке (доразведка, постановка на учет, оценка запасов) и оценке потенциала освоения Сергеевского участка Тюменского месторождения йодобромных вод по направлениям: промышленное извлечение и обогащение элементов, водолечение (бальнеология), добыча и розлив минеральной воды в Красноярском сельском поселении.

9. Реализация инвестиционного предложения по созданию производства по добыче и переработке сапрпеля (таблетированные удобрения из сапрпеля, добавки в корм для животных, для грязелечебниц и санаториев) в Осинниковском сельском поселении.

## **Цель 12. Создание условий для привлечения инвестиций**

### **Задачи:**

1. Обеспечение эффективной системы поддержки инвестиционной деятельности.

### **Мероприятия:**

#### **Задача 1. Обеспечение эффективной системы поддержки инвестиционной деятельности:**

1. Развитие информационного ресурса об инвестиционном потенциале Уватского муниципального района, актуализация информационных ресурсов:



- инвестиционный паспорт;
  - реестр инвестиционных проектов и предложений;
  - интерактивная карта инвестиционных (инфраструктурных) площадок.
2. Обеспечение соответствия деятельности администрации района стандартам развития инвестиционной деятельности:
- стандарту по обеспечению благоприятного инвестиционного климата;
  - стандарту развития конкуренции;
  - регламенту сопровождения инвестиционных проектов.
3. Создание готовых муниципальных инвестиционных (инфраструктурных) площадок:
- поиск и предоставление в аренду земельного участка;
  - административная и организационная поддержка и оптимизация сроков в получении разрешения на строительство, получении акта ввода объекта в эксплуатацию;
  - помощь в подключении к инженерным сетям, включая подтверждение расчетов ресурсоснабжающих организаций;
  - корректировка схем территориального развития и ПЗЗ в части документации под конкретный инвестиционный проект.
4. Мониторинг инвестиционной и инновационной деятельности.
5. Участие в инвестиционных форумах, выставках и ярмарках с целью представления инвестиционных возможностей Уватского района.
6. Публикация в открытых источниках сведений об инвестиционных проектах и инвестиционных площадках Уватского района, о примерах успешной практики реализации инвестиционных проектов на территории Уватского района.
7. Повышение квалификации должностных лиц органов местного самоуправления в сфере привлечения инвестиций (участие в специализированных тренингах, проведение стажировок, курсов по инвестиционному маркетингу, коммуникациям, поведению инвесторов, ведению переговоров, сопровождению инвесторов)

### **Цель 13. Развитие малого и среднего предпринимательства**

#### **Задачи:**

1. Поддержка предпринимательской активности в приоритетных направлениях развития района.
2. Стимулирование предпринимательской активности населения.

#### **Мероприятия:**

#### **Задача 1. Поддержка предпринимательской активности в приоритетных направлениях развития района:**

1. Содействие в развитии малого и среднего предпринимательства в приоритетных направлениях развития района: нефтяная и лесная промышленность, агропромышленный комплекс, внутренний (въездной) туризм.
2. Оказание имущественной поддержки субъектам малого и среднего предпринимательства в форме предоставления во владение и (или) пользование муниципального имущества, в т.ч. на льготных условиях (без проведения торгов и с установлением льготной арендной ставки).
3. Оказание информационно-консультационной поддержки субъектов малого и среднего предпринимательства (проведение встреч, круглых столов, участие в форумах и прочих мероприятиях, размещение информации в сети «Интернет» и в средствах массовой информации).
4. Организация и проведение фестивалей и ярмарок с участием субъектов малого и среднего предпринимательства. Содействие в продвижении продукции местных товаропроизводителей на рынках Тюменской области.

5. Разработка единых типовых проектов брендированных торговых точек по реализации местной продукции (рыба, дикоросы) при объектах придорожного сервиса, на федеральной автомобильной трассе.

6. Разработка типовых дизайн-проектов объектов для размещения субъектов малого и среднего предпринимательства в общественно-деловых зонах, в т.ч. нестационарных торговых объектов.

7. Развитие новых видов экономической деятельности малого и среднего предпринимательства, содействие в привлечении инвестиций и реализации инвестиционных проектов.

8. Реализация инвестиционного предложения по созданию центра ритуальных услуг (похоронное бюро с залом прощания) в Соровом сельском поселении.

9. Реализация инвестиционного предложения по развитию бытовых услуг и услуг населению (комбинат бытовых услуг, центр услуг в области косметологии) в Соровом сельском поселении.

10. Реализация инвестиционного предложения по созданию центра здоровья (медицинская лаборатория, массаж, сауна) в Соровом сельском поселении.

11. Реализация инвестиционного предложения по созданию центра услуг населению «Центр здоровья и отдыха» в п. Туртас.

12. Реализация инвестиционного проекта по организации кафе-кулинарии в п. Туртас.

13. Реализация инвестиционного проекта по расширению действующего бизнеса: реконструкция здания для размещения кафе-ресторана в с. Уват.

14. Реализация инвестиционного предложения по строительству цеха по изготовлению пластиковых окон в с. Уват.

#### **Задача 2. Стимулирование предпринимательской активности населения:**

15. Пропаганда и популяризация предпринимательской деятельности, вовлечение в предпринимательскую деятельность населения, развитие семейного бизнеса.

16. Проведение ежегодной конференции «История успеха» для начинающих предпринимателей с привлечением успешных предпринимателей.

#### **Цель 14. Сохранение экологического баланса территории**

##### **Задачи:**

1. Активизация природоохранной деятельности, организация природовосстановительной деятельности.

##### **Мероприятия:**

#### **Задача 1. Активизация природоохранной деятельности, организация природовосстановительной деятельности:**

1. Создание мусороперегрузочных станций в Ивановском и Уватском сельских поселениях.

2. Реализация инвестиционного предложения по организации производства геля-деактиватора для обезвреживания и утилизации нефтеотходов.

3. Выявление и ликвидация несанкционированных свалок, в т.ч. вблизи дорог, захламленных участков с последующей рекультивацией территории.

4. Поддержка предприятий, реализующих мероприятия в сфере экологической безопасности по следующим направлениям:

– ликвидация накопленного вреда окружающей среде, реабилитация территорий и акваторий, загрязненных в результате хозяйственной и иной деятельности;

– внедрение инновационных и экологически чистых технологий, развитие экологически безопасных производств;

– развитие системы эффективного обращения с отходами производства и потребления, создание индустрии утилизации, в т.ч. повторного применения, таких отходов (отходы нефтехимической и деревоперерабатывающей промышленности).

5. Реализация мероприятий по переводу энергоисточников на газовое топливо.
6. Реализация мероприятий по охране, защите и воспроизводству лесов на территории района.
7. Разработка муниципальной программы «Обеспечение экологической безопасности в Уватском муниципальном районе».
8. Организация и проведение научных исследований, летних школ, семинаров и совещаний в области экологии.
9. Повышение квалификации преподавателей образовательных учреждений, педагогов дополнительного образования по экологии и охраны окружающей среды.
10. Популяризация раздельного сбора отходов среди населения.

### **Целевой блок 3 «Активное развитие инфраструктуры»**

#### **Цель 15. Развитие транспортной инфраструктуры**

##### **Задачи:**

1. Строительство и реконструкция автомобильных дорог.
2. Развитие транзитного потенциала Уватского района.

##### **Мероприятия:**

#### **Задача 1. Строительство и реконструкция автомобильных дорог:**

1. Проектирование, строительство (реконструкция) автомобильных дорог общего пользования местного значения:

- строительство автомобильной дороги в Алымском сельском поселении (0,4 км);
- строительство автомобильной дороги, обеспечивающей подъезд к паромной переправе через р.Иртыш от д. Луговослинкина, в Горнослинкинском сельском поселении (0,1 км);
- строительство автомобильной дороги, обеспечивающей подъезд к кладбищу, в Горнослинкинском сельском поселении (0,4 км);
- строительство автомобильных дорог, обеспечивающих подъезд к планируемой мусороперегрузочной станции, в Демьянском сельском поселении (2,0 км);
- строительство автомобильной дороги, соединяющей с. Ивановка с д. Ялба, в Ивановском сельском поселении (3,1 км);
- строительство автомобильной дороги, соединяющей с. Ивановка с д. Березовка, в Ивановском сельском поселении (3,5 км);
- строительство автомобильной дороги, соединяющей п. Першино с д. Верхний Роман, в Осинниковском сельском поселении (2,1 км);
- строительство автомобильных дорог, обеспечивающих подъезд к кладбищам, в Тугаловском сельском поселении (2,6 км);
- строительство автомобильной дороги, обеспечивающей подъезд к паромной переправе от с. Тугалово, в Тугаловском сельском поселении (0,4 км);
- строительство автомобильной дороги, соединяющей п. Нагорный Ивановского сельского поселения, с автомобильной дорогой общего пользования федерального значения Р-404 Тюмень - Тобольск - Ханты-Мансийск и кладбищем (7,7 км).

2. Организация проведения мероприятий по капитальному ремонту, ремонту и содержанию автомобильных дорог общего пользования местного значения населенных пунктов района.

3. Установка комплексов фото- и видеофиксации на аварийных участках дорог для повышения безопасности дорожного движения.

#### **Задача 2. Развитие транзитного потенциала Уватского района:**

4. Реконструкция участка железной дороги Тюмень – Сургут.
5. Строительство участка железной дороги Тюмень - Сургут по маршруту вдоль федеральной трассы Тюмень - Ханты-Мансийск от ст. Юность Комсомольская до 475 км

федеральной трассы Тюмень - Ханты-Мансийск (в районе поворота на пгт. Горноправдинск) с обустройством станций с. Уват, с. Осинник, с. Демьянское.

6. Строительство железнодорожного вокзала в п. Демьянка.

7. Строительство вертолетной площадки в Тугаловском сельском поселении.

8. Организация паромной переправы в Тугаловском сельском поселении.

9. Строительство грузового причала в с. Уват.

10. Строительство грузового причала в п. Демьянка.

11. Реконструкция участка автомобильной дороги общего пользования федерального значения Р-404 Тюмень-Тобольск-Ханты-Мансийск в границах Уватского района (232,9 км).

12. Разработка ТЭО строительства моста через р. Иртыш в с. Уват.

13. Строительство, реконструкция и капитальный ремонт автомобильных дорог регионального и межмуниципального значения в границах Уватского муниципального района:

– строительство участка автомобильной дороги по направлению Междуреченский - НПС Катыш - НПС Ильичевка - НПС Кедровая - Болчары - Демьянское - м/р «Пихтовое» (15,1 км);

– строительство участка автомобильной дороги по направлению п. Куминский – Уват – Туртас – м/р «Пихтовое» - м/р «Урненское» - м/р «Усть-Тегусское» (605,0 км);

– реконструкция участка автомобильной дороги Тобольск – Уват (74,99 км);

– реконструкция автомобильной дороги «Тобольск - Уват» - Трошина (5,82 км);

– реконструкция автомобильной дороги Красный Яр – с. Горнослинкино (15,0 км);

– реконструкция автомобильной дороги Подъезд к с. Горнослинкино (8,6 км);

– реконструкция автомобильной дороги Уват - Демьянское (57,9 км);

– строительство автомобильной дороги Подъезд к д. Малый Нарыс (5,1 км);

– реконструкция подъездной автомобильной дороги к п. Демьянка (20,26 км).

14. Содействие в реализации и мониторинг реализации инвестиционных проектов и инвестиционных предложений по развитию транзитного потенциала Уватского муниципального района.

15. Реализация инвестиционного предложения по созданию мультимодального транспортно-логистического терминала в п. Демьянка Сорового сельского поселения.

16. Реализация инвестиционного предложения по созданию мультимодального транспортно-логистического терминала в районе поворота на гп. Горноправдинск.

17. Реализация инвестиционного предложения по созданию мультимодального транспортно-логистического терминала в п. Туртас.

18. Реализация инвестиционного предложения по созданию мультимодального транспортно-логистического терминала в с. Уват.

19. Реализация инвестиционного предложения по созданию крупного распределительного логистического центра федеральной розничной сети в п. Туртас.

20. Реализация инвестиционных проектов и предложений по созданию (развитию) объектов придорожного сервиса:

– строительство автостоянки на 310 км федеральной трассы Тюмень - Ханты-Мансийск (справа);

– строительство объекта придорожного сервиса: охраняемые стоянки, кафе, гостиница, кинотеатр под открытым небом, шиномонтаж, АЗС, магазин автозапчастей, склад для утилизации шин, котельная, гаражи, площадки для отдыха с беседками (310 км федеральной трассы Тюмень - Ханты-Мансийск (слева));

– строительство объекта придорожного сервиса: автокемпинг (312 км федеральной трассы Тюмень - Ханты-Мансийск (справа));

– организация зоны отдыха: кафе, гостиница, автостоянка (344 км федеральной трассы Тюмень - Ханты-Мансийск (слева));

- строительство автомобильной газозаправочной станции (346 км федеральной трассы Тюмень - Ханты-Мансийск (справа));
- строительство автостоянки на 345 км федеральной трассы Тюмень - Ханты-Мансийск (справа);
- расширение действующего бизнеса на 345 км федеральной трассы Тюмень - Ханты-Мансийск (справа);
- строительство комплексного центра по придорожному сервису: гостиница, автостоянка, шиномонтаж, магазин автозапчастей, склад для утилизации шин на 345 км федеральной трассы Тюмень - Ханты-Мансийск (слева);
- расширение производственной базы: строительство автомойки, шиномонтаж, кафе (2 км подъездной дороги к п. Туртас);
- строительство объекта придорожного сервиса: автокемпинг (345 км федеральной трассы Тюмень - Ханты-Мансийск (справа));
- строительство объекта придорожного сервиса: кафе, гостиница, автостоянка (350 км федеральной трассы Тюмень - Ханты-Мансийск (справа));
- строительство объекта придорожного сервиса: кафе «Уют», автомагазин, шиномонтажная станция, автостоянка (362 км федеральной трассы Тюмень - Ханты-Мансийск (слева));
- строительство объекта придорожного сервиса: кафе (370 км федеральной трассы Тюмень - Ханты-Мансийск (справа), в районе подъезда к ЛПДС «Уват»);
- строительство автостоянки на 371 км федеральной трассы Тюмень - Ханты-Мансийск (слева);
- расширение действующего бизнеса: гостиница (371 км федеральной трассы Тюмень - Ханты-Мансийск (слева));
- строительство объекта придорожного сервиса: кафе, магазин автозапчастей, гостиница (371 км + 136 м федеральной трассы Тюмень - Ханты-Мансийск (справа));
- строительство объекта придорожного сервиса: мотель (387 км федеральной трассы Тюмень - Ханты-Мансийск (слева));
- строительство объектов придорожного сервиса: кафе (405 км + 995 м федеральной трассы Тюмень - Ханты-Мансийск (слева));
- строительство: кафе, автостоянка (459 км федеральной трассы Тюмень - Ханты-Мансийск - поворот на п. Демьянка);
- строительство туристической станции: кафе, гостиница, автостоянка (436 км федеральной трассы Тюмень - Ханты-Мансийск (справа));
- строительство автостоянки на 436 км федеральной трассы Тюмень - Ханты-Мансийск (слева);
- расширение действующего бизнеса на 436 км федеральной трассы Тюмень - Ханты-Мансийск (справа);
- строительство объектов придорожного сервиса: кафе, гостиница (435 км + 802 м федеральной трассы Тюмень - Ханты-Мансийск (справа));
- строительство автомобильной газозаправочной станции (436 км федеральной трассы Тюмень - Ханты-Мансийск (слева));
- расширение автомобильной стоянки (436 км федеральной трассы Тюмень - Ханты-Мансийск (справа));
- расширение действующего бизнеса: СТО, учебный центр по обучению водителей (3 км подъездной дороги к с. Демьянское);
- расширение действующего бизнеса: придорожно-торговый сервисный комплекс «Домашняя кухня» (478 км + 800 м федеральной трассы Тюмень - Ханты-Мансийск (справа));
- расширение автомобильной стоянки (516 км федеральной трассы Тюмень - Ханты-Мансийск (слева));

- строительство объекта придорожного сервиса: кафе (пункт общественного питания), автостоянка (542 км федеральной трассы Тюмень - Ханты-Мансийск);
- строительство объектов придорожного сервиса: СТО, автомойка, гостиница, ресторан, комплексная автостоянка (458 - 459 км федеральной трассы Тюмень - Ханты-Мансийск (справа));
- строительство объектов придорожного сервиса: кафе, стоянка, АЗС, гостиница (475 км + 160 м федеральной трассы Тюмень - Ханты-Мансийск (справа));
- строительство объектов придорожного сервиса: кафе, минигостиница, автостоянка (509 км + 900 м федеральной трассы Тюмень - Ханты-Мансийск (справа)).

## **Цель 16. Развитие коммунальной инфраструктуры, энергосбережение**

### **Задачи:**

1. Строительство и реконструкция объектов энергетики и коммунального комплекса.
2. Внедрение энергосберегающих технологий и экологических инноваций в ЖКХ.

### **Мероприятия:**

#### **Задача 1. Строительство и реконструкция объектов энергетики и коммунального комплекса:**

1. Реализация инвестиционных проектов в сфере электроснабжения:
  - строительство ОРУ 110 кВ в Демьянском сельском поселении;
  - реконструкция ПС 110/35/6 кВ «Кальча» 80 МВ.А;
  - реконструкция ПС 110/10 кВ "КС-7" 126 МВ.А в Соровом сельском поселении;
  - строительство ПС 110/10 кВ «Тальцийская»;
  - строительство ПС 110/35/6 кВ «СИБИНТЭК» 20 МВ.А;
  - строительство ГПЭС 15 МВт (2 ед.);
  - строительство ГДЭС 6 МВт;
  - строительство ГТЭС 42 МВт;
  - строительство ГТЭС 82,96 МВт;
  - реконструкция трансформаторной подстанции в с. Алымка;
  - реконструкция трансформаторной подстанции в с. Демьянское (3 объекта);
  - реконструкция дизельной электростанции в Тугаловском сельском поселении.
2. Реализация инвестиционных проектов в сфере газоснабжения:
  - газификация с. Демьянское;
  - газификация в с. Ивановка;
  - газификация д. Солянка (Юровский сельский поселение), п. Першино и с. Осинник (Осинниковское сельское поселение), с. Горнослинкино и д. Луговослинкина (Горнослинкинское сельское поселение), д. Уки (Укинское сельское поселение), с. Красный Яр (Красноярское сельское поселение) и с. Алымка (Алымское сельское поселение).
3. Реализация инвестиционных проектов в сфере водоснабжения:
  - реконструкция водозаборной скважины в д. Яр;
  - реконструкция станции водоочистки в с. Алымка;
  - реконструкция ВОС в д. Яр;
  - строительство водозабора производительностью 1020 м<sup>3</sup>/сут. в с. Демьянское;
  - строительство ВОС производительностью 980 м<sup>3</sup>/сут. в с. Демьянское;
  - строительство ВОС в п. Нагорный;
  - строительство ВОС в Тугаловском сельском поселении;
  - реконструкция очистных сооружений в с. Демьянское (1 объект);
  - реконструкция водозаборной скважины в Тугаловском сельском поселении;
  - реконструкция водонапорной башни в Тугаловском сельском поселении;
  - строительство, реконструкция и капитальный ремонт водопроводов в населенных пунктах Уватского района.
4. Реализация инвестиционных проектов в сфере водоотведения:

- строительство КОС мощностью 1000 м<sup>3</sup>/сут. и сетей канализации в с. Уват (правобережье);
- строительство КОС мощностью 600 м<sup>3</sup>/сут. и сетей канализации в с. Уват (левый берег);
- реконструкция КОС мощностью 1000 м<sup>3</sup>/сут. в п. Туртас;
- строительство КОС мощностью 3000 м<sup>3</sup>/сут. в Ивановском сельском поселении;
- строительство КОС в Тугаловском сельском поселении;
- реконструкция КОС, КНС в п. Демьянка;
- реконструкция КНС в с. Демьянское;
- строительство, реконструкция и капитальный ремонт сетей водоотведения в населенных пунктах Уватского района.

5. Реализация инвестиционных проектов в сфере теплоснабжения:

- реконструкция котельной в с. Алымка;
- строительство блочной котельной в п. Туртас 0,6 МВт;
- строительство газовой котельной в п. Нагорный;
- строительство котельной мощностью 3 МВт в с. Демьянское;
- реконструкция тепловой перекачивающей насосной станции в с. Демьянское;
- строительство, реконструкция и капитальный ремонт тепловых сетей в населенных пунктах Уватского района.

**Задача 2. Внедрение энергосберегающих технологий и экологических инноваций в ЖКХ:**

6. Реализация мероприятий по энергосбережению и повышению энергетической эффективности в отношении объектов муниципального хозяйства (уличное освещение, заключение энергосервисных контрактов).

7. Образование и просвещение населения и организаций в части энергосбережения и повышения энергоэффективности, формирование культуры бережного производства и рационального использования энергетических ресурсов.

**Цель 17. Внедрение современных электронных технологий**

**Задачи:**

1. Развитие информационно-коммуникационной инфраструктуры района, электронного муниципалитета.

**Мероприятия:**

**Задача 1. Развитие информационно-коммуникационной инфраструктуры района, электронного муниципалитета:**

1. Разработка муниципальной программы «Развитие информационного общества в Уватском муниципальном районе».

2. Строительство объектов связи на территории труднодоступных и отдаленных местностей.

3. Создание комплекса телевизионных каналов связи с центром в Администрации Уватского муниципального района (поставка оборудования и выполнение работ по созданию системы IP-телефонии и обеспечения видеоконференцсвязи).

4. Развитие и сопровождение инфраструктуры электронного муниципалитета и информационных систем.

5. Обеспечение предоставления гражданам и организациям государственных и муниципальных услуг с использованием современных информационно-коммуникационных технологий.

6. Создание условий для повышения компьютерной грамотности жителей

## **Цель 18. Совершенствование местного самоуправления**

### **Задачи:**

1. Повышение эффективности и открытости деятельности органов местного самоуправления Уватского района.
2. Повышение эффективности управления муниципальными финансами, эффективности использования земельных ресурсов и муниципального имущества.

### **Мероприятия:**

#### **Задача 1. Повышение эффективности и открытости деятельности органов местного самоуправления Уватского района:**

1. Разработка муниципальной программы «Муниципальное управление в Уватском муниципальном районе».

2. Создание на официальном информационном портале администрации Уватского муниципального района в информационно-телекоммуникационной сети «Интернет» раздела по стратегическому планированию в районе.

3. Организация взаимодействия участников реализации Стратегии (населения района, органов территориального общественного самоуправления, предприятий и организаций, общественных и профессиональных объединений, бизнес-ассоциаций, органов местного самоуправления сельских поселений, а также органов государственной власти, других заинтересованных участников).

4. Разработка и реализация мер по обеспечению повышения эффективности форм участия населения в осуществлении местного самоуправления:

– информационно-консультационное обеспечение деятельности иных форм местного самоуправления;

– осуществление финансовой поддержки деятельности иных форм местного самоуправления.

5. Разработка документов развития и поддержки деятельности социально ориентированных некоммерческих организаций в Уватском муниципальном районе.

6. Развитие инфраструктуры поддержки социально ориентированных некоммерческих организаций, в т.ч. содействие привлечению социально ориентированными некоммерческими организациями труда добровольцев (волонтеров).

7. Актуализация программ комплексного развития социальной, транспортной и инженерной инфраструктуры

#### **Задача 2. Повышение эффективности управления муниципальными финансами, эффективности использования земельных ресурсов и муниципального имущества:**

8. Создание муниципальной нормативной правовой базы, направленной на формирование института стратегического планирования и управления по следующим направлениям:

– оценка соответствия разрабатываемых муниципальных программ задачам стратегического развития;

– мониторинг и оценка соответствия разрабатываемых сельскими поселениями программ и прогнозов социально-экономического развития задачам стратегического развития Уватского муниципального района;

– координация документов планирования реализации Стратегии, документов планирования деятельности прочих участников реализации мероприятий Стратегии, а также документов бюджетного планирования;

– организация информационного взаимодействия между структурными подразделениями администрации Уватского муниципального района, участниками стратегического развития;

– формирование методики подготовки долгосрочных планов развития муниципальных учреждений;



- создание системы внутриорганизационных процессов с целью ориентации деятельности органов местного самоуправления на осуществление принятых стратегических решений (структура, система мотивации, квалификация работников и т.п.);
- разработка методики подготовки, согласования и реализации документов стратегического планирования развития ключевых отраслей экономики и социальной сферы Уватского муниципального района в целях реализации принципа единства и целостности системы стратегического планирования, порядка осуществления стратегического планирования и формирования отчетности о реализации документов стратегического планирования рассмотрения и согласования Плана мероприятий в части соответствия мероприятий, финансируемых полностью или частично из средств областного бюджета, а также показателей достижения стратегических целей.

9. Корректировка муниципальных программ с целью их интегрирования в структуру стратегического планирования.

10. Реализация новых форм привлечения источников финансирования: муниципально-частное партнерство, концессия.

11. Организация перевода земель лесного фонда в земли населенных пунктов в целях дальнейшего социально-экономического развития Уватского района.

12. Выполнение кадастровых работ в отношении земельных участков, находящихся в муниципальной собственности, земельных участков, выставляемых на торги, подпадающих под упрощенный порядок регистрации в соответствии с Федеральным законом от 30.06.2006 № 93-ФЗ «О внесении изменений в некоторые законодательные акты Российской Федерации по вопросу оформления в упрощенном порядке прав граждан на отдельные объекты недвижимости имущества».

13. Разработка муниципальной программы «Ведение землеустройства и рационального использования земельных ресурсов района».

14. Проведение мероприятий, направленных на повышение эффективности использования муниципального имущества:

- повышение эффективности деятельности муниципальных предприятий и бюджетных учреждений, обеспечение административного и финансового контроля за экономической деятельностью муниципальных предприятий;

- вовлечение в хозяйственный оборот неиспользуемых или используемых не по назначению объектов недвижимости, осуществление постоянного контроля за своевременным и полным поступлением арендных и других платежей от использования муниципального имущества и земельных участков.

## 5 Ожидаемые результаты реализации Стратегии

Стратегия социально-экономического развития Уватского района до 2030 года реализуется в 3 этапа:

- 1 этап – 2020 – 2022 годы;
- 2 этап – 2023 – 2025 годы;
- 3 этап – 2026 – 2030 годы.

Этапы реализации Стратегии социально-экономического развития Уватского района выделены с учетом установленной периодичности бюджетного планирования.

Результатами реализации Стратегии социально-экономического развития Уватского района является устойчивый рост экономики района и связанное с ним дальнейшее улучшение качества жизни населения, а также высокий уровень инфраструктурного развития территории (доступная транспортная инфраструктура, современная инфраструктура связи) и обеспеченности объектами социальной сферы (здравоохранения, образования, культуры, спорта, жилья).

С целью реализации поставленных целей и задач Стратегии предусмотрено выполнение мероприятий, направленных на усиление конкурентных позиций Уватского района, увеличение его вклада в экономику Тюменской области и формирование комфортной среды проживания. Основное внимание при этом уделяется продвижению имиджа Уватского района как территории, максимально готовой и открытой для осуществления разнообразных инвестиционных проектов.

**Главным результатом Стратегии становится преодоление диспропорций развития Уватского района, повышение привлекательности территории района как постоянного места жительства и трудовой деятельности.**

Реализация мероприятий Стратегии **в экономическом блоке** обеспечит Уватскому району к 2030 г. достижение следующих результатов:

- расширенное развитие добычи нефти и попутного газа на территории района, обусловленное активной стадией освоения имеющихся обширных запасов нефтегазовых ресурсов, обеспечит стабильный экономический рост;
- формирование на территории района новых производств лесопромышленного кластера приведет к увеличению объемов отгруженных товаров собственного производства, выполненных работ и услуг по обрабатывающей промышленности;
- агропромышленный комплекс, включающий сельское хозяйство (подотрасль животноводство, кормопроизводство), рыбодобычу и рыбозаготовку, в долгосрочной перспективе становится более значимой отраслью экономики района, продукция которой обеспечивает потребности как собственно районного рынка, так и продвигается на новые рынки;
- малое предпринимательство будет играть определяющую роль в развитии придорожного сервиса, туризма, сельского хозяйства, а также потребительского рынка и сферы услуг, малый бизнес становится одним из факторов обеспечения устойчивого экономического развития.

Пространственное развитие территории района характеризуется двумя основными трендами **в части инфраструктуры**: развитие внешних транспортных связей (создание нескольких крупных транспортно-логистических центров в транспортных узлах железнодорожного и автомобильного транспорта, организация грузовых причалов, повышение пропускной способности существующего транспортного коридора, проходящего через территорию района) и повсеместное распространение сетей связи, обеспечивающих высокоскоростной доступ в интернет, активное внедрение цифровых технологий в различных сферах (обеспечение безопасности, предоставление услуг и сервисов).

Реализация мероприятий Стратегии **в социальном блоке** обеспечит Уватскому району к 2030 г. достижение следующих результатов:

- доступность и повышение качества базовых социальных услуг, к числу которых относятся, прежде всего, медицинское обслуживание и образование, социальная поддержка:

- расширение спектра и повышение качества услуг в сфере культуры и искусства, физической культуры и спорта;

- повышение безопасности жизнедеятельности и предупреждение социального неблагополучия.

Ожидаемые результаты реализации Стратегии характеризуются достижением целей долгосрочного развития, выполнением поставленных задач и достижением целевых показателей (табл. 9).

Таблица 9 – Целевые показатели реализации Стратегии социально-экономического развития Уватского района до 2030 г.

№ п/п	Наименование показателя	Ед. изм.	2018 год	2019 год	1 этап			2 этап			3 этап					Темп роста/снижение 2030/2018 гг, %
					2020 год	2021 год	2022 год	2023 год	2024 год	2025 год	2026 год	2027 год	2028 год	2029 год	2030 год	
					факт	оценка	прогноз			прогноз			прогноз			
	<b>Целевой блок 1 «Комфортная среда для жизни»</b>															
	Среднегодовая численность постоянного населения	тыс. чел.	19,18	19,17	19,15	19,36	19,47	20,48	21,43	21,63	21,89	22,26	22,64	23,09	23,62	123
	Число родившихся	чел.	245	234	263	258	266	258	263	271	275	279	283	287	291	119
	Число умерших	чел.	197	201	201	202	207	205	209	202	201	200	200	199	198	101
	Сальдо миграции	чел.	-47	-50	150	48	950	900	150	185	299	300	368	436	504	-
	в т.ч.:															
	число прибывших	чел.	507	500	666	588	1 311	1 272	548	564	658	699	754	809	864	170
	число выбывших	чел.	554	550	516	540	361	372	398	379	359	399	386	373	360	65
<b>1</b>	<b>Цель 1. Активизация благоустройства, создание красивого и современного общественного пространства, индивидуального архитектурного облика населенных пунктов</b>															
<b>1.1</b>	<b>Задача 1. Благоустройство общественных и дворовых территорий населенных пунктов Уватского района</b>															
1.1.1	Доля освещенных частей улиц, проездов, набережных на конец года	%	75	75	75	75	100	100	100	100	100	100	100	100	100	-
<b>1.2</b>	<b>Задача 2. Повышение комфортности среды проживания</b>															
1.2.1	Общая площадь жилых помещений, приходящаяся в среднем на одного жителя	м²/чел.	26,3	26,6	27,4	28,1	28,8	29,5	30,3	30,9	31,5	32,3	33,1	33,8	34,8	132
<b>2</b>	<b>Цель 2. Обеспечение доступным и комфортным жильем по современным стандартам</b>															
<b>2.1</b>	<b>Задача 1. Ликвидация непригодного для проживания жилищного фонда, переселение граждан</b>															
2.1.1	Доля площади снесенных аварийных домов в общей площади признанных непригодными и аварийными домов (нарастающим итогом)	%	4,6	0,0	5,3	11,2	89,4	90,9	92,4	93,9	95,5	97,0	98,5	100	100	-
2.1.2	Доля аварийного жилья в общем жилищном фонде	%	3,4	3,3	3,2	3,0	2,3	2,0	1,6	1,3	1,0	0,7	0,3	0,0	0,0	-
<b>2.2</b>	<b>Задача 2. Создание условий для развития индивидуального жилищного строительства</b>															
2.2.1	Введено общей площади жилых помещений индивидуальными застройщиками	тыс. м²	9,09	10,18	10,83	13,31	13,44	13,50	13,50	13,50	14,18	14,18	14,18	16,39	16,39	180

№ п/п	Наименование показателя	Ед. изм.	2018 год	2019 год	1 этап			2 этап			3 этап					Темп роста/снижение 2030/2018 гг, %
			факт	оценка	2020 год	2021 год	2022 год	2023 год	2024 год	2025 год	2026 год	2027 год	2028 год	2029 год	2030 год	
			прогноз			прогноз			прогноз							
<b>2.3</b>	<b>Задача 3. Содействие реализации проектов комплексного освоения территорий, предназначенных для жилищного строительства</b>															
2.3.1	Площадь земельных участков, предоставленных для жилищного строительства, индивидуального строительства и комплексного освоения в целях жилищного строительства	Га	3,91	14,83	14,83	14,83	14,98	15,05	15,05	15,05	15,80	15,80	15,80	18,27	18,27	в 4,7 раза
2.3.2	Общая площадь жилых помещений, введенная в действие за один год, приходящаяся в среднем на одного жителя	м²/чел.	0,50	0,53	0,85	0,82	0,83	0,83	0,83	0,83	0,86	0,86	0,86	1,00	1,00	200
<b>3</b>	<b>Цель 3. Сохранение и укрепление здоровья населения, создание условий для оказания медицинской помощи населению</b>															
<b>3.1</b>	<b>Задача 1. Развитие инфраструктуры и материально-технической базы учреждений здравоохранения</b>															
3.1.1	Обеспеченность населения врачами	чел. на 10 тыс. населения	25,6	25,6	26,1	25,6	34,9	34,2	33,6	33,0	43,7	43,0	42,2	41,5	40,8	160
3.1.2	Обеспеченность средним медицинским персоналом	чел. на 10 тыс. населения	107,9	108,0	108,1	106,9	121,7	115,7	110,6	109,5	125,3	123,2	121,1	118,7	116,1	108
<b>3.2</b>	<b>Задача 2. Совершенствование медицинской помощи, укрепление здоровья населения</b>															
3.2.1	Общий коэффициент рождаемости	промилле	12,8	12,2	13,7	13,3	13,7	12,6	12,3	12,5	12,6	12,5	12,5	12,4	12,3	96
3.2.2	Общий коэффициент смертности	промилле	10,3	10,5	10,8	10,6	10,8	10,3	9,8	10,1	10,1	10,1	10,1	10,0	9,9	96
<b>4</b>	<b>Цель 4. Создание условий для занятий физической культурой, развитие массового спорта</b>															
<b>4.1</b>	<b>Задача 1. Развитие инфраструктуры и материально-технической базы для занятий физической культурой и массовым спортом</b>															
4.1.1	Доля лиц, систематически занимающихся физической культурой и спортом, от общей численности населения	%	48,9	49,0	49,2	49,5	50,1	50,7	51,3	51,9	52,6	53,2	53,8	54,4	55,0	-
4.1.2	Доля обучающихся, систематически занимающихся физической культурой и спортом, в общей численности обучающихся	%	110,9	110,9	110,9	110,9	110,9	110,9	110,9	110,9	110,9	110,9	110,9	110,9	110,9	-

№ п/п	Наименование показателя	Ед. изм.	2018 год	2019 год	1 этап			2 этап			3 этап					Темп роста/снижение 2030/2018 гг, %
			факт	оценка	2020 год	2021 год	2022 год	2023 год	2024 год	2025 год	2026 год	2027 год	2028 год	2029 год	2030 год	
			прогноз			прогноз			прогноз							
<b>5</b>	<b>Цель 5. Обеспечение доступности качественного образования, соответствующего требованиям инновационного развития экономики</b>															
<b>5.1</b>	<b>Задача 1. Формирование и развитие эффективного образовательного пространства</b>															
5.1.1	Удельный вес численности обучающихся в образовательных организациях общего образования в соответствии с федеральными государственными образовательными стандартами в общей численности обучающихся в образовательных организациях общего образования	%	80,6	89,5	95,2	99,7	100,0	100,0	100,0	100,0	100,0	100,0	100,0	100,0	100,0	-
5.1.2	Доля детей в возрасте 1 - 6 лет, получающих дошкольную образовательную услугу и (или) услугу по их содержанию в муниципальных образовательных учреждениях в общей численности детей в возрасте 1 - 6 лет	%	89,5	89,6	89,6	95,0	95,0	97,0	98,0	100,0	100,0	100,0	100,0	100,0	100,0	-
5.1.3	Доля детей в возрасте 5 - 18 лет, получающих услуги по дополнительному образованию в организациях различной организационно-правовой формы и формы собственности, в общей численности детей данной возрастной группы	%	76,0	85,0	86,0	87,0	92,0	95,0	99,0	100,0	100,0	100,0	100,0	100,0	100,0	-
<b>5.2</b>	<b>Задача 2. Инновационное и качественное развитие образования, формирование индивидуальных образовательных траекторий и социальных лифтов</b>															
5.2.1	Прирост количества мест в общеобразовательных организациях за счет строительства новых общеобразовательных учреждений нарастающим итогом	ед.	0	0	360	600	600	600	600	600	600	600	600	600	600	-
5.2.2	Доля муниципальных общеобразовательных учреждений, соответствующих современным требованиям обучения, в общем количестве муниципальных общеобразовательных учреждений	%	95,8	96,3	95,4	95,4	98,0	98,0	99,0	100	100	100	100	100	100	-

№ п/п	Наименование показателя	Ед. изм.	2018 год	2019 год	1 этап			2 этап			3 этап					Темп роста/снижение 2030/2018 гг, %
			факт	оценка	2020 год	2021 год	2022 год	2023 год	2024 год	2025 год	2026 год	2027 год	2028 год	2029 год	2030 год	
					прогноз			прогноз			прогноз					
<b>6</b>	<b>Цель 6. Создание единого культурного пространства, развитие творческого и духовно-нравственного потенциала</b>															
<b>6.1</b>	<b>Задача 1. Развитие учреждений культуры, расширение спектра услуг, повышение качества и доступности предоставляемых ими услуг</b>															
6.1.1	Прирост числа посадочных мест в учреждениях культурно-досугового типа за счет введения в действие новых учреждений культуры нарастающим итогом	ед.	0	0	75	300	300	300	500	688	1 379	1 379	2 088	2 088	2 088	-
<b>6.2</b>	<b>Задача 2. Вовлечение жителей в культурную жизнь района, создание условий для реализации творческого потенциала и гражданской самореализации населения</b>															
6.2.1	Увеличение посещаемости учреждений культуры по отношению к уровню 2018 г.	%	x	2	3	5	6	8	10	11	14	14	15	15	15	-
6.2.2	Увеличение посещаемости библиотек по отношению к уровню 2018 г.	%	x	2	5	7	8	9	10	11	11	11	11	11	11	-
6.2.3	Увеличение посещаемости музейных учреждений по отношению к уровню 2018 г.	%	x	3	7	5	9	11	12	13	13	13	13	13	13	-
<b>7</b>	<b>Цель 7. Обеспечение безопасности жизнедеятельности населения</b>															
<b>7.1</b>	<b>Задача 1. Защита населения и территорий от чрезвычайных ситуаций, обеспечение пожарной безопасности</b>															
7.1.1	Количество бытовых пожаров	ед.	22	22	21	19	18	16	15	13	11	10	8	7	5	23
<b>7.2</b>	<b>Задача 2. Совершенствование системы социальной профилактики правонарушений, правовой грамотности и правосознания граждан</b>															
7.2.1	Количество зарегистрированных преступлений в расчете на 1 000 жителей	ед.	16,2	15,9	15,6	15,2	14,8	13,8	12,9	12,6	12,2	11,7	11,3	10,8	10,4	64

№ п/п	Наименование показателя	Ед. изм.	2018 год	2019 год	1 этап			2 этап			3 этап					Темп роста/снижение 2030/2018 гг, %
			факт	оценка	2020 год	2021 год	2022 год	2023 год	2024 год	2025 год	2026 год	2027 год	2028 год	2029 год	2030 год	
			прогноз			прогноз			прогноз							
	<b>Целевой блок 2 «Развитие экономики района как постоянного места работы жителей»</b>															
	Объем отгруженных товаров собственного производства, выполненных работ и услуг собственными силами организаций без субъектов малого предпринимательства	млрд руб.	260,18	267,45	281,79	298,06	315,92	355,65	420,66	491,46	564,23	641,81	723,09	810,16	904,31	в 3,5 раза
	их них:															
	добыча полезных ископаемых	млрд руб.	254,64	266,28	280,58	296,80	313,63	352,58	417,43	486,18	558,69	636,00	717,00	803,78	897,62	в 3,5 раза
	обрабатывающая промышленность	млрд руб.	0,49	0,51	0,53	0,55	1,55	2,31	2,43	4,46	4,68	4,92	5,16	5,42	5,69	в 11,6 раза
	Объем инвестиций в основной капитал (без субъектов малого предпринимательства)	млрд руб.	59,26	64,13	69,48	72,21	75,32	78,63	82,09	85,62	89,22	92,88	96,59	100,46	104,47	176
	Среднесписочная численность работников крупных и средних организаций	тыс. чел.	10,50	11,06	11,25	11,29	12,24	13,14	13,14	13,14	13,26	13,33	13,40	13,47	13,54	129
<b>8</b>	<b>Цель 8. Развитие кластера нефтедобычи, нефтепереработки и нефтесервиса и лесопромышленного кластера Тюменской области</b>															
<b>8.1</b>	<b>Задача 1. Освоение месторождений углеводородов, развитие нефтепереработки на территории района</b>															
8.1.1	Производство основных видов промышленной продукции в натуральном выражении: нефть	млн т	12,50	12,44	12,81	13,19	13,46	14,58	16,56	18,55	20,53	22,52	24,50	26,49	28,50	в 2,3 раза
8.1.2	Индекс производства по видам экономической деятельности: добыча сырой нефти и природного газа	% к предыдущему году в сопоставимых ценах	114,5	99,5	103,0	103,0	102,0	108,3	113,6	112,0	110,7	109,7	108,8	108,1	107,6	-
8.1.3	Количество реализованных инвестиционных проектов нарастающим итогом	ед.	0	0	0	0	1	2	2	3	3	3	3	3	4	-
<b>8.2</b>	<b>Задача 2. Развитие лесопромышленного комплекса</b>															
8.2.1	Производство основных видов промышленной продукции в натуральном выражении: деловая древесина	тыс. м³	56,5	57,0	62,0	67,0	75,0	80,0	85,0	89,6	94,7	99,9	105,1	110,2	115,4	в 2 раза
8.2.2	Производство основных видов промышленной продукции в натуральном выражении: пиломатериалы	тыс. м³	4,8	5,0	5,3	5,6	5,9	6,2	6,5	6,8	7,1	7,4	7,6	7,9	8,2	171



№ п/п	Наименование показателя	Ед. изм.	2018 год	2019 год	1 этап			2 этап			3 этап					Темп роста/снижение 2030/2018 гг, %
					2020 год	2021 год	2022 год	2023 год	2024 год	2025 год	2026 год	2027 год	2028 год	2029 год	2030 год	
					факт	оценка	прогноз			прогноз			прогноз			
8.2.3	Производство основных видов промышленной продукции в натуральном выражении: фанера	тыс. м³	0,0	0,0	0,0	0,0	32,4	54,0	54,0	108,0	108,0	108,0	108,0	108,0	108,0	-
8.2.4	Количество реализованных инвестиционных проектов нарастающим итогом	ед.	0	0	2	2	3	5	6	6	8	9	9	9	11	-
<b>9</b>	<b>Цель 9. Формирование агропромышленного комплекса, развитие кооперации, малых форм хозяйствования и самозанятости</b>															
<b>9.1</b>	<b>Задача 1. Реализация инвестиционных проектов в области производства и переработки сельскохозяйственной продукции и рыбы</b>															
9.1.1	Количество реализованных инвестиционных проектов нарастающим итогом	ед.	0	0	3	5	9	13	13	14	16	16	17	18	19	-
<b>9.2</b>	<b>Задача 2. Поддержка малых форм хозяйствования и развитие сельхозкооперации</b>															
9.2.1	Производство основных видов продукции животноводства в хозяйствах всех категорий: скот и птица на убой (в живом весе)	т	243	245	246	311	351	392	529	543	558	573	588	604	620	в 2,6 раза
9.2.2	Производство основных видов продукции в натуральном выражении: улов рыбы	т	152	235	237	342	342	447	552	552	552	657	657	657	657	в 4,3 раза
<b>10</b>	<b>Цель 10. Развитие туризма для роста малого и среднего предпринимательства</b>															
<b>10.1</b>	<b>Задача 1. Развитие туристской инфраструктуры района</b>															
10.1.1	Количество реализованных инвестиционных проектов нарастающим итогом	ед.	0	0	2	3	3	5	6	9	10	12	13	14	14	-
<b>10.2</b>	<b>Задача 2. Содействие разработке туристских продуктов, создание реестра туристских объектов и маршрутов</b>															
10.2.1	Число коллективных средств размещения (включая базы отдыха, туристские базы)	ед.	10	10	12	12	12	12	17	25	25	26	27	28	28	в 2,8 раза

№ п/п	Наименование показателя	Ед. изм.	2018 год	2019 год	1 этап			2 этап			3 этап					Темп роста/снижение 2030/2018 гг, %
			факт	оценка	2020 год	2021 год	2022 год	2023 год	2024 год	2025 год	2026 год	2027 год	2028 год	2029 год	2030 год	
					прогноз			прогноз			прогноз					
<b>11</b>	<b>Цель 11. Развитие других приоритетных отраслей экономики района</b>															
<b>11.1</b>	<b>Задача 1. Развитие добычи и переработки общераспространенных полезных ископаемых (торф, сапропель, песок, глина)</b>															
11.1.1	Количество реализованных инвестиционных проектов нарастающим итогом	ед.	0	0	1	1	1	2	2	2	3	4	4	6	8	-
<b>12</b>	<b>Цель 12. Создание условий для привлечения инвестиций</b>															
<b>12.1</b>	<b>Задача 1. Обеспечение эффективной системы поддержки инвестиционной деятельности</b>															
12.1.1	Объем инвестиций в основной капитал (за исключением бюджетных средств) в расчете на 1 жителя	тыс. руб.	3 063,4	3 124,5	3 190,1	3 258,7	3 255,5	3 519,0	3 666,1	3 812,8	3 958,6	4 110,9	4 259,8	4 418,0	4 584,5	150
<b>13</b>	<b>Цель 13. Развитие малого и среднего предпринимательства</b>															
<b>13.1</b>	<b>Задача 1. Поддержка предпринимательской активности в приоритетных направлениях развития района</b>															
13.1.1	Доля закупок товаров, работ, услуг для обеспечения муниципальных нужд, размещенных у субъектов малого предпринимательства, социально ориентированных некоммерческих организаций	%	40,7	49,2	44,95	44,95	44,95	44,95	44,95	44,95	50	50	50	50	50	-
<b>13.2</b>	<b>Задача 2. Стимулирование предпринимательской активности населения</b>															
13.2.1	Число субъектов малого и среднего предпринимательства в расчете на 10 тыс. человек населения	ед.	188	187	188	192	191	191	191	191	191	191	191	191	191	102
<b>14</b>	<b>Цель 14. Сохранение экологического баланса территории</b>															
<b>14.1</b>	<b>Задача 1. Активизация природоохранной деятельности, организация природовосстановительной деятельности</b>															
14.1.1	Доля обустройства свалок (полигонов) ТКО, расположенных в населенных пунктах	%	40	40	100	100	100	100	100	100	100	100	100	100	100	-
	<b>Целевой блок 3 «Активное развитие инфраструктуры»</b>															

№ п/п	Наименование показателя	Ед. изм.	2018 год	2019 год	1 этап			2 этап			3 этап					Темп роста/снижение 2030/2018 гг, %
					2020 год	2021 год	2022 год	2023 год	2024 год	2025 год	2026 год	2027 год	2028 год	2029 год	2030 год	
					факт	оценка	прогноз			прогноз			прогноз			
	Удовлетворенность населения деятельностью органов местного самоуправления	%	62	69	77	85	85	85	85	85	85	85	85	85	85	-
<b>15</b>	<b>Цель 15. Развитие транспортной инфраструктуры</b>															
<b>15.1</b>	<b>Задача 1. Строительство и реконструкция автомобильных дорог</b>															
15.1.1	Доля протяженности автомобильных дорог общего пользования местного значения, не отвечающих нормативным требованиям, в общей протяженности автомобильных дорог общего пользования местного значения	%	15,6	15,6	14,9	13,9	13,0	12,2	11,4	10,5	9,7	8,9	8,0	7,2	6,4	-
<b>15.2</b>	<b>Задача 2. Развитие транзитного потенциала Уватского района</b>															
15.2.1	Количество реализованных инвестиционных проектов нарастающим итогом	ед.	0	0	5	8	13	15	19	22	26	28	31	32	34	-
<b>16</b>	<b>Цель 16. Развитие коммунальной инфраструктуры, энергосбережение</b>															
<b>16.1</b>	<b>Задача 1. Строительство и реконструкция объектов энергетики и коммунального комплекса</b>															
16.1.1	Доля муниципальных сетей, нуждающихся в замене															
	сетей теплоснабжения	%	51,0	51,0	51,0	51,0	48,4	45,8	43,3	40,7	38,1	35,5	33,0	30,4	27,8	-
	сетей водоснабжения	%	13,0	13,0	13,0	13,0	12,3	11,7	11,1	10,4	9,8	9,1	8,5	7,9	7,2	-
	сетей водоотведения	%	57,9	57,9	57,9	57,9	57,7	57,4	57,1	56,9	56,6	56,4	56,1	55,8	55,6	-
<b>16.2</b>	<b>Задача 2. Внедрение энергосберегающих технологий и экологических инноваций в ЖКХ</b>															
16.2.1	Удельная величина потребления электрической энергии муниципальными бюджетными учреждениями	кВт·ч на 1 чел. населения	231,9	224,4	218,7	211,6	211,6	210,1	200,8	198,9	196,6	193,3	190,0	186,3	182,2	79
<b>17</b>	<b>Цель 17. Внедрение современных электронных технологий</b>															

№ п/п	Наименование показателя	Ед. изм.	2018 год	2019 год	1 этап			2 этап			3 этап					Темп роста/снижение 2030/2018 гг, %
			факт	оценка	2020 год	2021 год	2022 год	2023 год	2024 год	2025 год	2026 год	2027 год	2028 год	2029 год	2030 год	
			прогноз			прогноз			прогноз							
<b>17.1</b>	<b>Задача 1. Развитие информационно-коммуникационной инфраструктуры района, электронного муниципалитета</b>															
17.1.1	Доля государственных и муниципальных услуг (получение градостроительного плана земельного участка, выдача разрешения на строительство и на ввод объекта в эксплуатацию), оказываемых в электронной форме, от общего количества предоставленных услуг	%	40	50	60	70	75	80	85	90	90	90	95	98	98	-
<b>18</b>	<b>Цель 18. Совершенствование местного самоуправления</b>															
<b>18.1</b>	<b>Задача 1. Повышение эффективности и открытости деятельности органов местного самоуправления Уватского района</b>															
18.1.1	Расходы бюджета муниципального образования на содержание работников органов местного самоуправления в расчете на одного жителя муниципального образования	тыс. руб.	5,1	4,4	4,4	4,4	4,4	4,3	4,3	4,3	4,3	4,3	4,3	4,3	4,3	84
<b>18.2</b>	<b>Задача 2. Повышение эффективности управления муниципальными финансами, эффективности использования земельных ресурсов и муниципального имущества</b>															
18.2.1	Доля площади земельных участков, являющихся объектами налогообложения земельным налогом, в общей площади территории городского округа (муниципального района)	%	23,0	23,0	23,0	23,0	23,0	23,0	23,0	24,0	24,0	24,0	24,0	24,0	24,0	-

## **6 Механизмы реализации Стратегии**

Механизмы реализации Стратегии включают:

- организационные механизмы;
- правовые механизмы;
- финансовые механизмы.

Механизмы реализации Стратегии представляют собой совокупность принципов, методов и инструментов управленческого воздействия на процесс социально-экономического развития Уватского района, применяемых органами местного самоуправления для достижения стратегических целей.

### **Организационные механизмы**

Организация реализации Стратегии осуществляется через План мероприятий по реализации Стратегии. Общую координацию, методическое сопровождение и контроль за реализацией Стратегии осуществляет уполномоченный орган местного самоуправления – отдел экономики и стратегического развития администрации Уватского муниципального района.

Ежегодно исполнительные органы местного самоуправления – ответственные исполнители мероприятий Плана мероприятий (муниципальных программ) представляют в отдел экономики и стратегического развития администрации Уватского муниципального района отчеты, которые должны содержать сведения о результатах и основных направлениях деятельности участников стратегического планирования по выполнению мероприятий и достижению целевых ориентиров.

Разработка, корректировка, осуществление мониторинга и контроля реализации Стратегии осуществляется в соответствии с Порядком разработки, корректировки, осуществления мониторинга и контроля реализации стратегии социально-экономического развития Уватского муниципального района, утв. постановлением администрации Уватского муниципального района от 29.12.2015 № 241.

### **Правовые механизмы**

Основным правовым механизмом реализации Стратегии является целеориентированное и скоординированное применение действующих нормативных правовых актов федерального, регионального и муниципального уровней, а также разработка и совершенствование правовых актов Уватского района, формирующих правовую (институциональную) среду для проведения кластерной политики и эффективного применения механизмов государственно-частного (муниципально-частного) партнерства.

Значительные законодотворческие усилия должны быть направлены на стимулирование разворачивания в Тюменской области, в Уватском районе конкурентоспособных кластеров: нефтедобычи, нефтепереработки, нефтесервиса, лесопромышленного, агропромышленного и туристского.

Основные направления совершенствования нормативной правовой базы в сфере развития малого бизнеса должны быть направлены на поддержку предпринимательства в таких секторах, как инновационное производство, внутренний туризм, оказание социальных услуг, а также на повышение предпринимательской инициативы молодежи.

### **Финансовые механизмы**

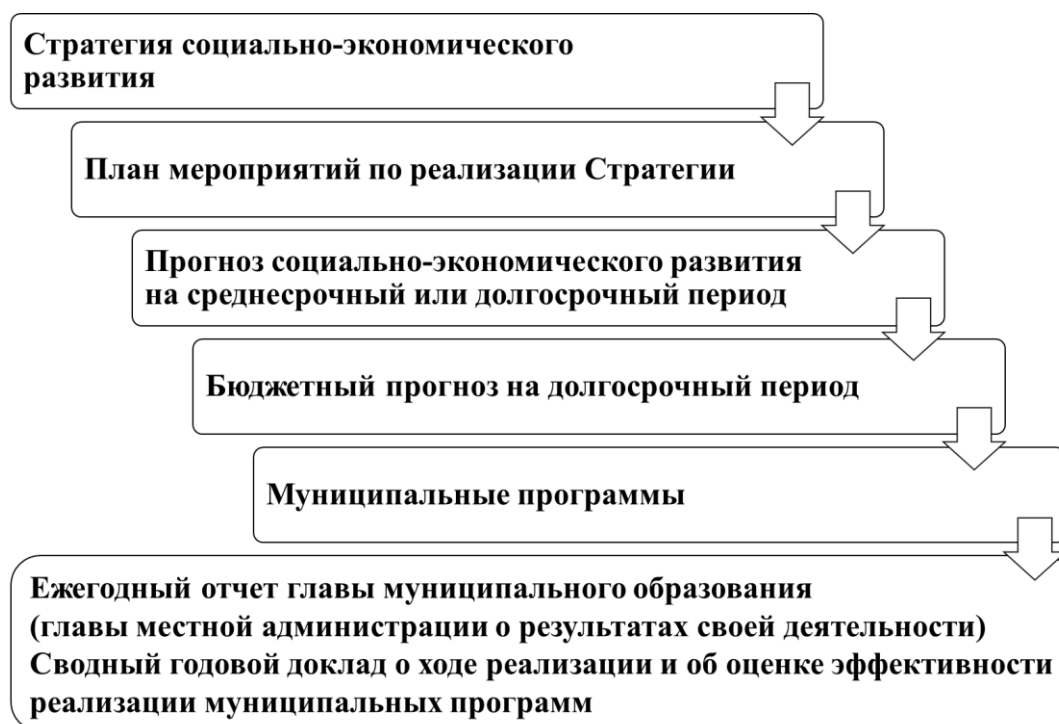
Финансовые механизмы управления нацелены на реализацию приоритетов Стратегии и предусматривают рациональное использование бюджетных средств, их концентрацию на развитие приоритетных социально-экономических направлений, а также максимальное привлечение внебюджетных источников финансирования.

Бюджетное планирование в Уватском районе осуществляется в соответствии с программно-целевым методом. Формирование расходов бюджета Уватского района осуществляется по программно-целевому методу. Бюджетные расходы исполняются по 18 муниципальным программам.

Реализация запланированных мероприятий Стратегии и Плана мероприятий по ее реализации осуществляется совместно органами государственной власти и местного самоуправления в рамках своих полномочий, через реализацию государственных и муниципальных программ, которые являются основным финансовым механизмом реализации Стратегии с учетом принципа взаимной согласованности и преемственности документов стратегического планирования, принятых и реализуемых на территории района (рис. 11).

Формирование муниципальных программ упорядочивает систему стратегического планирования. Основой формирования муниципальной программы является стратегическая цель (стратегическое целевое направление). В рамках программы должны быть предусмотрены механизмы оперативного сокращения расходных обязательств или принятия новых в случае необходимости.

Одним из принципов построения государственных и муниципальных программ является отраслевой – в одной программе отражено развитие всей отрасли, курируемой ответственными исполнителями. Проведение оценки эффективности муниципальных программ дает возможность своевременного принятия управленческих решений по их корректировке. Муниципальные программы реализуются в соответствии с приоритетными направлениями социально-экономического развития района и региона.



**Рисунок 11 – Взаимоувязанные документы стратегического планирования, разрабатываемые на уровне муниципального образования**

В настоящее время одной из приоритетных задач государства является повышение прозрачности и доступности информации об управлении общественными финансами, вовлечение граждан в обсуждение и принятие решений по вопросам местного значения, а также развитие механизмов общественного контроля. В Послании Федеральному Собранию Российской Федерации Президент поставил задачу поддерживать инициативы граждан, особенно когда речь идет о таких вопросах, как благоустройство городов и поселков, сохранение исторического облика и создание современной среды для жизни. Для этого на территории Уватского района необходимо внедрить институциональные, правовые и организационные основы механизмов инициативного бюджетирования.

Работу в рамках системы **инициативного бюджетирования** необходимо начать с выбора среди жителей муниципального образования инициативной группы, которая

рассматривает предложения по строительству или ремонту различных объектов. Эта группа решает, какая из проблем наиболее острая для населения и может быть решена благодаря инициативному бюджетированию. После отбора заявки направляются на рассмотрение конкурсной комиссии, которая ставит оценку проекту в рамках разработанной шкалы оценок.

Внедрение принципов инициативного бюджетирования будет способствовать повышению качества жизни, развитию компетенций у гражданских активистов и всего населения в целом, повышению доверия к органам местного самоуправления.

Помимо социальных достигаются следующие экономические эффекты:

- повышается эффективность расходования бюджета;
- софинансирование запускает общественный контроль.

### **Организация управления реализацией Стратегии и контроль за ходом ее реализации**

Процесс организации управления реализацией Стратегии включает контроль и мониторинг процесса выполнения стратегических мероприятий.

Целью мониторинга реализации Стратегии является комплексная оценка основных социально-экономических показателей, содержащихся в Стратегии, а также повышение эффективности деятельности участников стратегического планирования по достижению в установленные сроки запланированных показателей социально-экономического развития.

Контроль реализации Стратегии осуществляется:

1) органами администрации Уватского муниципального района, являющимися ответственными за реализацию мероприятий и достижение показателей, запланированных в Стратегии (раздел 5 «Ожидаемые результаты реализации Стратегии») путем сбора, обобщения, анализа информации о реализации мероприятий и достижении показателей, запланированных в Стратегии и подготовки по его результатам ежегодного отчета о реализации Стратегии по форме, установленной отделом экономики и стратегического развития администрации Уватского муниципального района;

2) отделом экономики и стратегического развития путем анализа сведений, содержащихся в отчетах, и подготовки сводного отчета о реализации Стратегии в срок до 01 апреля для направления главе администрации Уватского муниципального района.

Мониторинг реализации Стратегии осуществляется отделом экономики и стратегического развития путем анализа и обобщения сведений, содержащихся в отчетах о реализации Стратегии, информации об итогах социально-экономического развития Уватского района за отчетный год, отчетах о реализации муниципальных программ Уватского района за прошедший финансовый год, подготавливаемых в порядке, установленном администрацией района (табл. 10).

**Таблица 10 – Процедура мониторинга Стратегии социально-экономического развития Уватского муниципального района до 2030 года**

<b>Мероприятие</b>	<b>Срок реализации</b>	<b>Координатор</b>	<b>Ответственный исполнитель</b>	<b>Результат</b>
<ul style="list-style-type: none"> <li>• Мониторинг хода реализации Стратегии по целевым показателям</li> <li>• Анализ выполнения Плана мероприятий по ее реализации (оценка степени достижения значений целевых показателей и полноты реализации Плана мероприятий)</li> </ul>	1 раз в год (по итогам календарного года)	Отдел экономики и стратегического развития администрации Уватского муниципального района	Орган администрации Уватского муниципального района, являющийся ответственным за реализацию мероприятий и достижение показателей по направлению	Отчет о мониторинге реализации Стратегии (в составе ежегодного отчета главы)

Результаты мониторинга реализации Стратегии отражаются в ежегодных отчетах главы администрации Уватского муниципального района о результатах деятельности, которые подлежат размещению:

- на официальном сайте администрации района;
- на сайте Правительства Тюменской области.

По результатам мониторинга формируются предложения по контролю эффективности функционирования системы стратегического планирования муниципального образования и корректировке мероприятий с учетом их фактического исполнения. По итогам годового мониторинга (отчетный период – год) принимаются решения по корректировке путем внесения соответствующих изменений в План мероприятий по реализации Стратегии с целью повышения их эффективности по достижению долгосрочных стратегических целей развития Уватского района, значимости для социально-экономического развития района и необходимости их внесения в Стратегию.



## **7 Оценка финансовых ресурсов, необходимых для реализации Стратегии**

Оценка общего объема необходимых финансовых ресурсов для социально-экономического развития Уватского района представлена в табл. 11.

Оценка объема необходимых финансовых ресурсов по отдельным направлениям развития, крупным инвестиционным проектам и мероприятиям представлена в Плане мероприятий по реализации Стратегии социально-экономического развития Уватского муниципального района до 2030 г.

**Таблица 11 – Оценка финансовых ресурсов, необходимых для социально-экономического развития Уватского района на период реализации Стратегии**

№ п/п	Направление развития (Наименование цели, задачи, мероприятия)	Общий объем инвестиций, млн руб.	в т.ч. по этапам:		
			1 этап (2019 - 2021 гг.)	2 этап (2022 - 2025 гг.)	3 этап (2026 - 2030 гг.)
	<b>Целевой блок 1 «Комфортная среда для жизни»</b>	<b>7 616,2</b>	<b>510,2</b>	<b>7 099,1</b>	<b>6,8</b>
1	Цель 1. Активизация благоустройства, создание красивого и современного общественного пространства, индивидуального архитектурного облика населенных пунктов	17,0	3,4	6,8	6,8
1.1	Задача 1. Благоустройство общественных и дворовых территорий населенных пунктов Уватского района	17,0	3,4	6,8	6,8
1.2	Задача 2. Повышение комфортности среды проживания	Финансирование не определено	-	-	-
2	Цель 2. Обеспечение доступным и комфортным жильем по современным стандартам	Финансирование не определено	-	-	-
2.1	Задача 1. Ликвидация непригодного для проживания жилищного фонда, переселение граждан	Финансирование не определено	-	-	-
2.2	Задача 2. Создание условий для развития индивидуального жилищного строительства	Финансирование не определено	-	-	-
2.3	Задача 3. Содействие реализации проектов комплексного освоения территорий, предназначенных для жилищного строительства	Финансирование не определено	-	-	-
3	Цель 3. Сохранение и укрепление здоровья населения, создание условий для оказания медицинской помощи населению	Финансирование не определено	-	-	-
3.1	Задача 1. Развитие инфраструктуры и материально-технической базы учреждений здравоохранения	Финансирование не определено	-	-	-
3.2	Задача 2. Совершенствование медицинской помощи, укрепление здоровья населения	Финансирование не определено	-	-	-
4	Цель 4. Создание условий для занятий физической культурой, развитие массового спорта	2 490,3	0,0	2 490,3	0,0

№ п/п	Направление развития (Наименование цели, задачи, мероприятия)	Общий объем инвестиций, млн руб.	в т.ч. по этапам:		
			1 этап (2019 - 2021 гг.)	2 этап (2022 - 2025 гг.)	3 этап (2026 - 2030 гг.)
4.1	Задача 1. Развитие инфраструктуры и материально-технической базы для занятий физической культурой и массовым спортом	2 490,3	0,0	2 490,3	0,0
5	Цель 5. Обеспечение доступности качественного образования, соответствующего требованиям инновационного развития экономики	3 470,0	2,4	3 467,7	0,0
5.1	Задача 1. Формирование и развитие эффективного образовательного пространства	3 470,0	2,4	3 467,7	0,0
5.2	Задача 2. Инновационное и качественное развитие образования, формирование индивидуальных образовательных траекторий и социальных лифтов	Финансирование не определено	-	-	-
6	Цель 6. Создание единого культурного пространства, развитие творческого и духовно-нравственного потенциала	1 077,4	1,5	1 075,9	0,0
6.1	Задача 1. Развитие учреждений культуры, расширение спектра услуг, повышение качества и доступности предоставляемых ими услуг	1 077,4	1,5	1 075,9	0,0
6.2	Задача 2. Вовлечение жителей в культурную жизнь района, создание условий для реализации творческого потенциала и гражданской самореализации населения	Финансирование не определено	-	-	-
7	Цель 7. Обеспечение безопасности жизнедеятельности населения	561,5	503,0	58,5	0,0
7.1	Задача 1. Защита населения и территорий от чрезвычайных ситуаций, обеспечение пожарной безопасности	561,5	503,0	58,5	0,0
7.2	Задача 2. Совершенствование системы социальной профилактики правонарушений, правовой грамотности и правосознания граждан	Финансирование не определено	-	-	-
	<b>Целевой блок 2 «Развитие экономики района как постоянного места работы жителей»</b>	<b>495 780,6</b>	<b>135 327,6</b>	<b>180 705,0</b>	<b>179 748,0</b>
8	Цель 8. Развитие кластера нефтедобычи, нефтепереработки и нефтесервиса и лесопромышленного кластера Тюменской области	495 470,2	135 017,2	180 705,0	179 748,0
8.1	Задача 1. Освоение месторождений углеводородов, развитие нефтепереработки на территории района	486 268,0	125 815,0	180 705,0	179 748,0

№ п/п	Направление развития (Наименование цели, задачи, мероприятия)	Общий объем инвестиций, млн руб.	в т.ч. по этапам:		
			1 этап (2019 - 2021 гг.)	2 этап (2022 - 2025 гг.)	3 этап (2026 - 2030 гг.)
8.2	Задача 2. Развитие лесопромышленного комплекса	9 202,2	9 202,2	0,0	0,0
9	Цель 9. Формирование агропромышленного комплекса, развитие кооперации, малых форм хозяйствования и самозанятости	18,4	18,4	0,0	0,0
9.1	Задача 1. Реализация инвестиционных проектов в области производства и переработки сельскохозяйственной продукции и рыбы	18,4	18,4	0,0	0,0
9.2	Задача 2. Поддержка малых форм хозяйствования и развитие сельхозкооперации	Финансирование не определено	-	-	-
10	Цель 10. Развитие туризма для роста малого и среднего предпринимательства	Финансирование не определено	-	-	-
10.1	Задача 1. Развитие туристской инфраструктуры района	Финансирование не определено	-	-	-
10.2	Задача 2. Содействие разработке туристских продуктов, создание реестра туристских объектов и маршрутов	Финансирование не определено	-	-	-
11	Цель 11. Развитие других приоритетных отраслей экономики района	41,0	41,0	0,0	0,0
11.1	Задача 1. Развитие добычи и переработки общераспространенных полезных ископаемых (торф, сапропель, песок, глина)	41,0	41,0	0,0	0,0
12	Цель 12. Создание условий для привлечения инвестиций	Финансирование не определено	-	-	-
12.1	Задача 1. Обеспечение эффективной системы поддержки инвестиционной деятельности	Финансирование не определено	-	-	-
13	Цель 13. Развитие малого и среднего предпринимательства	10,9	10,9	0,0	0,0
13.1	Задача 1. Поддержка предпринимательской активности в приоритетных направлениях развития района	10,9	10,9	0,0	0,0
13.2	Задача 2. Стимулирование предпринимательской активности населения	Финансирование не определено	-	-	-
14	Цель 14. Сохранение экологического баланса территории	240,1	240,1	0,0	0,0

№ п/п	Направление развития (Наименование цели, задачи, мероприятия)	Общий объем инвестиций, млн руб.	в т.ч. по этапам:		
			1 этап (2019 - 2021 гг.)	2 этап (2022 - 2025 гг.)	3 этап (2026 - 2030 гг.)
14.1	Задача 1. Активизация природоохранной деятельности, организация природовосстановительной деятельности	240,1	240,1	0,0	0,0
	<b>Целевой блок 3 «Активное развитие инфраструктуры»</b>	<b>8 071,2</b>	<b>439,1</b>	<b>7 632,1</b>	<b>0,0</b>
15	Цель 15. Развитие транспортной инфраструктуры	1 479,9	364,6	1 115,3	0,0
15.1	Задача 1. Строительство и реконструкция автомобильных дорог	998,1	0,0	998,1	0,0
15.2	Задача 2. Развитие транзитного потенциала Уватского района	481,8	364,6	117,2	0,0
16	Цель 16. Развитие коммунальной инфраструктуры, энергосбережение	6 585,7	68,9	6 516,9	0,0
16.1	Задача 1. Строительство и реконструкция объектов энергетики и коммунального комплекса	6 585,7	68,9	6 516,9	0,0
16.2	Задача 2. Внедрение энергосберегающих технологий и экологических инноваций в ЖКХ	Финансирование не определено	0,0	0,0	0,0
17	Цель 17. Внедрение современных электронных технологий	2,0	2,0	0,0	0,0
17.1	Задача 1. Развитие информационно-коммуникационной инфраструктуры района, электронного муниципалитета	2,0	2,0	0,0	0,0
18	Цель 18. Совершенствование местного самоуправления	3,6	3,6	0,0	0,0
18.1	Задача 1. Повышение эффективности и открытости деятельности органов местного самоуправления Уватского района	3,6	3,6	0,0	0,0
18.2	Задача 2. Повышение эффективности управления муниципальными финансами, эффективности использования земельных ресурсов и муниципального имущества	Финансирование не определено	0,0	0,0	0,0
	<b>Итого</b>	<b>511 468,0</b>	<b>136 276,9</b>	<b>195 436,3</b>	<b>179 754,8</b>

## **8 Перечень муниципальных программ (существующих и новых), необходимых для реализации Стратегии. Предложения по участию в государственных программах Тюменской области**

На основании того, что Стратегия разрабатывается как документ, встраиваемый в существующую систему документов стратегического планирования Уватского муниципального района, при разработке Стратегии учитывался комплекс из 18 реализуемых на территории района муниципальных программ:

- 1) «Строительство, реконструкция и капитальный ремонт объектов муниципальной собственности в Уватском муниципальном районе на 2019 – 2021 годы»;
- 2) «Основные направления градостроительной политики в Уватском муниципальном районе на 2019-2021 годы»;
- 3) «Основные направления стратегического развития инвестиционной деятельности, малого и среднего предпринимательства в Уватском муниципальном районе на 2019-2021 годы»;
- 4) «Создание условий для предоставления транспортных услуг населению и организация транспортного обслуживания по муниципальным маршрутам регулярных перевозок в границах Уватского муниципального района на 2019-2021 годы»;
- 5) «Основные направления дорожной деятельности в Уватском муниципальном районе на 2019-2021 годы»;
- 6) «Основные направления развития образования Уватского муниципального района на 2019-2021 годы»;
- 7) «Основные направления развития жилищно-коммунального хозяйства Уватского муниципального района на 2019-2021 годы»;
- 8) «Развитие малых форм хозяйствования в сельскохозяйственной отрасли Уватского муниципального района на 2019-2021 годы»;
- 9) «Улучшение условий и охраны труда в Уватском муниципальном районе на 2019-2021 годы»;
- 10) «Экономическое и социальное развитие коренных малочисленных народов Севера, проживающих на территории Уватского муниципального района на 2019-2021 годы»;
- 11) «Основные направления развития физической культуры и спорта, молодежной политики в Уватском муниципальном районе на 2019 – 2021 годы»;
- 12) «Основные направления развития культуры в Уватском муниципальном районе на 2019-2021 годы»;
- 13) «Переселение граждан из непригодных для проживания жилых помещений и многоквартирных домов, признанных аварийными и подлежащими сносу на 2019-2021 годы»;
- 14) «Социальная поддержка населения Уватского района на 2019-2021 годы»;
- 15) «Обеспечение безбарьерной среды жизнедеятельности и социальной интеграции инвалидов в Уватском муниципальном районе на 2019-2021 годы»;
- 16) «Основные направления развития туризма в Уватском муниципальном районе на 2019 – 2021 годы»;
- 17) «Развитие торговли в Уватском муниципальном районе на 2019-2021 годы»;
- 18) «Основные направления деятельности по реализации государственной политики в сферах национальных, государственно-конфессиональных и общественно-политических отношений и профилактике экстремистских проявлений на территории Уватского муниципального района на 2019-2021 годы».

Цели, задачи, мероприятия действующих муниципальных программ в целом соответствуют стратегическим направлениям, целям и задачам долгосрочного социально-экономического развития Уватского района, сформированным в Стратегии.

В соответствии с принципами преемственности и непрерывности стратегического планирования, План мероприятий по реализации Стратегии социально-экономического развития Уватского района до 2030 года должен включать как уже реализуемые

запланированные мероприятия муниципальных программ, так и мероприятия, предлагаемые к реализации. Подробный перечень мероприятий и инвестиционных проектов, включающий как утвержденные и согласованные мероприятия, так и новые мероприятия, и инвестиционные проекты, с привязкой к срокам и ответственным исполнителям представлен в Плане мероприятий по реализации Стратегии социально-экономического развития Уватского района до 2030 года.

Механизм реализации Стратегии включает в себя организацию планомерной работы по внесению изменений в части мероприятий действующих муниципальных программ, разработке новых муниципальных программ по реализации целевых направлений Стратегии и по участию в государственных программах Тюменской области (табл. 12).

**В соответствии с целями и приоритетами социально-экономического развития администрация Уватского района совместно с главами сельских поселений необходимо разработать следующие муниципальные программы:**

- **Муниципальная программа «Благоустройство территории Уватского муниципального района»;**
- **Муниципальная программа «Ведение землеустройства и рационального использования земельных ресурсов в Уватском муниципальном районе»;**
- **Муниципальная программа «Обеспечение экологической безопасности в Уватском муниципальном районе»;**
- **Муниципальная программа «Развитие информационного общества в Уватском муниципальном районе»;**
- **Муниципальная программа «Муниципальное управление в Уватском муниципальном районе».**

**Таблица 12 – Реализация Стратегии Уватского района посредством муниципальных программ и участия в государственных программах Тюменской области, национальных и региональных проектах**

№ п/п	Стратегическая цель	Существующие муниципальные программы	Новые муниципальные программы	Участие в государственных программах Тюменской области	Национальные, федеральные проекты, реализуемые в Тюменской области, региональные проекты
1	Активизация благоустройства, создание красивого, современного и безопасного общественного пространства, индивидуального архитектурного облика населенных пунктов	<ul style="list-style-type: none"> <li>• «Основные направления градостроительной политики в Уватском муниципальном районе»</li> <li>• «Строительство, реконструкция и капитальный ремонт объектов муниципальной собственности в Уватском муниципальном районе»</li> </ul>	<ul style="list-style-type: none"> <li>• «Благоустройство территории Уватского муниципального района»</li> <li>• «Ведение землеустройства и рационального использования земельных ресурсов в Уватском муниципальном районе»</li> </ul>	-	<ul style="list-style-type: none"> <li>• Национальный проект «Жилье и городская среда»</li> <li>• Региональный проект «Формирование комфортной городской среды»</li> </ul>
2	Обеспечение доступным и комфортным жильем по современным стандартам	<ul style="list-style-type: none"> <li>• «Переселение граждан из непригодных для проживания жилых помещений и многоквартирных домов, признанных аварийными и подлежащими сносу»</li> <li>• «Строительство, реконструкция и капитальный ремонт объектов муниципальной</li> </ul>	-	<ul style="list-style-type: none"> <li>• «Развитие жилищного строительства»</li> </ul>	<ul style="list-style-type: none"> <li>• Национальный проект «Жилье и городская среда»</li> <li>• Региональный проект «Обеспечение устойчивого сокращения непригодного для проживания жилищного фонда»</li> <li>• Региональный проект «Жилье»</li> </ul>



№ п/п	Стратегическая цель	Существующие муниципальные программы	Новые муниципальные программы	Участие в государственных программах Тюменской области	Национальные, федеральные проекты, реализуемые в Тюменской области, региональные проекты
		собственности в Уватском муниципальном районе»			
3	Сохранение и укрепление здоровья населения, создание условий для оказания медицинской помощи населению	-	-	<ul style="list-style-type: none"> <li>• «Развитие здравоохранения»</li> </ul>	<ul style="list-style-type: none"> <li>• Национальный проект «Здравоохранение»</li> <li>• Региональный проект «Борьба с онкологическими заболеваниями»</li> <li>• Региональный проект «Борьба с сердечно-сосудистыми заболеваниями»</li> <li>• Региональный проект развитие детского здравоохранения, включая создание современной инфраструктуры оказания медицинской помощи детям»</li> <li>• Региональный проект «Обеспечение медицинских организаций системы здравоохранения квалифицированными кадрами»</li> </ul>

№ п/п	Стратегическая цель	Существующие муниципальные программы	Новые муниципальные программы	Участие в государственных программах Тюменской области	Национальные, федеральные проекты, реализуемые в Тюменской области, региональные проекты
					<ul style="list-style-type: none"> <li>• Региональный проект «Развитие экспорта медицинских услуг»</li> <li>• Региональный проект «Развитие первично медико-санитарной помощи»</li> <li>• Региональный проект «Создание единого цифрового контура в здравоохранении на основе единой государственной информационной системы в сфере здравоохранения (ЕГИСЗ)»</li> <li>• Региональный проект «Цифровые технологии»</li> </ul>
4	Создание условий для занятий физической культурой, развитие массового спорта	<ul style="list-style-type: none"> <li>• «Основные направления развития физической культуры и спорта, молодежной политики в Уватском муниципальном районе»</li> <li>• «Строительство, реконструкция и</li> </ul>	-	<ul style="list-style-type: none"> <li>• «Развитие физической культуры, спорта и дополнительного образования»</li> </ul>	<ul style="list-style-type: none"> <li>• Национальный проект «Демография»</li> <li>• Региональный проект «Спорт – норма жизни»</li> <li>• Региональный проект «Цифровые технологии»</li> </ul>

№ п/п	Стратегическая цель	Существующие муниципальные программы	Новые муниципальные программы	Участие в государственных программах Тюменской области	Национальные, федеральные проекты, реализуемые в Тюменской области, региональные проекты
		капитальный ремонт объектов муниципальной собственности в Уватском муниципальном районе»			
5	Обеспечение доступности качественного образования, соответствующего требованиям инновационного развития экономики	<ul style="list-style-type: none"> <li>• «Основные направления развития образования Уватского муниципального района»</li> <li>• «Строительство, реконструкция и капитальный ремонт объектов муниципальной собственности в Уватском муниципальном районе»</li> </ul>	-	<ul style="list-style-type: none"> <li>• «Развитие физической культуры, спорта и дополнительного образования»</li> </ul>	<ul style="list-style-type: none"> <li>• Национальный проект «Образование»</li> <li>• Региональный проект «Современная школа»</li> <li>• Региональный проект «Успех каждого ребенка»</li> <li>• Региональный проект «Поддержка семей, имеющих детей»</li> <li>• Региональный проект «Цифровая образовательная среда»</li> <li>• Региональный проект «Учитель будущего»</li> <li>• Региональный проект «Повышение конкурентоспособности профессионального образования»</li> <li>• Региональный проект «Социальная активность»</li> </ul>

№ п/п	Стратегическая цель	Существующие муниципальные программы	Новые муниципальные программы	Участие в государственных программах Тюменской области	Национальные, федеральные проекты, реализуемые в Тюменской области, региональные проекты
					<ul style="list-style-type: none"> <li>• Региональный проект «Цифровые технологии»</li> </ul>
6	Создание единого культурного пространства, развитие творческого и духовно-нравственного потенциала	<ul style="list-style-type: none"> <li>• «Основные направления развития культуры в Уватском муниципальном районе»</li> <li>• «Строительство, реконструкция и капитальный ремонт объектов муниципальной собственности в Уватском муниципальном районе»</li> </ul>	-	<ul style="list-style-type: none"> <li>• «Развитие культуры»</li> <li>• «Сохранение и использование объектов культурного наследия»</li> </ul>	<ul style="list-style-type: none"> <li>• Национальный проект «Культура»</li> <li>• Региональный проект «Культурная среда»</li> <li>• Региональный проект «Творческие люди»</li> <li>• Региональный проект «Цифровая культура»</li> </ul>
7	Обеспечение безопасности жизнедеятельности населения	<ul style="list-style-type: none"> <li>• «Основные направления деятельности по реализации государственной политики в сферах национальных, государственно-конфессиональных и общественно-политических отношений и профилактике экстремистских</li> </ul>	-	<ul style="list-style-type: none"> <li>• «Реализация государственной национальной политики»</li> <li>• «Защита населения и территорий от чрезвычайных ситуаций, обеспечение пожарной безопасности и безопасности людей на водных объектах»</li> </ul>	<ul style="list-style-type: none"> <li>• Региональный проект «Безопасность дорожного движения»</li> </ul>

№ п/п	Стратегическая цель	Существующие муниципальные программы	Новые муниципальные программы	Участие в государственных программах Тюменской области	Национальные, федеральные проекты, реализуемые в Тюменской области, региональные проекты
		проявлений на территории Уватского муниципального района»		<ul style="list-style-type: none"> <li>• «Повышение безопасности дорожного движения»</li> <li>• «Профилактика правонарушений»</li> </ul>	
8	Развитие кластера нефтедобычи, нефтепереработки и нефтесервиса и лесопромышленного кластера Тюменской области	<ul style="list-style-type: none"> <li>• «Основные направления стратегического развития инвестиционной деятельности, малого и среднего предпринимательства в Уватском муниципальном районе»</li> </ul>	-	<ul style="list-style-type: none"> <li>• «Развитие промышленности и инвестиционной деятельности</li> <li>• «Повышение конкурентоспособности экономики»</li> <li>• «Недропользование и охрана окружающей среды»</li> <li>• «Развитие лесного комплекса»</li> </ul>	<ul style="list-style-type: none"> <li>• Национальный проект «Цифровая экономика Российской Федерации»</li> <li>• Региональный проект «Информационная инфраструктура»</li> <li>• Региональный проект «Кадры для цифровой экономики»</li> <li>• Региональный проект «Информационная безопасность»</li> <li>• Региональный проект «Цифровые технологии»</li> </ul>
9	Формирование агропромышленного комплекса, развитие кооперации, малых форм хозяйствования и самозанятости	<ul style="list-style-type: none"> <li>• «Развитие малых форм хозяйствования в сельскохозяйственной отрасли Уватского муниципального района»</li> <li>• «Экономическое и социальное развитие</li> </ul>	-	<ul style="list-style-type: none"> <li>• «Развитие агропромышленного комплекса»</li> <li>• «Повышение конкурентоспособности экономики»</li> </ul>	<ul style="list-style-type: none"> <li>• Национальный проект «Малое и среднее предпринимательство и поддержка индивидуальной предпринимательской инициативы»</li> </ul>

№ п/п	Стратегическая цель	Существующие муниципальные программы	Новые муниципальные программы	Участие в государственных программах Тюменской области	Национальные, федеральные проекты, реализуемые в Тюменской области, региональные проекты
		коренных малочисленных народов Севера, проживающих на территории Уватского муниципального района»			<ul style="list-style-type: none"> <li>• Национальный проект «Цифровая экономика Российской Федерации»</li> <li>• Региональный проект «Создание системы поддержки фермеров и развитие сельской кооперации»</li> <li>• Региональный проект «Экспорт продукции АПК»</li> <li>• Региональный проект «Цифровые технологии»</li> </ul>
10	Развитие туризма для роста малого и среднего предпринимательства	<ul style="list-style-type: none"> <li>• «Основные направления развития туризма в Уватском муниципальном районе»</li> <li>• «Основные направления стратегического развития инвестиционной деятельности, малого и среднего предпринимательства в Уватском муниципальном районе»</li> </ul>	-	<ul style="list-style-type: none"> <li>• «Развитие внутреннего и въездного туризма»</li> </ul>	-

№ п/п	Стратегическая цель	Существующие муниципальные программы	Новые муниципальные программы	Участие в государственных программах Тюменской области	Национальные, федеральные проекты, реализуемые в Тюменской области, региональные проекты
11	Развитие других приоритетных отраслей экономики района	<ul style="list-style-type: none"> <li>• «Основные направления стратегического развития инвестиционной деятельности, малого и среднего предпринимательства в Уватском муниципальном районе»</li> </ul>	<ul style="list-style-type: none"> <li>• «Ведение землеустройства и рационального использования земельных ресурсов в Уватском муниципальном районе»</li> </ul>	<ul style="list-style-type: none"> <li>• «Развитие промышленности и инвестиционной деятельности</li> <li>• «Повышение конкурентоспособности экономики»</li> <li>• «Развитие имущественного комплекса»</li> </ul>	<ul style="list-style-type: none"> <li>• Национальный проект «Цифровая экономика Российской Федерации»</li> <li>• Национальный проект «Международная кооперация и экспорт»</li> <li>• Региональный проект «Информационная инфраструктура»</li> <li>• Региональный проект «Кадры для цифровой экономики»</li> <li>• Региональный проект «Информационная безопасность»</li> <li>• Региональный проект «Цифровые технологии»</li> <li>• Региональный проект «Системные меры поддержки международной кооперации и экспорт»</li> </ul>
12	Создание условий для привлечения инвестиций	<ul style="list-style-type: none"> <li>• «Основные направления стратегического развития инвестиционной</li> </ul>	<ul style="list-style-type: none"> <li>• «Ведение землеустройства и рационального использования земельных ресурсов в</li> </ul>	<ul style="list-style-type: none"> <li>• «Развитие промышленности и инвестиционной деятельности»</li> </ul>	-

№ п/п	Стратегическая цель	Существующие муниципальные программы	Новые муниципальные программы	Участие в государственных программах Тюменской области	Национальные, федеральные проекты, реализуемые в Тюменской области, региональные проекты
		деятельности, малого и среднего предпринимательства в Уватском муниципальном районе»	Уватском муниципальном районе»	<ul style="list-style-type: none"> <li>• «Развитие имущественного комплекса»</li> </ul>	
13	Развитие малого и среднего предпринимательства	<ul style="list-style-type: none"> <li>• «Основные направления стратегического развития инвестиционной деятельности, малого и среднего предпринимательства в Уватском муниципальном районе»</li> <li>• «Развитие торговли в Уватском муниципальном районе»</li> </ul>	<ul style="list-style-type: none"> <li>• «Ведение землеустройства и рационального использования земельных ресурсов в Уватском муниципальном районе»</li> </ul>	<ul style="list-style-type: none"> <li>• «Развитие малого и среднего предпринимательства и научно-инновационной сферы»</li> </ul>	<ul style="list-style-type: none"> <li>• Национальный проект «Малое и среднее предпринимательство и поддержка индивидуальной предпринимательской инициативы»</li> <li>• Региональный проект «Улучшение условий ведения предпринимательской деятельности»</li> <li>• Региональный проект «Расширение доступа объектов МСП к финансовым ресурсам, в т.ч. льготному финансированию»</li> <li>• Региональный проект «Акселерация субъектов МСП»</li> </ul>



№ п/п	Стратегическая цель	Существующие муниципальные программы	Новые муниципальные программы	Участие в государственных программах Тюменской области	Национальные, федеральные проекты, реализуемые в Тюменской области, региональные проекты
					<ul style="list-style-type: none"> <li>• Региональный проект «Популяризация предпринимательства»</li> </ul>
14	Сохранение экологического баланса территории, рациональное природопользование	-	<ul style="list-style-type: none"> <li>• «Обеспечение экологической безопасности в Уватском муниципальном районе»</li> </ul>	<ul style="list-style-type: none"> <li>• «Недропользование и охрана окружающей среды»</li> <li>• «Защита населения и территорий от чрезвычайных ситуаций, обеспечение пожарной безопасности и безопасности людей на водных объектах»</li> </ul>	<ul style="list-style-type: none"> <li>• Национальный проект «Экология»</li> <li>• Региональный проект «Чистая страна»</li> <li>• Региональный проект «Сохранение уникальных водных объектов»</li> <li>• Региональный проект «Сохранение лесов»</li> </ul>
15	Развитие транспортной инфраструктуры	<ul style="list-style-type: none"> <li>• «Основные направления дорожной деятельности в Уватском муниципальном районе»</li> <li>• «Создание условий для предоставления транспортных услуг населению и организация транспортного обслуживания по муниципальным маршрутам регулярных</li> </ul>	<ul style="list-style-type: none"> <li>• «Ведение землеустройства и рационального использования земельных ресурсов в Уватском муниципальном районе»</li> </ul>	<ul style="list-style-type: none"> <li>• «Развитие транспортной инфраструктуры»</li> </ul>	<ul style="list-style-type: none"> <li>• Национальный проект «Безопасные и качественные автомобильные дороги»</li> <li>• Региональный проект «Дорожная сеть»</li> <li>• Региональный проект «Общесистемные меры развития дорожного хозяйства»</li> <li>• Региональный проект «Безопасность дорожного движения»</li> </ul>

№ п/п	Стратегическая цель	Существующие муниципальные программы	Новые муниципальные программы	Участие в государственных программах Тюменской области	Национальные, федеральные проекты, реализуемые в Тюменской области, региональные проекты
		<p>перевозок в границах Уватского муниципального района»</p> <ul style="list-style-type: none"> <li>• «Строительство, реконструкция и капитальный ремонт объектов муниципальной собственности в Уватском муниципальном районе»</li> </ul>			
16	Развитие коммунальной инфраструктуры, энергосбережение и экологическая безопасность	<ul style="list-style-type: none"> <li>• «Основные направления развития жилищно-коммунального хозяйства Уватского муниципального района»</li> <li>• «Строительство, реконструкция и капитальный ремонт объектов муниципальной собственности в Уватском муниципальном районе»</li> </ul>	-	<ul style="list-style-type: none"> <li>• «Развитие жилищно-коммунального хозяйства»</li> </ul>	<ul style="list-style-type: none"> <li>• Национальный проект «Цифровая экономика Российской Федерации»</li> <li>• Национальный проект «Жилье и городская среда»</li> <li>• Национальный проект «Экология»</li> <li>• Региональный проект «Комплексная система обращения с твердыми коммунальными отходами»</li> <li>• Региональный проект «Чистая вода»</li> </ul>

№ п/п	Стратегическая цель	Существующие муниципальные программы	Новые муниципальные программы	Участие в государственных программах Тюменской области	Национальные, федеральные проекты, реализуемые в Тюменской области, региональные проекты
					<ul style="list-style-type: none"> <li>• Региональный проект «Цифровые технологии»</li> </ul>
17	Развитие информационного общества (информационно-коммуникационной инфраструктуры)	-	<ul style="list-style-type: none"> <li>• «Развитие информационного общества в Уватском муниципальном районе»</li> </ul>	<ul style="list-style-type: none"> <li>• «Развитие информатизации»</li> </ul>	<ul style="list-style-type: none"> <li>• Национальный проект «Цифровая экономика Российской Федерации»</li> <li>• Региональный проект «Информационная инфраструктура»</li> <li>• Региональный проект «Кадры для цифровой экономики»</li> <li>• Региональный проект «Информационная безопасность»</li> <li>• Региональный проект «Цифровые технологии»</li> <li>• Региональный проект «Цифровое государственное Управление»</li> </ul>
18	Совершенствование местного самоуправления	<ul style="list-style-type: none"> <li>• «Основные направления градостроительной политики в Уватском муниципальном районе»</li> </ul>	<ul style="list-style-type: none"> <li>• «Муниципальное управление в Уватском муниципальном районе»</li> </ul>	-	-



## **Приложение 1. Сценарии развития Уватского района до 2030 года, сравнение и выбор стратегических альтернатив**

Сценарии социально-экономического развития Уватского района формируются для обоснования различных вариантов развития района в зависимости от воздействия внешних и внутренних факторов, современных глобальных и региональных трендов в увязке с проектом Стратегии социально-экономического развития Тюменской области до 2030 года, иными документами стратегического планирования регионального и федерального уровня. При этом учитываются цели и задачи долгосрочного развития Уватского района, тенденции, выявленные по результатам социально-экономической диагностики района.

Для оценки перспектив развития Уватского района сформированы три сценария социально-экономического развития района до 2030 года:

- инерционный сценарий;
- базовый сценарий;
- оптимистичный сценарий.

Перечисленные сценарии соответствуют сценариям, рассматриваемым в проекте Стратегии социально-экономического развития Тюменской области до 2030 года, а также взаимоувязаны с Прогнозом социально-экономического развития Российской Федерации на период до 2024 гг.

Сравнительный анализ оценки степени достижения ожидаемых результатов по разработанным сценариям будет являться обоснованием выбора базового сценария развития, который войдет в проект Стратегии.

### **Общие положения и принципы разработки сценариев**

Разработка сценариев социально-экономического развития Уватского района основывалась на следующих основных принципах:

- системность – взаимоувязанность и согласованность с планами и программами развития муниципального образования, региона;
- непрерывность – корректировка трендов по мере поступления новых данных с учетом изменения социально-экономической ситуации в муниципальном образовании, регионе;
- адекватность – максимальное приближение к реальной действительности, тенденциям, закономерностям;
- обоснованность – разработка с помощью научных методов с учетом закономерностей социально-экономического развития территории и влияния внешних и внутренних факторов;
- согласованность – взаимосвязанность и согласованность между различными блоками сценариев;
- многовариантность, альтернативность – разработка несколько вариантов с учетом влияния внешних и внутренних факторов;
- оптимальность – выбор наилучшего варианта из альтернативных.

Основные гипотезы и допущения, заложенные в сценариях социально-экономического развития Уватского района и использованные при оценке основных показателей развития:

1. Сценарии рассматриваются как варианты реализации единого дерева целей развития, характеризующиеся разным выполнением мероприятий по социально-экономическому развитию и разной степенью достижения целевых ориентиров (показателей) с учетом влияния внешних и внутренних факторов.

2. Площадь земель в границах территории района принимается постоянной по всем сценариям в течение всего периода прогнозирования.

3. В данной сценарной модели принято допущение о том, что все сценарии предусматривают общие тенденции, видение и проекты по развитию социальной сферы

Уватского района, т. к. функционирование отраслей социальной сферы менее подвержено влиянию внешних факторов, чем экономическая сфера, и ее развитие планируется независимо от рыночной конъюнктуры и состояния основных отраслей экономики.

Для каждого сценария сформирована прогнозная оценка основных параметров развития в зависимости от сочетания воздействия различных факторов.

## **1 Инерционный сценарий развития (сценарий № 1)**

**Инерционный сценарий развития** – сценарий ресурсных ограничений.

Инерционный сценарий предполагает сохранение существующих тенденций развития, структуры экономики и основных показателей социальной сферы, не предусматривает значительных изменений подхода к управлению развитием района. Данный сценарий не предполагает ускорения темпов экономического роста (возможно временное ухудшение положения в зависимости от влияния внешних факторов, либо умеренные темпы роста экономики за счет дальнейшего развития современного уровня специализации и традиционных секторов без их существенной структурной перестройки, в том числе из-за невысокого инвестиционного спроса), развитие идет по «стандартным» инерционным трендам, ресурсные ограничения не преодолеваются.

В рамках данного сценария будут реализованы проекты, которые запланированы в рамках действующих государственных и муниципальных программ. Предусмотрена реализация инвестиционных проектов по освоению месторождений углеводородов, развитию нефтепереработки на территории Уватского района, запланированных к реализации и реализуемых в настоящее время ПАО «НК «Роснефть» и ПАО «Сургутнефтегаз», в т.ч.:

- развитие Уватского промышленного узла, развитие нефтедобывающей инфраструктуры в Уватском районе;
- создание нефтедобывающей инфраструктуры, вовлечение в разработку новых месторождений углеводородного сырья в Уватском районе.

Новые крупные инвестиционные проекты и предложения, определяющие уровень экономической активности на территории Уватского района на долгосрочную перспективу, будут единичны, начало реализации запланировано на долгосрочную перспективу и в большей степени будет зависеть от внешних факторов (текущая экономическая конъюнктура в системообразующих отраслях), а также от имеющихся ограничений роста (территориальные диспропорции развития, отсутствие или высокий износ инфраструктуры).

Основные условия (влияющие внешние и внутренние факторы) инерционного сценария развития Уватского района и влияние на основные критерии выбора стратегических альтернатив:

- Демографические показатели – сохранение сложившихся демографических тенденций в краткосрочной перспективе. При сохранении существующих тенденций изменения рождаемости и смертности, а также при прогнозируемом ежегодном увеличении естественного прироста и отрицательном сальдо миграции численность населения Уватского района незначительно увеличится и к 2030 г. составит 19,6 тыс. чел.

- Занятость и безработица – отсутствие активных мер и инвестиций, направленных на диверсификацию экономики района, а также на создание новых рабочих мест, с учетом сохранения текущей тенденции приведет к 2030 г. к незначительному увеличению среднегодовой численности работающих и незначительному снижению численности официально зарегистрированных безработных.

- Промышленность – объем отгруженных товаров собственного производства, выполненных работ и услуг собственными силами организаций (без субъектов малого предпринимательства) запланирован с учетом инфляции и сохранения существующих тенденций изменения физических объемов производства.

В среднем ежегодные показатели роста отраслей экономики района в преобладающем большинстве будут иметь фактические значения, отражающие только влияние инфляционных

процессов без качественного роста либо с минимальным приростом, что обусловлено отсутствием реализации проектов, направленных на диверсификацию экономики.

- Малый и средний бизнес – оборот малых предприятий будет изменяться в пределах прогнозируемого уровня инфляции, структура видов экономической деятельности в секторе малого и среднего бизнеса не претерпит существенных изменений, основным видом деятельности малых и средних предприятий, по-прежнему будет выступать торговля. При этом будет наблюдаться существенное увеличение конкуренции со стороны крупных сетевых компаний.

- Розничная торговля – при отсутствии роста реальных денежных доходов населения развитие розничной торговли также будет изменяться в пределах прогнозируемого уровня инфляции, соответственно, более низкие темпы роста доходов обуславливают низкие темпы роста потребительского спроса.

- Доходы и расходы местного бюджета – процесс формирования целостной системы управления муниципальными финансами позволит сохранить на текущем уровне тенденции формирования бюджета района, который характеризуется дефицитом денежных средств, низкой степенью обеспеченности собственными доходами и высокой зависимостью от вышестоящего бюджета. Сохранится высокая доля субсидий и низкая доходная налоговая база в структуре собственных доходов, низкая доходная база по местным налогам.

- Экологическая ситуация – сохранение сложившихся тенденций по ухудшению экологической обстановки в районе, обусловленные увеличением объема выбросов вредных веществ в атмосферный воздух от стационарных источников загрязнения, неэффективной системой сбора, вывоза и утилизации бытовых отходов. В рамках данного сценария запланировано выявление и ликвидация несанкционированных свалок, в том числе вблизи дорог, захламленных участков с последующей рекультивацией территории, поддержка предприятий, реализующих мероприятия в сфере экологической безопасности, реализация мероприятий по охране, защите и воспроизводству лесов на территории района.

- Инвестиции – изменение объема инвестиций запланировано в рамках сложившихся трендов в пределах прогнозируемого уровня инфляции с учетом частичной реализации запланированных инвестиционных проектов в более долгосрочной перспективе за счет прогнозируемого технологического отставания при отсутствии базы реализации масштабных проектов по развитию, прогнозируется сокращение инвестиционной активности в промышленном производстве.

Инерционный сценарий развития предполагает развитие экономики района в рамках деятельности хозяйствующих субъектов и долгосрочные проекты, что не требует значительного расширения перечня инфраструктурных проектов. В рамках данного сценария предусмотрено:

- реализация инвестиционного проекта по развитию лесоперерабатывающего предприятия, расширение ассортимента продукции в п. Муген Сорового сельского поселения;

- реализация инвестиционного проекта по организации цеха по производству поддонов в д. Уки Укинского сельского поселения;

- реализация инвестиционного проекта по разведению племенного скота (племенной завод «Уватский ангус») в д. Остров Ивановского сельского поселения;

- реализация инвестиционного проекта по разведению племенного скота мясного направления (КРС) в с. Осинник, урочище Кошелево;

- реализация инвестиционного проекта по созданию животноводческой фермы в с. Демьянское, урочище Мурза;

- реализация инвестиционного проекта по строительству производственной базы по выпуску керамзитобетонных блоков в Уватском сельском поселении.

В долгосрочной перспективе возможна частичная реализация инвестиционных проектов, предусмотренных базовым сценарием развития.

Таким образом, в соответствии с показателями инерционного сценария положительные изменения в социально-экономическом развитии Уватского района незначительны и будут

происходить медленными темпами. В среднем ежегодные показатели роста отраслей экономики района в преобладающем большинстве будут иметь фактические значения, отражающие только влияние инфляционных процессов без качественного роста, либо с минимальным приростом. Неблагоприятное развитие общероссийских внешних условий усилит негативное влияние на экономическую динамику Уватского района, обуславливая невысокие внешние стимулы для роста и нарастание уровня износа основных производственных фондов.

Преимущества инерционного сценария:

- отсутствие высоких бюджетных расходов;
- сохранение имеющейся структуры промышленности с преобладающей долей нефтедобывающей промышленности.

Недостатки инерционного сценария:

- незначительное увеличение численности постоянного населения Уватского района за счет влияния неблагоприятных демографических тенденций;
- снижение конкурентоспособности экономики района;
- отставание в уровне и качестве жизни населения ввиду отсутствия факторов для качественного роста доходов работающих.

Риски инерционного сценария:

- снижение конкурентоспособности экономика;
- миграционный отток населения.

## **2 Базовый сценарий развития (сценарий № 2)**

**Базовый сценарий развития** – сценарий умеренных ресурсных ограничений.

Данный сценарий предполагает, что будут осуществлены необходимые меры, направленные на преодоление ресурсных ограничений.

Базовый сценарий направлен на повышение конкурентоспособности Уватского района за счет реализации мер по диверсификации экономики, в т. ч. развития промышленности путем освоения природно-ресурсного потенциала на базе передовых цифровых и технологических решений, развития агропромышленного комплекса с применением информационно-коммуникационных технологий путем расширения малых форм хозяйствования и самозанятости, развития туризма как двигателя развития малого и среднего предпринимательства.

В соответствии с базовым сценарием планируется реализация ряда крупных инвестиционных проектов, связанных развитием кластера нефтедобычи, нефтепереработки и нефтесервиса и лесопромышленного кластера Тюменской области путем освоения ресурсного потенциала территории Уватского района и развитием промышленной специализации района, предполагается ускорение темпов модернизации действующих основных фондов, активизация развития инфраструктурных проектов, включая развитие транспортной, энергетической и коммунальной инфраструктуры, газификацию, внедрение цифровых технологий.

Базовый сценарий предусматривает реализацию инвестиционных проектов по строительству нефтеперерабатывающего завода в п. Демьянка Сорового сельского поселения и по организации промышленного производства по переработке нефтяных и буровых шламов в с. Демьянское Демьянского сельского поселения.

Базовый сценарий предусматривает активизацию благоустройства Уватского района, направленную на создание комфортной, экологичной и безопасной среды проживания, благоустройство территории населенных пунктов.

Развитие туризма для роста малого и среднего предпринимательства предусмотрено путем развития туристской инфраструктуры Уватского района и предусматривает реализацию инвестиционного предложения по созданию эко-парка «Хантейское подворье» (благоустроенного места отдыха для местных жителей и туристов, велодорожки, лыжные трассы, канатная дорога, скульптуры, точки общепита) на склоне горы в районе гостиничного



комплекса «Гранд-Отель «Уват» в Уватском сельском поселении и создание спортивно-оздоровительного кластера на основе эко-парка «Хантейское подворье» (создание объекта санаторно-курортного обслуживания (минеральная вода, лечебная нефть)), реализацию инвестиционного предложения по созданию туристского объекта «Нефтяной технопарк», в котором будут представлены машины и механизмы, используемые при освоении месторождений в историческом периоде.

Реализация поставленной задачи по развитию туристской инфраструктуры достигается за счет реализации инвестиционных проектов по строительству туристических баз и баз отдыха на территории сельских поселений и межселенной территории Уватского муниципального района с учетом природно-ресурсного потенциала территории, предложении по дальнейшему развитию биатлонного центра (строительство гостиницы, трибун), строительству гостиничных комплексов и созданию музея национальных культур.

Создание благоприятных условий для развития субъектов малого и среднего предпринимательства в сфере туризма и стимулирование их инвестиционной активности будет способствовать росту объемов инвестиций, формированию современных инвестиционных проектов (качественных и уникальных туристских продуктов), что в свою очередь повысит конкурентоспособность Уватского района на рынке туристских услуг.

Основные условия (влияющие внешние и внутренние факторы) базового сценария развития Уватского района и влияние на основные критерии выбора стратегических альтернатив:

- Демографические показатели – прогнозируется улучшение демографической ситуации в Уватском районе за счет естественного прироста населения и преодоления миграционного оттока. К началу 2030 г. численность населения Уватского района составит 23,9 тыс. чел.

Развитие промышленных производств с освоением ресурсного потенциала территории, обеспечивающих высокий уровень заработной платы, развитие сферы услуг, стимулирование развития малого предпринимательства будут способствовать закреплению населения и стимулировать миграционный приток, а также обеспечивать рост благосостояния граждан, снижение дифференциации населения по уровню доходов, поддерживать благоприятный демографический профиль.

- Занятость и безработица – снижение численности официально зарегистрированных безработных обусловлено развитием новых производств, развитием непроемкой сферы и занятости в ней (туризм, потребительский сектор, здравоохранение, образование, спорт), а также учитывает общее повышение уровня образования и подготовки трудовых ресурсов за счет вложений в развитие данных отраслей на всех уровнях. Уровень жизни населения повышается за счет опережающих инфляцию темпов роста уровня доходов, которые в свою очередь, обусловлены ростом промышленного производства и производительности труда.

Диверсификация экономики путем развития промышленности и агропромышленного комплекса, содействие развитию малого и среднего предпринимательства путем развития туризма на территории района, разработка и реализация комплекса мер по повышению квалификации трудовых ресурсов и профориентации населения, в первую очередь неработающего, будут способствовать созданию новых рабочих мест.

- Промышленность – объем отгруженной продукции запланирован с учетом инфляции и увеличения физических объемов производства в связи с реализацией запланированных крупных инвестиционных проектов, развитием производств в сфере глубокой переработки углеводородного сырья, высокотехнологичных производств в агропромышленном комплексе, основанных на эффективном использовании собственной сырьевой базы.

В рамках базового сценария в среднесрочной и долгосрочной перспективе с целью развития промышленности запланирована реализация новых масштабных инвестиционных проектов, в т. ч. реализация инвестиционного проекта:

- по созданию современного комплекса по заготовке древесины и ее переработке в продукцию с высокой добавленной стоимостью – завода по производству фанеры мощностью 108 тыс. м<sup>3</sup> в год в с. Осинник Осинниковского сельского поселения;
- по строительству завода по производству топливных гранул, пеллет из отходов лесопереработки п. Туртас Туртасского сельского поселения;
- по строительству завода по глубокой переработке древесины в Соровом сельском поселении;
- по строительству комбината по выпуску целлюлозной массы в Туртасском сельском поселении;
- по организации малых предприятий мясного животноводства по выращиванию КРС, овцеводству (КФХ, иное) в Алымском сельском поселении, малых форм хозяйствования мясного животноводства (КФХ, ЛПХ, иное) в Горнослинкинском, Ивановском, Красноярском, Тугаловском сельских поселениях;
- по созданию сертифицированного убойного пункта, мини-цеха по переработке мяса и выпуску полуфабрикатов в Ивановском сельском поселении;
- по созданию тепличного хозяйства в п. Демьянка Сорового сельского поселения;
- по созданию инкубационного цеха по выращиванию ценных пород рыб с дальнейшим разведением (озерная аквакультура) в п. Демьянка Сорового сельского поселения;
- по созданию предприятия по воспроизводству ценных пород рыб (зарыбление озер, выращивание и вылов товарной рыбы ценных пород) в с. Осинник Осинниковского сельского поселения.

- Малый и средний бизнес – предусматривается увеличение оборота малых и средних предприятий за счет развития комплекса бытовых услуг, совершенствования инфраструктуры розничной торговли, обусловленного укрупнением и специализацией торговых предприятий.

Развитие малого и среднего предпринимательства за счет развития перспективных направлений деятельности (развитие агропромышленного комплекса, лесопромышленного комплекса, туризма) и расширения механизмов оказания финансовой помощи субъектам малого и среднего предпринимательства позволит обеспечить формирование конкурентной среды Уватского района, занятость населения и стабильность налоговых поступлений. В интересах субъектов малого и среднего предпринимательства, включая индивидуальных предпринимателей, в рамках данного сценария предусматривается развитие системы предоставления государственных и муниципальных услуг, внедрения новых принципов их оказания, ориентированных на максимальное удобство организаций в процессе получения услуг.

- Розничная торговля – увеличение оборота розничной торговли запланировано с учетом прогнозируемого уровня инфляции и увеличением физического объема за счет роста численности населения и повышения реального уровня заработной платы. По мере роста доходов и заработной платы населения ожидается постепенный рост потребительской активности.

- Доходы и расходы местного бюджета – реализация процесса формирования целостной системы управления муниципальными финансами путем нормативного правового регулирования и методического обеспечения бюджетных правоотношений, что позволит изменить текущую тенденцию опережающего роста расходов доходов над расходами и достичь профицита бюджета района.

Реализация инвестиционных проектов, направленных на развитие промышленности и диверсификацию экономики Уватского района, будет способствовать обеспечению увеличения доходной базы по местным налогам и снижению доле субсидий в структуре собственных доходов.

- Экологическая ситуация – преодоление текущих тенденций по ухудшению экологической обстановки в районе за счет реализации природоохранных мероприятий и

мероприятий по предотвращению загрязнения окружающей среды, предусмотренных инерционным сценарием развития, а также инвестиционных проектов, направленных на улучшение состояния окружающей среды в Уватском районе, включая организацию производства геля-деактиватора для обезвреживания и утилизации нефтеотходов, строительство мусороперегрузочных станций в Ивановском и Уватском сельских поселениях, а также перевод котельных с мазута на газовое топливо.

• Инвестиции – сохранение существующих благоприятных тенденций роста объема инвестиций с учетом реализации запланированных инвестиционных проектов в среднесрочной и долгосрочной перспективе.

Благодаря прогнозируемым структурным изменениям в экономике Уватского района, увеличению объема инвестиций и объема отгруженной продукции базовый сценарий предполагает реализацию широкого перечня инфраструктурных проектов, не предусмотренных инерционным сценарием, таких как:

- реконструкция участка железной дороги Тюмень – Сургут;
- строительство железнодорожного вокзала в п. Демьянка;
- строительство вертолетной площадки в Тугаловском сельском поселении;
- организация паромной переправы в Тугаловском сельском поселении;
- строительство грузового причала в с. Уват;
- строительство грузового причала в п. Демьянка;
- реализация инвестиционного предложения по созданию мультимодального логистического терминала (погрузочно-разгрузочная база, складское хозяйство) в п. Демьянка Сорового сельского поселения;
- реализация инвестиционного предложения по созданию крупного распределительного логистического центра федеральной розничной сети в п. Туртас;
- разработка ТЭО строительства моста через р. Иртыш в с. Уват;
- реализация инвестиционных проектов и предложений по созданию (развитию) объектов придорожного сервиса (не учтенные в инерционном сценарии развития).

В настоящее время обеспечение бесперебойного транспортного сообщения левобережного и правобережного частей Уватского района осуществляется путем ежегодной организации переправы в с. Уват (в зависимости от времени года – ледовая, паром, судно на воздушной подушке). В рамках базового сценария развития в долгосрочной перспективе предусмотрена замена паромной переправы.

Для развития транспортно-логистического потенциала Уватского района необходимо обустройство грузовых причалов на р. Иртыш в с. Уват и на р. Демьянка в п. Демьянка, в которых фактически происходит перевалка грузов для нефтедобывающего производства.

Устранение инфраструктурных ограничений развития (недостаточная плотность автомобильных дорог с твердым покрытием, наличие автодорог, не соответствующих нормативным параметрам) обеспечит повышение качества транспортных услуг, снижение совокупных издержек бизнеса, зависящих от транспорта, повышение конкурентоспособности транспортной системы Уватского района.

Выполнение планов по развитию транспортной инфраструктуры Уватского района позволит привлечь новые грузопотоки, наиболее эффективно использовать транзитный потенциал района, будет способствовать развитию автодорожного сервиса, что в целом приведет к повышению инвестиционной привлекательности Уватского района.

Реализации инфраструктурных проектов, предусмотренных инерционным сценарием, в рамках базового сценария планируется к реализации в более ранние периоды и сжатые сроки.

Таким образом, развитие промышленности, включая развитие кластера нефтедобычи, нефтепереработки и нефтесервиса, лесопромышленного кластера, формирование агропромышленного комплекса, развитие кооперации, малых форм хозяйствования и самозанятости, развитие туризма будут способствовать обеспечению устойчивых темпов роста промышленности, технологической модернизации и расширению производственных

мощностей, повышению технологического уровня отраслей, развитию кластеров, обеспечению диверсификации экономики, интенсификации развития малого бизнеса.

Преимущества базового сценария:

- увеличение численности постоянного населения Уватского района в долгосрочной перспективе до 23,6 тыс. чел (увеличение на 23 % или на 4,4 тыс. чел.);
- сценарий обеспечивает достижение стратегических целей и задач развития района, создает перспективы для экономического роста и роста благосостояния населения;
- сценарий предполагает положительный качественный рост промышленного производства за счет развития агропромышленного комплекса, освоения ресурсного потенциала территории, развития туризма, потребительского сектора, инвестиций в основной капитал и реальных располагаемых доходов населения.

Недостатки базового сценария:

- увеличение нагрузки на социальную инфраструктуру за счет увеличения численности населения района и миграционного притока;
- возможное расслоение общества за счет невостребованности навыков и умений населения, невовлеченного в процессы повышения образовательного уровня, профессиональной подготовки и сокращения потребности экономики в неквалифицированном труде.

Риски базового сценария:

- несоответствие выбранной стратегии внешним вызовам;
- высокая зависимость от нестабильности изменений внешних факторов.

### **3 Оптимистичный сценарий развития (сценарий № 3)**

**Оптимистичный сценарий развития** – сценарий мягких ресурсных ограничений.

Данный сценарий предполагает полное раскрытие потенциала развития, достижение высокой конкурентоспособности и обеспечение качественного экономического роста опережающими темпами.

Оптимистичный сценарий предполагает более высокую интенсивность структурных сдвигов в экономике и инновационную активность, что во многом повторяет базовый сценарий, но, благодаря более мягким ресурсным ограничениям, предполагает более ускоренную реализацию запланированных проектов в более ранние сроки, и, как следствие, значения основных показателей социально-экономического развития численно превосходят значения базового сценария.

Реализация оптимистичного сценария предполагает ускоренные темпы роста экономики на фоне повышения ее конкурентоспособности, активизацию частного бизнеса, развитие высокотехнологичных отраслей, развитие цифровой экономики, существенную структурную и технологическую модернизацию экономики. Активные инвестиционные процессы будут обеспечивать ускоренные темпы создания новых производств и модернизацию действующих основных фондов.

Оптимистичный сценарий предусматривает реализацию инвестиционных проектов по освоению месторождений углеводородов, в т.ч. в левобережной части Уватского района.

Основные условия (влияющие внешние и внутренние факторы) оптимистичного сценария развития Уватского района и влияние на основные критерии выбора стратегических альтернатив:

- Демографические показатели – планируется увеличение численности постоянного населения Уватского района за счет естественного прироста населения, а также положительного сальдо миграции. К началу 2030 г. численность населения Уватского района составит 24,3 тыс. чел.
- Занятость и безработица – снижение численности официально зарегистрированных безработных за счет реализации крупных инвестиционных проектов, создания новых рабочих мест, стабильный рост реальной заработной платы поддерживается высокими темпами роста промышленности, непродуцированной сферы и повышением производительности труда.

- Промышленность – запланирован значительный рост объема отгруженной продукции по всем видам экономической деятельности в связи с созданием и развитием новых производств и реализацией запланированных инвестиционных проектов и предложений.

При оптимистичном сценарии развития района предусматривается реализация новых масштабных инвестиционных проектов в промышленности, запланированных к реализации в базовом сценарии, но в более сжатые сроки и со значительными капитальными вложениями.

- Малый и средний бизнес – предусматривается значительное увеличение оборота малых и средних предприятий за счет высокой покупательской способности населения, обусловленной ростом его благосостояния и общим увеличением численности населения района, а также за счет ускоренных темпов роста экономики и активизации бизнеса.

- Розничная торговля – стабильный рост индекса физического объема оборота розничной торговли поддерживается высокой покупательской способностью населения, обусловленной ростом его благосостояния и общим увеличением численности населения района. Устойчивый рост потребительского спроса будет обеспечиваться высокими темпами роста реальных доходов населения.

- Доходы и расходы местного бюджета – ускоренные темпы роста экономики на фоне повышения ее конкурентоспособности, активизация частного бизнеса, существенная структурная и технологическая модернизация экономики позволят значительно увеличить доходы бюджета.

Реализация инвестиционных проектов за счет средств инвесторов в долгосрочной перспективе позволит значительно увеличить доходную базу по местным налогам и сократить долю субсидий в структуре собственных доходов.

- Экологическая ситуация – снижение экологической нагрузки на окружающую среду и улучшение экологической ситуации в Уватском районе, повышение экологической безопасности населения и снижение ущерба, причиняемого окружающей среде. Реализация мероприятий, направленных на улучшение экологической ситуации на территории района, позволит достичь данных результатов, но при этом затраты на реализацию мероприятий по охране окружающей среды по оптимистичному сценарию значительно выше расходов, предусмотренных базовым сценарием развития.

- Инвестиции – значительное увеличение объема инвестиций с учетом сохранения существующих тенденций и с учетом реализации запланированных инвестиционных проектов. Реализация оптимистичного сценария требует значительно более высоких финансовых ресурсов в сравнении с другими сценариями.

Наращивание импорта высокотехнологичного оборудования при одновременной реализации потенциала импортозамещения в системообразующих секторах экономики приведет к расширению номенклатуры экспорта, географической диверсификации рынков сбыта, что требует реализации более расширенного перечня инфраструктурных проектов, таких как:

- строительство мостового перехода в с. Уват;
- строительство железнодорожного вокзала в п. Демьянка, реконструкция железнодорожного вокзала в п. Туртас;
- строительство грузового и пассажирского причала в с. Уват;
- строительство грузового и пассажирского причал в п. Демьянка;
- реализация инвестиционного предложения по созданию крупного распределительного логистического центра федеральной розничной сети в с. Уват и п. Туртас;
- реализация инвестиционных проектов и предложений по созданию (развитию) объектов придорожного сервиса (не учтенные в базовом сценарии развития).

В связи с отсутствием мостового перехода через р. Иртыш в с. Уват в рамках оптимистичного сценария в случае активного освоения месторождений углеводородов, термальных источников в левобережной части Уватского района предусмотрено строительство мостового перехода в с. Уват, что позволит обеспечить транспортной связью левобережную и правобережную часть района. Ввиду невысокой интенсивности

хозяйственных связей строительство указанного мостового перехода не может быть отнесено к первоочередным задачам и не предусмотрено базовым сценарием.

Реализация инфраструктурных проектов, предусмотренных базовым сценарием, в рамках оптимистичного сценария планируется в более ранние периоды и сжатые сроки.

Таким образом, реализация оптимистичного сценария предполагает развитие агропромышленного комплекса и других отраслей экономики, предусмотренные в рамках базового сценария развития, через ускоренные темпы роста экономики и реализацию инвестиционных проектов в более ранние сроки вне зависимости от внешних факторов (текущая экономическая конъюнктура в системообразующих отраслях).

Преимущества оптимистичного сценария:

- формирование условий для опережающего развития;
- значительное повышение качества жизни и привлечение миграционных потоков;
- формирование стабильно растущих производств в промышленности;
- рост конкурентоспособности предприятий района.

Недостатки оптимистичного сценария:

- высокий уровень затрат на реализацию;
- увеличение общей демографической нагрузки из-за роста продолжительности жизни и уровня рождаемости, стабильного миграционного притока;
- усиление зависимости прогнозируемых результатов от ресурсных ограничений.

Риски оптимистичного сценария:

- недостаточная инфраструктурная обеспеченность территории района в части транспорта;
- недостаток генерирующих мощностей, сетей коммунальной инфраструктуры и (или) недостаток их пропускной мощности.

#### **4 Обоснование выбора и описание базового сценария социально-экономического развития Уватского района**

Сравнительный анализ сценариев (стратегических альтернатив) социально-экономического развития Уватского района выполнен на основании:

- оценки критериев выбора стратегических альтернатив с учетом достижения основных показателей социально-экономического развития района (табл. 1.1);
- оценки критериев выбора стратегических альтернатив с учетом реализации стратегических инвестиционных проектов (табл. 1.2).

Выбор целевого сценария развития осуществляется на основании результатов сравнительного анализа, представленного в табл. 1. В качестве крупнейших инвестиционных проектов указаны значимые мероприятия по развитию приоритетных направлений в части диверсификации экономики путем развития кластера нефтедобычи, нефтепереработки и нефтесервиса и лесопромышленного кластера Тюменской области, промышленной спецификации района и освоения ресурсного потенциала территории, развития информационно-коммуникационной инфраструктуры, развития туризма, сохранения экологического баланса территории.

Сравнительный анализ сценариев социально-экономического развития Уватского района по основным социально-экономическим показателям показал, что сценарий № 2 (базовый) демонстрирует существенные преимущества по улучшению социально-экономической ситуации по сравнению с инерционным сценарием, а также обеспечивает большую вероятность реализации стратегических приоритетов развития и меньшую зависимость от внешних факторов по сравнению с оптимистичным сценарием.

Одним из основных критериев выбора базового сценария развития, принятого в Стратегии за основной, наиболее вероятный и в большей степени соответствующий целям и задачам развития, является наибольшая вероятность реализации стратегических целей (приоритетов) экономического, социального, культурного, пространственного

(градостроительного), экологического и иного развития, реальность достижения запланированных значений макроэкономических показателей развития Уватского района.

**Таким образом, в качестве основного сценария социально-экономического развития Уватского района принят базовый сценарий (сценарий № 2).**

При этом отдельные элементы инерционного или оптимистического сценария могут стать частью реализации базового сценария.

Реализация базового сценария должна привести к изменению структуры экономики, росту производительности труда, повышению уровня и качества жизни населения, развитию инфраструктуры, росту конкурентоспособности Уватского района.

**Таблица 1.1 - Сравнительный анализ показателей по сценариям социально-экономического развития Уватского района на основании оценки критериев выбора стратегических альтернатив с учетом достижения основных показателей социально-экономического развития района**

№ п/п	Наименование показателя/критерии выбора	Ед. изм.	Факт	Сравнительный анализ стратегических альтернатив					
			2018 г.	инерционный сценарий		базовый сценарий		оптимистичный сценарий	
<b>Оценка критериев выбора стратегических альтернатив с учетом достижения основных показателей социально-экономического развития района</b>									
	<b>Демография</b>				<b>2030 г.</b>		<b>2030 г.</b>		<b>2030 г.</b>
1	Среднегодовая численность постоянного населения	тыс. чел.	19,18	при прогнозируемом ежегодном увеличении естественного прироста и отрицательном сальдо миграции численность населения незначительно увеличится	19,6	улучшение демографической ситуации в районе за счет естественного прироста населения и преодоления миграционного оттока	23,6	увеличение среднегодовой численности населения района за счет естественного прироста населения и положительного сальдо миграции	24,3
	<b>Занятость и безработица</b>				<b>2030 г.</b>		<b>2030 г.</b>		<b>2030 г.</b>
2	Среднесписочная численность работников в организациях (без субъектов малого предпринимательства)	тыс. чел.	10,5	отсутствие активных мер и инвестиций, направленных на диверсификацию экономики, на создание новых рабочих мест, с учетом сохранения текущей тенденции приведет к незначительному увеличению среднегодовой численности работающих и снижению численности официально зарегистрированных безработных	10,7	снижение численности официально зарегистрированных безработных обусловлено развитием новых производств, развитием непромышленной сферы и занятости в ней, а также учитывает общее повышение уровня образования и подготовки трудовых ресурсов за счет вложений в развитие данных отраслей на всех уровнях	13,5	снижение численности официально зарегистрированных безработных за счет реализации крупных инвестиционных проектов, создания новых рабочих мест	21,66
3	Численность официально зарегистрированных безработных	чел.	70		69		60		55
	<b>Промышленность</b>				<b>2030 г.</b>		<b>2030 г.</b>		<b>2030 г.</b>
4	Объем отгруженных товаров собственного производства, выполненных работ и услуг собственными силами организаций без	млрд руб.	260,18	объем отгруженных товаров собственного производства, выполненных работ и услуг собственными силами организаций (без субъектов малого	416,00	объем отгруженной продукции запланирован с учетом инфляции и увеличения физических объемов производства в связи с реализацией запланированных крупных	465,77	значительный рост объема отгруженной продукции по всем видам экономической деятельности в связи с созданием и развитием новых производств и реализацией	535,64



№ п/п	Наименование показателя/критерии выбора	Ед. изм.	Факт 2018 г.	Сравнительный анализ стратегических альтернатив					
				инерционный сценарий		базовый сценарий		оптимистичный сценарий	
	субъектов малого предпринимательства			предпринимательства) запланирован с учетом инфляции и сохранения существующих тенденций изменения физических объемов производства		инвестиционных проектов, развитием производств в сфере глубокой переработки углеводородного сырья, высокотехнологичных производств в агропромышленном комплексе		запланированных инвестиционных проектов и предложений	
	<b>Малый и средний бизнес</b>				<b>2030 г.</b>		<b>2030 г.</b>		<b>2030 г.</b>
5	Оборот малых предприятий	млрд руб.	3,17	оборот малых предприятий будет изменяться в пределах прогнозируемого уровня инфляции, структура видов экономической деятельности в секторе малого и среднего бизнеса не претерпит существенных изменений (основной вид деятельности - торговля)	5,07	увеличение оборота малых и средних предприятий за счет развития комплекса бытовых услуг, совершенствования инфраструктуры розничной торговли, обусловленного укрупнением и специализацией торговых предприятий	6,12	значительное увеличение оборота малых и средних предприятий за счет высокой покупательской способности населения, обусловленной ростом его благосостояния и общим увеличением численности населения, а также за счет ускоренных темпов роста экономики и активизации бизнеса	7,04
	<b>Розничная торговля</b>				<b>2030 г.</b>		<b>2030 г.</b>		<b>2030 г.</b>
6	Оборот розничной торговли по крупным и средним организациям	млрд руб.	1,54	при отсутствии роста реальных денежных доходов населения развитие розничной торговли также будет изменяться в пределах прогнозируемого уровня инфляции, соответственно, более низкие темпы роста доходов обуславливают низкие темпы роста потребительского спроса	2,46	увеличение оборота розничной торговли запланировано с учетом прогнозируемого уровня инфляции и увеличением физического объема за счет роста численности населения и повышения реального уровня заработной платы	2,96	стабильный рост индекса физического объема оборота розничной торговли поддерживается высокой покупательской способностью населения, обусловленной ростом его благосостояния и общим увеличением численности населения района	3,41

№ п/п	Наименование показателя/критерии выбора	Ед. изм.	Факт 2018 г.	Сравнительный анализ стратегических альтернатив					
				инерционный сценарий		базовый сценарий		оптимистичный сценарий	
	Доходы и расходы местного бюджета				2030 г.		2030 г.		2030 г.
7	Результат исполнения бюджета	млрд руб.	-0,02	сохранение на текущем уровне тенденций формирования бюджета района, который характеризуется дефицитом денежных средств, низкой степенью обеспеченности собственными доходами и высокой зависимостью от вышестоящего бюджета, сохранится высокая доля субсидий и низкая доходная налоговая база в структуре собственных доходов, низкая доходная база по местным налогам	-0,03	нормативное правовое регулирование и методическое обеспечение бюджетных правоотношений позволит изменить текущую тенденцию опережающего роста расходов доходов над расходами и достичь профицита бюджета района, реализация инвестиционных проектов будет способствовать обеспечению увеличения доходной базы по местным налогам и снижению доле субсидий в структуре собственных доходов	2,71	ускоренные темпы роста экономики на фоне повышения ее конкурентоспособности, активизация частного бизнеса, существенная структурная и технологическая модернизация экономики позволят значительно увеличить доходы бюджета, реализация инвестиционных проектов позволит значительно увеличить доходную базу по местным налогам и сократить долю субсидий в структуре собственных доходов	3,12
	<b>Экологическая ситуация</b>				<b>2030 г.</b>		<b>2030 г.</b>		<b>2030 г.</b>
8	Объем выбросов вредных веществ в атмосферный воздух от стационарных источников загрязнения	тыс. т	*75,728	сохранение сложившихся тенденций по ухудшению экологической обстановки в районе, обусловленные увеличением объема выбросов вредных веществ в атмосферный воздух от стационарных источников загрязнения, неэффективной системой сбора, вывоза и утилизации бытовых отходов	122,11	преодоление текущих тенденций по ухудшению экологической обстановки в районе за счет реализации природоохранных мероприятий и мероприятий по предотвращению загрязнения окружающей среды, инвестиционных проектов, направленных на улучшение состояния окружающей среды	103,79	снижение экологической нагрузки на окружающую среду и улучшение экологической ситуации в Уватском районе, повышение экологической безопасности населения и снижение ущерба, причиняемого окружающей среде	93,41

№ п/п	Наименование показателя/критерии выбора	Ед. изм.	Факт	Сравнительный анализ стратегических альтернатив					
			2018 г.	инерционный сценарий		базовый сценарий		оптимистичный сценарий	
Инвестиции					2030 г.		2030 г.		2030 г.
9	Объем инвестиций в основной капитал без субъектов малого предпринимательства (в действующих ценах)	млрд руб.	59,26	изменение объема инвестиций в рамках сложившихся трендов в пределах прогнозируемого уровня инфляции с учетом частичной реализации запланированных инвестиционных проектов в более долгосрочной перспективе, прогнозируется сокращение инвестиционной активности в промышленном производстве	94,76	сохранение существующих благоприятных тенденций роста объема инвестиций с учетом реализации запланированных инвестиционных проектов в среднесрочной и долгосрочной перспективе	104,47	значительное увеличение объема инвестиций с учетом сохранения существующих тенденций и с учетом реализации запланированных инвестиционных проектов, требует значительно более высоких финансовых ресурсов в сравнении с другими сценариями	120,14

**Таблица 1.2 - Сравнительный анализ показателей по сценариям социально-экономического развития Уватского района на основании оценки критериев выбора стратегических альтернатив с учетом реализации стратегических инвестиционных проектов**

Сравнительный анализ стратегических альтернатив								
инерционный сценарий			базовый сценарий			оптимистичный сценарий		
наименование проекта	период реализации	объем инвестиций, млн руб.	наименование проекта	период реализации	объем инвестиций, млн руб.	наименование проекта	период реализации	объем инвестиций, млн руб.
<b>Оценка критериев выбора стратегических альтернатив с учетом реализации стратегических инвестиционных проектов</b>								
<b>Цель 1. Развитие кластера нефтедобычи, нефтепереработки и нефтесервиса и лесопромышленного кластера Тюменской области</b>								
<b>Задача 1. Освоение месторождений углеводородов, развитие нефтепереработки на территории района</b>								
Развитие Уватского промышленного узла. Развитие нефтедобывающей инфраструктуры в Уватском районе	2014 - 2023 гг.	445 246,00	Развитие Уватского промышленного узла. Развитие нефтедобывающей инфраструктуры в Уватском районе	2014 - 2023 гг.	445 246,00	Развитие Уватского промышленного узла. Развитие нефтедобывающей инфраструктуры в Уватском районе	2014 - 2023 гг.	445 246,00
Создание нефтедобывающей инфраструктуры, вовлечение в разработку новых месторождений углеводородного сырья в Уватском районе	2014 - 2025 гг.	41 022,00	Создание нефтедобывающей инфраструктуры, вовлечение в разработку новых месторождений углеводородного сырья в Уватском районе	2014 - 2025 гг.	41 022,00	Создание нефтедобывающей инфраструктуры, вовлечение в разработку новых месторождений углеводородного сырья в Уватском районе	2014 - 2025 гг.	41 022,00
-			Реализация инвестиционного предложения по строительству нефтеперерабатывающего завода в п. Демьянка Сорового сельского поселения	2020 - 2030 гг.	финансирование не определено	Реализация инвестиционного предложения по строительству нефтеперерабатывающего завода в п. Демьянка Сорового сельского поселения	2020 - 2030 гг.	финансирование не определено
-			Реализация инвестиционного предложения по организации промышленного производства по переработке нефтяных и буровых шламов в с. Демьянское Демьянского сельского поселения	2020 - 2030 гг.	финансирование не определено	Реализация инвестиционного предложения по организации промышленного производства по переработке нефтяных и буровых шламов в с. Демьянское Демьянского сельского поселения	2020 - 2030 гг.	финансирование не определено
<b>Задача 2. Развитие лесопромышленного комплекса</b>								
-			Реализация инвестиционного проекта по созданию современного комплекса по заготовке древесины и ее переработке в продукцию с высокой добавленной стоимостью – завода по производству фанеры мощностью 108 тыс. м <sup>3</sup> в год в с. Осинник Осинниковского сельского поселения	2018 - 2021 гг.	9 038,00	Реализация инвестиционного проекта по созданию современного комплекса по заготовке древесины и ее переработке в продукцию с высокой добавленной стоимостью – завода по производству фанеры мощностью 108 тыс. м <sup>3</sup> в год в с. Осинник Осинниковского сельского поселения	2018 - 2020 гг.	10 393,70
-			Реализация инвестиционного предложения по строительству завода по производству топливных гранул, пеллет из отходов лесопереработки п. Туртас Туртасского сельского поселения	2023 - 2030 гг.	финансирование не определено	Реализация инвестиционного предложения по строительству завода по производству топливных гранул, пеллет из отходов лесопереработки п. Туртас Туртасского сельского поселения	2023 - 2030 гг.	финансирование не определено
Реализация инвестиционного проекта по развитию лесоперерабатывающего предприятия, расширение ассортимента продукции в п. Муген Сорового сельского поселения	2020 г.	160,00	Реализация инвестиционного проекта по развитию лесоперерабатывающего предприятия, расширение ассортимента продукции в п. Муген Сорового сельского поселения	2020 г.	160,00	Реализация инвестиционного проекта по развитию лесоперерабатывающего предприятия, расширение ассортимента продукции в п. Муген Сорового сельского поселения	2020 г.	160,00
-			Реализация инвестиционного предложения по созданию малого производства по выпуску продукции деревообработки (лесопильный цех, пилюрама) в п. Демьянка Сорового сельского поселения	2023 - 2030 гг.	финансирование не определено	Реализация инвестиционного предложения по созданию малого производства по выпуску продукции деревообработки (лесопильный цех,	2023 - 2028 гг.	финансирование не определено

Сравнительный анализ стратегических альтернатив								
инерционный сценарий			базовый сценарий			оптимистичный сценарий		
наименование проекта	период реализации	объем инвестиций, млн руб.	наименование проекта	период реализации	объем инвестиций, млн руб.	наименование проекта	период реализации	объем инвестиций, млн руб.
-			Реализация инвестиционного предложения по строительству завода по глубокой переработке древесины в Соровом сельском поселении	2027 - 2030 гг.	финансирование не определено	пилорама) в п. Демьянка Сорового сельского поселения	2027 - 2030 гг.	финансирование не определено
-			Реализация инвестиционного предложения по строительству комбината по выпуску целлюлозной массы в Туртасском сельском поселении	2027 - 2030 гг.	финансирование не определено	Реализация инвестиционного предложения по строительству комбината по выпуску целлюлозной массы в Туртасском сельском поселении	2027 - 2030 гг.	финансирование не определено
-			Реализация инвестиционного предложения по созданию комплекса по заготовке, складированию и сортировке древесины для дальнейшей переработки в Туртасском сельском поселении	2023 - 2030 гг.	финансирование не определено	Реализация инвестиционного предложения по созданию комплекса по заготовке, складированию и сортировке древесины для дальнейшей переработки в Туртасском сельском поселении	2023 - 2026 гг.	финансирование не определено
-			Реализация инвестиционного предложения по созданию производства по выпуску продукции деревообработки (цех обработки древесины) в Туртасском сельском поселении	2023 - 2030 гг.	финансирование не определено	Реализация инвестиционного предложения по созданию производства по выпуску продукции деревообработки (цех обработки древесины) в Туртасском сельском поселении	2023 - 2028 гг.	финансирование не определено
-			Реализация инвестиционного предложения по заготовке, воспроизводству лесного фонда в Туртасском сельском поселении	2023 - 2030 гг.	финансирование не определено	Реализация инвестиционного предложения по заготовке, воспроизводству лесного фонда в Туртасском сельском поселении	2023 - 2028 гг.	финансирование не определено
-			Реализация инвестиционного предложения по созданию малого производства по выпуску продукции из дерева (брус, пиломатериал, домокомплекты) в Демьянском сельском поселении	2023 - 2030 гг.	финансирование не определено	Реализация инвестиционного предложения по созданию малого производства по выпуску продукции из дерева (брус, пиломатериал, домокомплекты) в Демьянском сельском поселении	2023 - 2026 гг.	финансирование не определено
Реализация инвестиционного проекта по организации цеха по производству поддонов в д. Уки Укинского сельского поселения	2015 - 2020 гг.	4,20	Реализация инвестиционного проекта по организации цеха по производству поддонов в д. Уки Укинского сельского поселения	2015 - 2020 гг.	4,20	Реализация инвестиционного проекта по организации цеха по производству поддонов в д. Уки Укинского сельского поселения	2015 - 2020 гг.	4,20
<b>Цель 2. Формирование агропромышленного комплекса, развитие кооперации, малых форм хозяйствования и самозанятости</b>								
<b>Задача 1. Реализация инвестиционных проектов в области производства и переработки сельскохозяйственной продукции и рыбы</b>								
Реализация инвестиционного проекта по разведению племенного скота (племенной завод «Уватский ангус») в д. Остров Ивановского сельского поселения	2019 - 2020 гг.	финансирование не определено	Реализация инвестиционного проекта по разведению племенного скота (племенной завод «Уватский ангус») в д. Остров Ивановского сельского поселения	2019 - 2020 гг.	финансирование не определено	Реализация инвестиционного проекта по разведению племенного скота (племенной завод «Уватский ангус») в д. Остров Ивановского сельского поселения	2019 - 2020 гг.	финансирование не определено
Реализация инвестиционного проекта по разведению племенного скота мясного направления (КРС) в с. Осинник, урочище Кошелево	2016 - 2020 гг.	10,00	Реализация инвестиционного проекта по разведению племенного скота мясного направления (КРС) в с. Осинник, урочище Кошелево	2016 - 2020 гг.	10,00	Реализация инвестиционного проекта по разведению племенного скота мясного направления (КРС) в с. Осинник, урочище Кошелево	2016 - 2020 гг.	10,00

Сравнительный анализ стратегических альтернатив								
инерционный сценарий			базовый сценарий			оптимистичный сценарий		
наименование проекта	период реализации	объем инвестиций, млн руб.	наименование проекта	период реализации	объем инвестиций, млн руб.	наименование проекта	период реализации	объем инвестиций, млн руб.
Реализация инвестиционного проекта по созданию животноводческой фермы в с. Демьянское, урочище Мурза	2018 - 2024 гг.	4,80	Реализация инвестиционного проекта по созданию животноводческой фермы в с. Демьянское, урочище Мурза	2018 - 2024 гг.	4,80	Реализация инвестиционного проекта по созданию животноводческой фермы в с. Демьянское, урочище Мурза	2018 - 2023 гг.	5,52
-			Реализация инвестиционных предложений по организации малых предприятий мясного животноводства по выращиванию КРС, овцеводству (КФХ, иное) в Алымском сельском поселении	2020 - 2030 гг.	финансирование не определено	Реализация инвестиционных предложений по организации малых предприятий мясного животноводства по выращиванию КРС, овцеводству (КФХ, иное) в Алымском сельском поселении	2020 - 2023 гг.	финансирование не определено
-			Реализация инвестиционных предложений по организации малых форм хозяйствования мясного животноводства (КФХ, ЛПХ, иное) в Горнослинкинском, Ивановском, Красноярском, Тугаловском сельских поселениях	2020 - 2030 гг.	финансирование не определено	Реализация инвестиционных предложений по организации малых форм хозяйствования мясного животноводства (КФХ, ЛПХ, иное) в Горнослинкинском, Ивановском, Красноярском, Тугаловском сельских поселениях	2020 - 2027 гг.	финансирование не определено
-			Реализация инвестиционного предложения по созданию сертифицированного убойного пункта в Ивановском сельском поселении	2020 - 2022 гг.	3,60	Реализация инвестиционного предложения по созданию сертифицированного убойного пункта в Ивановском сельском поселении	2020 - 2022 гг.	3,60
-			Реализация инвестиционного предложения по созданию мини-цеха по переработке мяса и выпуску полуфабрикатов в Ивановском сельском поселении	2020 - 2022 гг.	финансирование не определено	Реализация инвестиционного предложения по созданию мини-цеха по переработке мяса и выпуску полуфабрикатов в Ивановском сельском поселении	2020 - 2022 гг.	финансирование не определено
-			Реализация инвестиционного предложения по созданию тепличного хозяйства в п. Демьянка Сорового сельского поселения	2023 - 2030 гг.	финансирование не определено	Реализация инвестиционного предложения по созданию тепличного хозяйства в п. Демьянка Сорового сельского поселения	2023 - 2026 гг.	финансирование не определено
-			Реализация инвестиционного предложения по организации плантационного выращивания лесных и болотных ягод под механическую уборку в Осинниковском сельском поселении	2020 - 2030 гг.	финансирование не определено	Реализация инвестиционного предложения по организации плантационного выращивания лесных и болотных ягод под механическую уборку в Осинниковском сельском поселении	2020 - 2030 гг.	финансирование не определено
-			Реализация инвестиционных предложений по организации малых предприятий по заготовлению кормов с расширением рынка сбыта (ХМАО-Югра, ЯНАО, местные животноводческие фермы) на территории Алымского и Горнослинкинских сельских поселений	2020 - 2030 гг.	финансирование не определено	Реализация инвестиционных предложений по организации малых предприятий по заготовлению кормов с расширением рынка сбыта (ХМАО-Югра, ЯНАО, местные животноводческие фермы) на территории Алымского и Горнослинкинских сельских поселений	2020 - 2025 гг.	финансирование не определено
-			Реализация инвестиционного предложения по организации хозяйства, специализирующегося на выращивании и подготовке кормов для животных в Юровском сельском поселении	2020 - 2030 гг.	финансирование не определено	Реализация инвестиционного предложения по организации хозяйства, специализирующегося на выращивании и подготовке кормов для	2020 - 2026 гг.	финансирование не определено

Сравнительный анализ стратегических альтернатив								
инерционный сценарий			базовый сценарий			оптимистичный сценарий		
наименование проекта	период реализации	объем инвестиций, млн руб.	наименование проекта	период реализации	объем инвестиций, млн руб.	наименование проекта	период реализации	объем инвестиций, млн руб.
-						животных в Юровском сельском поселении		
-			Реализация инвестиционного предложения по созданию инкубационного цеха по выращиванию ценных пород рыб с дальнейшим разведением (озерная аквакультура) в п. Демьянка Сорового сельского поселения	2020 - 2022 гг.	финансирование не определено	Реализация инвестиционного предложения по созданию инкубационного цеха по выращиванию ценных пород рыб с дальнейшим разведением (озерная аквакультура) в п. Демьянка Сорового сельского поселения	2020 - 2022 гг.	финансирование не определено
-			Реализация инвестиционного предложения по развитию действующего предприятия по воспроизводству ценных пород рыб в с. Уват Уватского сельского поселения	2020 - 2022 гг.	финансирование не определено	Реализация инвестиционного предложения по развитию действующего предприятия по воспроизводству ценных пород рыб в с. Уват Уватского сельского поселения	2020 - 2022 гг.	финансирование не определено
-			Реализация инвестиционного предложения по созданию малого хозяйства озерной аквакультуры в с. Демьянское Демьянского сельского поселения	2023 - 2030 гг.	финансирование не определено	Реализация инвестиционного предложения по созданию малого хозяйства озерной аквакультуры в с. Демьянское Демьянского сельского поселения	2023 - 2028 гг.	финансирование не определено
-			Реализация инвестиционного предложения по созданию предприятия по воспроизводству ценных пород рыб (зарыбление озер, выращивание и вылов товарной рыбы ценных пород) в с. Осинник Осинниковского сельского поселения	2023 - 2030 гг.	финансирование не определено	Реализация инвестиционного предложения по созданию предприятия по воспроизводству ценных пород рыб (зарыбление озер, выращивание и вылов товарной рыбы ценных пород) в с. Осинник Осинниковского сельского поселения	2023 - 2028 гг.	финансирование не определено
-			Реализация инвестиционных предложений по созданию мини-цеха по первичной обработке и переработке дикоросов (заморозка, сушка, упаковка, выпуск готовой продукции) в Ивановском и Туртаском сельских поселениях	2023 - 2030 гг.	финансирование не определено	Реализация инвестиционных предложений по созданию мини-цеха по первичной обработке и переработке дикоросов (заморозка, сушка, упаковка, выпуск готовой продукции) в Ивановском и Туртаском сельских поселениях	2023 - 2026 гг.	финансирование не определено
-			Реализация инвестиционных предложений по организации пунктов приема дикоросов, продукции рыбного и охотничьего промысла у населения (в т.ч. передвижные комплексы) в Алымском, Горнослинкинском, Ивановском, Красноярском, Осинниковском, Тугаловском, Укинском и Юровском сельских поселениях	2020 - 2030 гг.	финансирование не определено	Реализация инвестиционных предложений по организации пунктов приема дикоросов, продукции рыбного и охотничьего промысла у населения (в т.ч. передвижные комплексы) в Алымском, Горнослинкинском, Ивановском, Красноярском, Осинниковском, Тугаловском, Укинском и Юровском сельских поселениях	2020 - 2025 гг.	финансирование не определено
-			Реализация инвестиционного предложения по организации пунктов приема рыбы, миницеха по ее переработке в с. Уват	2023 - 2030 гг.	финансирование не определено	Реализация инвестиционного предложения по организации пунктов приема рыбы, миницеха по ее переработке в с. Уват	2023 - 2026 гг.	финансирование не определено
-			Реализация инвестиционного предложения по разведению пчел в Туртаском сельском поселении	2020 - 2030 гг.	финансирование не определено	Реализация инвестиционного предложения по разведению пчел в Туртаском сельском поселении	2020 - 2030 гг.	финансирование не определено

Сравнительный анализ стратегических альтернатив								
инерционный сценарий			базовый сценарий			оптимистичный сценарий		
наименование проекта	период реализации	объем инвестиций, млн руб.	наименование проекта	период реализации	объем инвестиций, млн руб.	наименование проекта	период реализации	объем инвестиций, млн руб.
<b>Цель 3. Развитие туризма для роста малого и среднего предпринимательства</b>								
<b>Задача 1. Развитие туристской инфраструктуры района</b>								
-			Реализация инвестиционного предложения по созданию эко-парка «Хантейское подворье» (благоустроенного места отдыха для местных жителей и туристов, велодорожки, лыжные трассы, канатная дорога, скульптуры, точки общепита) на склоне горы в районе гостиничного комплекса «Гранд-Отель «Уват» в Уватском сельском поселении	2023 - 2030 гг.	финансирование не определено	Реализация инвестиционного предложения по созданию эко-парка «Хантейское подворье» (благоустроенного места отдыха для местных жителей и туристов, велодорожки, лыжные трассы, канатная дорога, скульптуры, точки общепита) на склоне горы в районе гостиничного комплекса «Гранд-Отель «Уват» в Уватском сельском поселении	2023 - 2028 гг.	финансирование не определено
-			Реализация инвестиционного предложения по созданию спортивно-оздоровительного кластера на основе эко-парка «Хантейское подворье» (создание объекта санаторно-курортного обслуживания (минеральная вода, лечебная нефть)) в Уватском сельском поселении	2023 - 2030 гг.	финансирование не определено	Реализация инвестиционного предложения по созданию спортивно-оздоровительного кластера на основе эко-парка «Хантейское подворье» (создание объекта санаторно-курортного обслуживания (минеральная вода, лечебная нефть)) в Уватском сельском поселении	2023 - 2028 гг.	финансирование не определено
-			Реализация инвестиционного предложения по созданию туристского объекта «Нефтяной технопарк», в котором будут представлены машины и механизмы, используемые при освоении месторождений в историческом периоде	2023 - 2030 гг.	финансирование не определено	Реализация инвестиционного предложения по созданию туристского объекта «Нефтяной технопарк», в котором будут представлены машины и механизмы, используемые при освоении месторождений в историческом периоде	2023 - 2030 гг.	финансирование не определено
-			Реализация инвестиционного предложения по строительству рыболовно-туристической базы в Демьянском сельском поселении	2023 - 2030 гг.	финансирование не определено	Реализация инвестиционного предложения по строительству рыболовно-туристической базы в Демьянском сельском поселении	2023 - 2026 гг.	финансирование не определено
-			Реализация инвестиционного предложения по воссозданию хозяйства ханты, этностойбища КМНС в с. Демьянское Демьянского сельского поселения	2020 - 2022 гг.	финансирование не определено	Реализация инвестиционного предложения по воссозданию хозяйства ханты, этностойбища КМНС в с. Демьянское Демьянского сельского поселения	2020 - 2022 гг.	финансирование не определено
-			Реализация инвестиционного предложения по развитию и дальнейшему обустройству базы «Малый Нарыс» в Красноярском сельском поселении	2023 - 2030 гг.	финансирование не определено	Реализация инвестиционного предложения по развитию и дальнейшему обустройству базы «Малый Нарыс» в Красноярском сельском поселении	2023 - 2026 гг.	финансирование не определено
-			Реализация инвестиционного предложения по развитию туристической базы «Дом рыбака», расширению спектра услуг в Тугаловском сельском поселении	2020 - 2022 гг.	финансирование не определено	Реализация инвестиционного предложения по развитию туристической базы «Дом рыбака», расширению спектра услуг в Тугаловском сельском поселении	2020 - 2022 гг.	финансирование не определено
-			Реализация инвестиционного предложения по строительству гостиничного комплекса в п. Туртас Туртасского сельского поселения	2020 - 2022 гг.	финансирование не определено	Реализация инвестиционного предложения по строительству гостиничного комплекса в п. Туртас Туртасского сельского поселения	2020 - 2022 гг.	финансирование не определено



Сравнительный анализ стратегических альтернатив								
инерционный сценарий			базовый сценарий			оптимистичный сценарий		
наименование проекта	период реализации	объем инвестиций, млн руб.	наименование проекта	период реализации	объем инвестиций, млн руб.	наименование проекта	период реализации	объем инвестиций, млн руб.
-			Реализация инвестиционного предложения по созданию музея национальных культур в Уватском сельском поселении	2023 - 2030 гг.	финансирование не определено	Реализация инвестиционного предложения по созданию музея национальных культур в Уватском сельском поселении	2023 - 2025 гг.	финансирование не определено
-			Реализация инвестиционного предложения по дальнейшему развитию биатлонного центра (строительство гостиницы, трибун)	2020 - 2022 гг.	финансирование не определено	Реализация инвестиционного предложения по дальнейшему развитию биатлонного центра (строительство гостиницы, трибун)	2020 - 2022 гг.	финансирование не определено
-			Реализация инвестиционного предложения по строительству рыболовной базы в Укинском сельском поселении	2023 - 2030 гг.	финансирование не определено	Реализация инвестиционного предложения по строительству рыболовной базы в Укинском сельском поселении	2023 - 2025 гг.	финансирование не определено
-			Реализация инвестиционного предложения по строительству мини-гостиницы в Укинском сельском поселении	2023 - 2030 гг.	финансирование не определено	Реализация инвестиционного предложения по строительству мини-гостиницы в Укинском сельском поселении	2023 - 2025 гг.	финансирование не определено
-			Реализация инвестиционного предложения по созданию базы отдыха (сплавы, походы, тюбинги, лыжи и т.п.) в Юровском сельском поселении	2023 - 2030 гг.	финансирование не определено	Реализация инвестиционного предложения по созданию базы отдыха (сплавы, походы, тюбинги, лыжи и т.п.) в Юровском сельском поселении	2025 - 2028 гг.	финансирование не определено
-			Реализация инвестиционного предложения по строительству и обустройству баз отдыха, предназначенных для рыбалки, трофейной охоты, отдыха на природе, активного туризма (5 - 7 объектов на туристском маршруте) на межселенной территории Уватского муниципального района	2023 - 2030 гг.	финансирование не определено	Реализация инвестиционного предложения по строительству и обустройству баз отдыха, предназначенных для рыбалки, трофейной охоты, отдыха на природе, активного туризма (5 - 7 объектов на туристском маршруте) на межселенной территории Уватского муниципального района	2023 - 2030 гг.	финансирование не определено
-			Реализация инвестиционных предложений по строительству баз отдыха (рыбалка, отдых на природе, активный туризм) в Алымском, Горнослинкинском, Ивановском, Красноярском, Осинниковском, Тугаловском и Юровском сельских поселениях	2023 - 2030 гг.	финансирование не определено	Реализация инвестиционных предложений по строительству баз отдыха (рыбалка, отдых на природе, активный туризм) в Алымском, Горнослинкинском, Ивановском, Красноярском, Осинниковском, Тугаловском и Юровском сельских поселениях	2023 - 2030 гг.	финансирование не определено
<b>Цель 4. Развитие других приоритетных отраслей экономики района</b>								
<b>Задача 1. Развитие добычи и переработки общераспространенных полезных ископаемых (торф, сапропель, песок, глина)</b>								
-			Реализация инвестиционного предложения по созданию промышленной площадки по заготовке и переработке торфа в п. Першино Осинниковского сельского поселения	2020 - 2030 гг.	финансирование не определено	Реализация инвестиционного предложения по созданию промышленной площадки по заготовке и переработке торфа в п. Першино Осинниковского сельского поселения	2020 - 2028 гг.	финансирование не определено
-			Реализация инвестиционного предложения по созданию завода по производству кирпича, блоков, основанного на местном сырье (песок, глина) в Осинниковском сельском поселении	2020 - 2030 гг.	финансирование не определено	Реализация инвестиционного предложения по созданию завода по производству кирпича, блоков, основанного на местном сырье (песок, глина) в Осинниковском сельском поселении	2020 - 2030 гг.	финансирование не определено

Сравнительный анализ стратегических альтернатив								
инерционный сценарий			базовый сценарий			оптимистичный сценарий		
наименование проекта	период реализации	объем инвестиций, млн руб.	наименование проекта	период реализации	объем инвестиций, млн руб.	наименование проекта	период реализации	объем инвестиций, млн руб.
-			Реализация инвестиционного предложения по строительству кирпичного завода в Туртасском сельском поселении	2020 - 2030 гг.	финансирование не определено	Реализация инвестиционного предложения по строительству кирпичного завода в Туртасском сельском поселении	2020 - 2030 гг.	финансирование не определено
-			Реализация инвестиционного предложения по организации производства стеновых керамзитовых блоков, брусчатки в Туртасском сельском поселении	2020 - 2030 гг.	финансирование не определено	Реализация инвестиционного предложения по организации производства стеновых керамзитовых блоков, брусчатки в Туртасском сельском поселении	2020 - 2030 гг.	финансирование не определено
Реализация инвестиционного проекта по строительству производственной базы по выпуску керамзитобетонных блоков в Уватском сельском поселении	2020 г.	41,00	Реализация инвестиционного проекта по строительству производственной базы по выпуску керамзитобетонных блоков в Уватском сельском поселении	2020 г.	41,00	Реализация инвестиционного проекта по строительству производственной базы по выпуску керамзитобетонных блоков в Уватском сельском поселении	2020 г.	41,00
-			Реализация инвестиционного предложения по организации производства строительных материалов на базе местного сырья (песок, глина) в Алымском сельском поселении	2020 - 2030 гг.	финансирование не определено	Реализация инвестиционного предложения по организации производства строительных материалов на базе местного сырья (песок, глина) в Алымском сельском поселении	2020 - 2026 гг.	финансирование не определено
-			Реализация инвестиционного предложения по созданию производства по добыче и переработке сапропеля (таблетированные удобрения из сапропеля, добавки в корм для животных, для грязелечебниц и санаториев)	2027 - 2030 гг.	финансирование не определено	Реализация инвестиционного предложения по созданию производства по добыче и переработке сапропеля (таблетированные удобрения из сапропеля, добавки в корм для животных, для грязелечебниц и санаториев)	2027 - 2030 гг.	финансирование не определено
<b>Цель 5. Сохранение экологического баланса территории</b>								
-			Создание мусороперегрузочных станций в Ивановском и Уватском сельских поселениях	2022 г.	240,08	Строительство мусороперегрузочных станций в Ивановском, Уватском, Демьянском сельских поселениях с возможностью сортировки, измельчения и прессования отходов	2022 г.	360,12
-			Реализация инвестиционного предложения по организации производства геля-деактиватора для обезвреживания и утилизации нефтеотходов	2020 - 2026 гг.	финансирование не определено	Реализация инвестиционного предложения по организации производства геля-деактиватора для обезвреживания и утилизации нефтеотходов	2020 - 2026 гг.	финансирование не определено
<b>Цель 6. Развитие транспортной инфраструктуры</b>								
<b>Задача 1. Строительство и реконструкция автомобильных дорог</b>								
Реконструкция автомобильных дорог общего пользования местного значения	2023 - 2030 гг.	финансирование не определено	Проектирование, строительство (реконструкция) автомобильных дорог общего пользования местного значения	2023 - 2030 гг.	998,06	Проектирование, строительство (реконструкция) автомобильных дорог общего пользования местного значения	2023 - 2030 гг.	1 147,76
<b>Задача 2. Развитие транзитного потенциала Уватского района</b>								
-			Разработка ТЭО строительства моста через р. Иртыш в с. Уват	2020 - 2030 гг.	финансирование не определено	Строительство мостового перехода в с. Уват	2020 - 2030 гг.	финансирование не определено
-			Реконструкция участка железной дороги Тюмень - Сургут	2023 - 2030 гг.	финансирование не определено	Реконструкция участка железной дороги Тюмень - Сургут	2023 - 2028 гг.	финансирование не определено
-			Строительство железнодорожного вокзала в п. Демьянка	2023 - 2030 гг.	финансирование не определено	Строительство железнодорожного вокзала в п. Демьянка, реконструкция железнодорожного вокзала в п. Туртас	2023 - 2030 гг.	финансирование не определено

Сравнительный анализ стратегических альтернатив								
инерционный сценарий			базовый сценарий			оптимистичный сценарий		
наименование проекта	период реализации	объем инвестиций, млн руб.	наименование проекта	период реализации	объем инвестиций, млн руб.	наименование проекта	период реализации	объем инвестиций, млн руб.
-			Строительство вертолетной площадки в Тугаловском сельском поселении	2023 - 2030 гг.	17,00	Строительство вертолетной площадки в Тугаловском сельском поселении	2023 - 2025 гг.	20,40
-			Организация паромной переправы в Тугаловском сельском поселении	2023 - 2030 гг.	финансирование не определено	Организация паромной переправы в Тугаловском сельском поселении	2023 - 2028 гг.	финансирование не определено
-			Строительство грузового причала в с. Уват	2023 - 2030 гг.	58,61	Строительство грузового и пассажирского причала в с. Уват	2023 - 2030 гг.	114,28
-			Строительство грузового причала в п. Демьянка	2023 - 2030 гг.	58,61	Строительство грузового и пассажирского причал в п. Демьянка	2023 - 2030 гг.	114,28
-			Реализация инвестиционного предложения по созданию мультимодального логистического терминала (погрузочно-разгрузочная база, складское хозяйство) в п. Демьянка Сорового сельского поселения	2023 - 2026 гг.	финансирование не определено	Реализация инвестиционного предложения по созданию мультимодального логистического терминала (погрузочно-разгрузочная база, складское хозяйство) в п. Демьянка Сорового сельского поселения	2023 - 2026 гг.	финансирование не определено
-			Реализация инвестиционного предложения по созданию крупного распределительного логистического центра федеральной розничной сети в п. Туртас	2020 - 2022 гг.	финансирование не определено	Реализация инвестиционного предложения по созданию крупного распределительного логистического центра федеральной розничной сети в с. Уват и п. Туртас	2020 - 2025 гг.	финансирование не определено
Реконструкция и капитальный ремонт автомобильных дорог регионального и межмуниципального значения в границах Уватского муниципального района	2023 - 2030 гг.	финансирование не определено	Строительство, реконструкция и капитальный ремонт автомобильных дорог регионального и межмуниципального значения в границах Уватского муниципального района	2020 - 2030 гг.	финансирование не определено	Строительство, реконструкция и капитальный ремонт автомобильных дорог регионального и межмуниципального значения в границах Уватского муниципального района	2020 - 2030 гг.	финансирование не определено
Реализация инвестиционных проектов и предложений по созданию (развитию) объектов придорожного сервиса	2020 - 2030 гг.	334,60	Реализация инвестиционных проектов и предложений по созданию (развитию) объектов придорожного сервиса	2020 - 2030 гг.	347,60	Реализация инвестиционных проектов и предложений по созданию (развитию) объектов придорожного сервиса	2020 - 2030 гг.	399,74