



РОССИЯ
Краснодарский край г. Краснодар
ОБЩЕСТВО С ОГРАНИЧЕННОЙ ОТВЕТСТВЕННОСТЬЮ
«НК «РОСНЕФТЬ» - НАУЧНО-ТЕХНИЧЕСКИЙ ЦЕНТР»

СВИДЕТЕЛЬСТВО № П-124-044.3 ОТ 24 АПРЕЛЯ 2015 ГОДА

Заказчик – ООО «РН-Уватнефтегаз»

Разработка проектов ликвидации буровых шламовых амбаров на территории Усть-Тегусского, Урненского, Радонежского месторождений и рекультивации прилегающих нарушенных земель

Оценка воздействия на окружающую среду

Часть 2. Текстовые приложения

1750616/1218Д020-П-000.000.000-ОВОС-02

Инд. № подл.	Подп. и дата	Взам. инв. №

2020



РОССИЯ
Краснодарский край г. Краснодар
ОБЩЕСТВО С ОГРАНИЧЕННОЙ ОТВЕТСТВЕННОСТЬЮ
«НК «РОСНЕФТЬ» - НАУЧНО-ТЕХНИЧЕСКИЙ ЦЕНТР»

СВИДЕТЕЛЬСТВО № П-124-044.3 ОТ 24 АПРЕЛЯ 2015 ГОДА

Заказчик – ООО «РН-Уватнефтегаз»

Разработка проектов ликвидации буровых шламовых амбаров на территории Усть-Тегусского, Урненского, Радонежского месторождений и рекультивации прилегающих нарушенных земель

Оценка воздействия на окружающую среду

Часть 2. Текстовые приложения

1750616/1218Д020-П-000.000.000-ОВОС-02

Главный инженер

Главный инженер проекта



А.А. Попов

С.Н. Прусаченко

Инов. № подл.	Взам. инв. №
Подп. и дата	

ИЗМ	№	Подп.	Дата
1	89-21	<i>Кисс</i>	20.10.21
2	105-21	<i>Кисс</i>	02.12.21

2020



ООО «ТюменьПромИзыскания»

Заказчик – ООО «РН-Уватнефтегаз»

**Разработка проектов ликвидации буровых
шламовых амбаров на территории Усть-Тегусского,
Урненского, Радонежского месторождений и
рекультивации прилегающих нарушенных земель**

Оценка воздействия на окружающую среду

Часть 2. Текстовые приложения (А...Ш)

1750616/1218D020-П-000.000.000-ОВОС-02

**Генеральный директор
ООО «ТюменьПромИзыскания»**

Куропаткин Б.Б.

Изм.	№ док.	Подп.	Дата
1	89-21	<i>Курс</i>	20.10.21
2	105-21	<i>Курс</i>	02.12.21

2020

Изм. № подл.	Подп. и дата	Взам. инв. №

Разрешение		Обозначение		750616/1218Д020-П-000.000.000-ОВОС-02	
105-21		Название объекта строительства		«Разработка проектов ликвидации буровых шламовых амбаров на территории Усть-Тегусского, Урненского, Радонежского месторождений и рекультивации прилегающих нарушенных земель»	
Изм.	Лист	Содержание изменения		Код	Примечание
2	все	1750616/1218Д020-П-000.000.000-ОВОС-01 Том 750616/1218Д020-П-000.000.000- ОВОС-02 без изменений аннулирован и заменен на том 750616/1218Д020-П-000.000.000- ОВОС-02 с изменением 2			На основании письма ФЕДЕРАЛЬНОЙ СЛУЖБЫ ПО НАДЗОРУ В СФЕРЕ ПРИРОДОПОЛЬЗОВАНИЯ №МК-05-01-ГУ/11610 от 25.11.2021 г.

Согласовано

Изм. внес	Красильникова.		02.12.21
Составил	Красильникова		02.12.21
ГИП	Галушка А.С		02.12.21
Утв.	Галушка А.С		02.12.21

ООО «ТПИ»

Лист Листов

1

Содержание тома

Обозначение	Наименование	Примечание
1750616/1218Д020-П-000.000.000-ООС-01.4-СОД-001	Содержание тома	2
1750616/1218Д020-П-000.000.000-ООС-01.4-ТЧ-001	Текстовые приложения	3

Инв. № подл.	Подп. и дата	Взам. инв. №	1750616/1218Д020-П-000.000.000-ОВОС-02-СОД						Стадия	Лист	Листов	
			Изм.	Кол.уч.	Лист	№док.	Подпись	Дата				
			1		Зам	89-21	<i>Кросс</i>	20.10.21	Содержание тома	П	1	1
			Разработал	Носик		<i>Носик</i>	08.05.20					
			Проверил	Коровин		<i>Коровин</i>	08.05.20					
			Н. контр.	Кирсанова		<i>Кирсанова</i>	08.05.20					
			ГИП	Коровин		<i>Коровин</i>	08.05.20	ООО «ТюменьПромИзыскания»				

СОДЕРЖАНИЕ

Приложение А	Техническое задание на проведение Оценки воздействия на окружающую среду	5
Приложение Б	Письма Администрации Уватского района	10
Приложение В	Справка о фоновых концентрациях загрязняющих веществ и климатических характеристиках	11
Приложение Г	Письмо Управление по охране, контролю и регулированию использования объектов животного мира и среды их обитания Тюменской области (Госохотуправление Тюменской области)	13
Приложение Д	Письмо Управления Ветеринарии Тюменской области	22
Приложение И	Письмо Министерства природных ресурсов и экологии РФ	23
Приложение К	Письмо Комитета по охране и использованию объектов историко-культурного наследия Тюменской области	25
Приложение Л	Письмо Управления Роспотребнадзора по Тюменской области	26
Приложение М	Письмо Департамента недропользования и экологии Тюменской области	28
Приложение Н	Письмо Отдела геологии и лицензирования по Тюменской области	32
Приложение П	Письмо Федерального Агентства по делам национальностей России	33
Приложение Р	Технические условия ООО «РН-УВАТНЕФТЕГАЗ»	34
Приложение С	Копии лицензий ООО «РН Уватнефтегаз» на пользование недрами и осуществление деятельности	40
Приложение Т	Копия санитарно-эпидемиологического заключения на проект ЗСО для подземных источников водоснабжения ООО «РН-Уватнефтегаз», расположенного на Усть-Тегусском месторождении нефти в Уватском районе Тюменской области	83
Приложение У	Сведения о размещении отходов	105
Приложение Ф	Копия паспортов отходов бурения	141
Приложение Ц	Копии заключений государственной экспертизы на объекты размещения отходов	147
Приложение Ш	Копии землеустроительной документации.	184
Приложение Ш.1	Свидетельства о постановке на государственный учет объектов оказывающих негативное воздействие на окружающую среду ООО «РН-Уватнефтегаз»	349
Приложение Щ	Копии документов Производственной программы экологического	

Изн. № подл.	Подп. и дата	Взам. инв. №	2		Зам	105-21	<i>Коро</i>	02.12.21	1750616/1218D020-П-000.000.000-ОВОС-02-ТЧ	Содержание текстовой части	Стадия	Лист	Листов
			1		Зам	89-21	<i>Коро</i>	20.10.21			П	1	372
Изм.	Кол.уч.	Лист	№док.	Подпись	Дата	ООО «ТюменьПромИзыскания»							
						Разработал	Носик	<i>Носик</i>	11.01.21				
						Проверил	Коровин	<i>Коро</i>	11.01.21				
						Н. контр.	Кирсанова	<i>Кир</i>	11.01.21				
						ГИП	Коровин	<i>Коро</i>	11.01.21				

мониторинга объектов размещения отходов ООО «РН-Уватнефтегаз». Усть-Тегусский лицензионный участок 354

Приложение Э Копии природоохранной документации 366

Приложение Ю Письмо Департамента лесного комплекса Тюменской области «О рассмотрении проекта рекультивации» 375

Приложение Я Информация о вывозе воды при ликвидации пожарных водоемов 376

Таблица регистрации изменений 377

Инв. № подл.	Подп. и дата	Взам. инв. №								
		Подп.	Дата							
2		Зам	105-21	<i>Крас</i>	02.12.21	1750616/1218D020-П-000.000.000-ОВОС-02-ТЧ	Содержание текстовой части	Стадия	Лист	Листов
1		Зам	89-21	<i>Крас</i>	20.10.21			П	1	372
Изм.	Кол.уч.	Лист	№док.	Подпись	Дата			ООО «ТюменьПромИзыскания»		
	Разработал	Носик		<i>Носик</i>	11.01.21					
	Проверил	Коровин		<i>Коровин</i>	11.01.21					
	Н. контр.	Кирсанова		<i>Кирсанова</i>	11.01.21					
	ГИП	Коровин		<i>Коровин</i>	11.01.21					

Приложение А
Техническое задание на проведение Оценки воздействия на окружающую среду

УТВЕРЖДАЮ

И.о. заместителя генерального
 директора
 ООО «РН-Уватнефтегаз» по
 ПБТОС
 В.Р.Компанченко

«02» 02 2021 г.

Техническое задание
на проведение оценки воздействия на окружающую среду (ОВОС) намечаемой
хозяйственной деятельности по объекту:

«Разработка проектов ликвидации буровых шламовых амбаров на территории
Усть-Тегусского, Урненского, Радонежского месторождений и рекультивации
прилегающих нарушенных земель»

1. **Наименование объекта**

Разработка проектов ликвидации буровых шламовых амбаров на территории Усть-Тегусского, Урненского, Радонежского месторождений и рекультивации прилегающих нарушенных земель

2. **Район, пункт, площадка строительства**

Российская Федерация, Тюменская область, Уватский район, Усть-Тегусское месторождение, Урненское месторождение, Радонежское месторождение

3. **Заказчик**

ООО «РН-Уватнефтегаз»,
 юридический адрес: РФ, Тюменская область, с. Уват, ул. Иртышская, д. 19;
 фактический адрес: РФ, г. Тюмень, ул. Ленина, д.67

4. **Генпроектировщик**

ООО «НК «Роснефть-НТЦ»,
 РФ, г. Краснодар, ул. Красная, д. 54

5. **Исполнитель**

ООО «ТюменьПромИзыскания»,
 юридический адрес: РФ, г. Тюмень, ул. Инженерная, 66 оф. 23;
 фактический адрес: РФ, г. Тюмень, ул. Холодильная, д. 65/3

6. **Сроки проведения оценки воздействия на окружающую среду**

1 квартал 2021 г – II квартал 2021 г.

7. **Основание для выполнения задания**

Техническое задание на выполнение проектных работ по объекту «Разработка проектов ликвидации буровых шламовых амбаров на территории Усть-Тегусского, Урненского, Радонежского месторождений и рекультивации прилегающих нарушенных земель»;
 Федеральный закон от 10.01.2002 г. №7-ФЗ «Об охране окружающей среды»;
 Федеральный закон от 23.11.1995 г. №174-ФЗ «Об экологической экспертизе» от 23.11.1995;
 Приказ Госкомэкологии РФ от 16.05.2000 №372 «Об утверждении Положения об оценке воздействия намечаемой хозяйственной и иной деятельности на окружающую среду в Российской Федерации».

8. **Характеристика намечаемой хозяйственной деятельности**

Целью данного проекта является ликвидация объектов размещения отходов – буровых шламовых амбаров с использованием экологически направленной и экономически выгодной технологии.

Инд. № подл.	Подп. и дата	Взам. инв. №

Изм.	Кол.уч.	Лист	№док.	Подпись	Дата

1750616/1218D020-П-000.000.000-ОВОС-02-ТЧ

Лист

3

В данном проекте предусматривается:

- Утилизация отходов бурения с получением грунта техногенного;
- Ликвидация буровых шламовых амбаров (БША);
- Строительство резервных открытых водоемов противопожарного запаса воды;
- Рекультивация нарушенных земель.

9. Основные методы проведения оценки воздействия на окружающую среду

Степень детализации и полноты проведения оценки воздействия на окружающую среду определить исходя из особенностей намечаемой деятельности, выполнить оценку в объеме, достаточном для определения возможных экологических и связанных с ними социальных, экономических и иных последствий реализации намечаемой деятельности.

9.1 Методическую основу оценки воздействия на окружающую среду выполнить исходя из:

- использования непосредственных натуральных наблюдений и оценок;
- использования данных мониторинга;
- моделирования, расчетов;
- метода аналогов.

Проанализировать состояние территории, на которую может оказать влияние намечаемая деятельность (состояние природной среды, наличие и характер антропогенной нагрузки и т.п.).

Выявить характер, объем предполагаемого воздействия проектируемых работ по ликвидации объектов размещения отходов (ОРО), строительству проектируемых объектов на компоненты окружающей среды на периоды производства работ и эксплуатации.

Определить мероприятия, уменьшающие, смягчающие или предотвращающие негативные воздействия.

Выполнить эколого-экономическую оценку проекта.

9.2 В соответствии с Положением об оценке воздействия намечаемой хозяйственной и иной деятельности на окружающую среду в Российской Федерации (Приказ Госкомэкологии РФ от 16.05.2000 №372) необходимо выявить общественные предпочтения для принятия решений по реализации намечаемой деятельности – ликвидации объектов размещения отходов бурения – буровых шламовых амбаров и строительству проектируемых сооружений – открытых резервных водоемов противопожарного запаса воды. С целью определения общественного мнения и обеспечения возможности его учета в проектных решениях, необходимо осуществить информирование общественности о реализации проекта в период подготовки и проведения ОВОС.

План проведения консультаций с общественностью.

- общественное консультирование заинтересованных групп среди населения и других участников ОВОС. Замечания и предложения от заинтересованных групп принимать в письменном виде;
- проинформировать население о вынесении на обсуждение Задания на проведение ОВОС, о том где можно ознакомиться с Заданием и принимать замечания и предложения от населения не менее 30 дней;
- на основе Задания разработать предварительные материалы ОВОС и проинформировать население и других участников процесса оценки воздействия на окружающую среду о том, где можно ознакомиться с предварительными материалами ОВОС, принимать замечания и предложения к предварительным материалам ОВОС не менее 30 дней;
- опубликовать объявления об обсуждении Технического задания по

Инв. № подл.	Подп. и дата	Взам. инв. №					1750616/1218D020-П-000.000.000-ОВОС-02-ТЧ	Лист
			Изм.	Кол.уч.	Лист	№док.		Подпись

проведению ОВОС и материалов ОВОС в официальных изданиях органов исполнительной власти Российской Федерации, Тюменской области и Уватского муниципального района, на территории которого намечается реализация проекта. В объявлении указать адрес и сроки принятия замечаний и предложений;

- в соответствии с законодательством Российской Федерации совместно с органами местного самоуправления провести общественные слушания Технического задания по проведению ОВОС и материалов ОВОС.

10. Основные задачи при проведении оценки воздействия на окружающую среду

Провести оценку воздействия на окружающую среду с целью предотвращения или снижения воздействия на окружающую среду и связанных с этим социальных, экономических и иных последствий.

1. Провести комплексную оценку воздействия на окружающую среду в том числе:

- оценку воздействия на поверхностные и подземные воды;
- оценку воздействия на землепользование и геологическую среду;
- оценку воздействия объекта на растительность и животный мир;
- оценку воздействия отходов, образующихся при реализации проектных решений;
- оценку воздействия на атмосферный воздух;
- оценку воздействия объекта при аварийных ситуациях.

2. Разработка мероприятий по предотвращению и снижению возможного негативного воздействия при проведении работ по ликвидации объектов размещения отходов и строительстве проектируемых объектов на окружающую среду за счет внедрения экологически направленной и экономически выгодной технологии.

3. Разработать рекомендации по проведению экологического мониторинга.

4. Выполнить оценку стоимости затрат на реализацию природоохранных мероприятий при реализации проекта.

5. Определить оценку стоимости платы за негативное воздействие на окружающую среду при реализации проекта.

11. Предполагаемый состав и содержание материалов по оценке воздействия на окружающую среду

Состав и содержание разделов ОВОС должен соответствовать требованиям «Положения об оценке воздействия намечаемой хозяйственной и иной деятельности на окружающую среду в Российской Федерации» (Приказ Госкомэкологии от 16.05.2000г. №372), Постановления Правительства РФ от 16 февраля 2008 г. № 87 «О составе разделов проектной документации и требованиях к их содержанию» и других документов, обеспечивающих соблюдение природоохранного законодательства.

Материалы по оценке воздействия на окружающую среду должны включать:

- характеристику намечаемой хозяйственной деятельности;
- описание окружающей среды, которая может быть затронута намечаемой хозяйственной деятельностью в результате ее реализации;
- оценку воздействия на окружающую среду намечаемой хозяйственной деятельности (количественные и качественные параметры воздействия, прогнозирование экологических и связанных с ними социальных и экономических последствий);
- мероприятия по предотвращению и (или) снижению возможного негативного воздействия;
- предложения по программе экологического контроля (мониторинга) на всех этапах реализации намечаемой деятельности;

Изн. № подл	Подп. и дата	Взам. инв. №					1750616/1218Д020-П-000.000.000-ОВОС-02-ТЧ	Лист
			Изм.	Кол.уч.	Лист	№док.		Подпись

- материалы общественных обсуждений, проводимых при проведении исследований и подготовке материалов по оценке воздействия на окружающую среду намечаемой хозяйственной деятельности.
Отдельным томом разработать резюме нетехнического характера.

12. Характеристика ожидаемых воздействий объекта на природную среду

Проведение работ по ликвидации объектов размещения отходов бурения (буровых шламовых амбаров) и строительству проектируемых объектов (открытых резервных водоемов противопожарного запаса воды), эксплуатация проектируемых объектов будут сопровождаться следующими воздействиями на окружающую среду:

12.1 Воздействие на атмосферный воздух

- параметры источников выбросов загрязняющих веществ, количественные и качественные показатели выбросов в период проведения работ по ликвидации буровых шламовых амбаров, в период строительства и эксплуатации проектируемых сооружений;
- метеорологические характеристики и коэффициенты, определяющие условия рассеивания вредных веществ в атмосферном воздухе;
- результаты расчета рассеивания вредных веществ в атмосферном воздухе;
- определение необходимости установления санитарно-защитных зон для проектируемых объектов;
- предложения по установлению предельно-допустимых выбросов (ПДВ);
- планируемые мероприятия по защите атмосферного воздуха.

12.2 Воздействие физических факторов

- оценка воздействия физических факторов;
- планируемые мероприятия по минимизации воздействия физических факторов на окружающую среду.

12.3 Воздействие на геологическую среду и подземные воды

- описание особенностей негативного воздействия проводимых работ по ликвидации буровых шламовых амбаров на геологическую среду;
- анализ потенциального риска загрязнения грунтовых и подземных вод;
- планируемые мероприятия по защите геологической среды от развития (активизации) негативных экзогенных процессов и явлений.

12.4 Воздействие на поверхностные воды

- перечень водных объектов в зоне намечаемой деятельности;
- особенности размещения площадок производства работ по ликвидации и проектируемых объектов относительно водоохраных зон, прибрежных полос;
- характеристика источников водоснабжения в период производства работ по ликвидации буровых шламовых амбаров, строительству и эксплуатации проектируемых объектов, обоснование планируемого водопотребления;
- характеристика сточных вод – планируемые сбросы (объем, вид, количество и концентрация загрязняющих веществ, режим отведения сточных вод), место отведения;
- характеристика возможных изменений состояния водных объектов при реализации намечаемой деятельности;
- планируемые мероприятия по рациональному использованию поверхностных вод и защите их от загрязнения.

12.5 Воздействие отходов на состояние окружающей природной среды

- краткая характеристика источников образования отходов на этапах ликвидации буровых шламовых амбаров, строительства и эксплуатации проектируемых сооружений;
- характеристика отходов (перечень, класс опасности, объемы),

ИИНВ № подл	Подп. и дата	Взам. инв. №

Изм.	Кол.уч.	Лист	№док.	Подпись	Дата

1750616/1218D020-П-000.000.000-ОВОС-02-ТЧ

Лист

6

образующихся в период ликвидации буровых шламовых амбаров, строительстве и эксплуатации проектируемых сооружений;

- проектные решения по временному накоплению отходов;
- оценка возможности размещения промышленных и бытовых отходов (с учетом объемов, состояния и токсичности).

12.6 Воздействие на почвенный покров

- характеристика факторов воздействия на почвенный покров и земельные ресурсы;
- оценка необходимости и возможности изъятия земель;
- планируемые мероприятия по предотвращению площади нарушений, предотвращению загрязнения, рекультивации нарушенных земель.

12.7 Воздействие на растительный покров

- оценка воздействия на растительность в период ликвидации буровых шламовых амбаров, строительства и эксплуатации проектируемых сооружений;
- мероприятия по сохранению видового разнообразия, продуктивности растительных сообществ и компенсации отрицательного воздействия.

12.8 Воздействие на животный мир

- оценка факторов, действующих на животный мир;
- прогноз изменений в животном мире в результате осуществления намечаемой деятельности;
- планируемые мероприятия по минимизации ущерба животному миру.

12.9 Программа производственного экологического контроля (ПЭК) при реализации намечаемой деятельности

- структура системы ПЭК;
- решения по созданию и функционированию системы ПЭК при ликвидации буровых шламовых амбаров, строительстве и эксплуатации проектируемых сооружений;
- организационное обеспечение системы ПЭК.

12.10 Эколого-экономическая оценка

- оценка стоимости проведения природоохранных мероприятий
- расчет платежей за негативное воздействие на окружающую среду при реализации намечаемой деятельности;
- оценка затрат на проведение ПЭК.

Главный инженер
ООО «НК «Роснефть-НТЦ»



А.А. Попов

Главный инженер проекта
ООО «НК «Роснефть-НТЦ»



К.И. Кравец

Генеральный директор
ООО «ТюменьПромИзыскания»



Б.Б. Куропаткин

Главный инженер проекта
ООО «ТюменьПромИзыскания»



А.Ф. Фокин

ИИНВ_№_подп	Подп_и_дата	Взам_иИНВ_№

						1750616/1218D020-П-000.000.000-ОВОС-02-ТЧ	Лист
Изм.	Кол.уч.	Лист	Недок.	Подпись	Дата		7

Приложение Б
Письма Администрации Уватского района



АДМИНИСТРАЦИЯ
УВАТСКОГО МУНИЦИПАЛЬНОГО РАЙОНА
ПЕРВЫЙ ЗАМЕСТИТЕЛЬ ГЛАВЫ

Иртышская ул., д.19, с. Уват, Тюменская обл., 626170 тел./факс +7 (34561) 28018 / 28019, e-mail: uvat_region@mail.ru

05.12.2018 № 8189-И
На № 696 от 29.11.2018

Генеральному директору
ООО «Тюменьпромизыскания»
Б.Б. Куропаткину

О предоставлении информации

Уважаемый Борис Борисович!

В соответствии с запросом информации для выполнения инженерно-экологических изысканий по объекту: «Разработка проектов ликвидации буровых шламовых амбаров на территории Усть-Тегусского, Урненского, Радонежского месторождений и рекультивации прилегающих нарушенных земель», сообщаем:

1. Границы территории традиционного природопользования коренных малочисленных народов Севера в Уватском муниципальном районе не установлены.

Уватский муниципальный район определен как место традиционного проживания и традиционной хозяйственной деятельности коренных малочисленных народов Российской Федерации в соответствии с распоряжением Правительства Российской Федерации от 08.05.2009 № 631-р.

2. Особо охраняемые природные территории местного значения отсутствуют.

3. Источники хозяйственно-питьевого водоснабжения (поверхностные и подземные), находящиеся в муниципальной собственности отсутствуют, зоны ЗСО не установлены.

4. Сведения о наличии (отсутствии) районов водопользования населения отсутствуют.

5. Сведения о санитарно-эпидемиологической ситуации в районе размещения проектируемого объекта, а так же о наличии природных очагов опасных инфекции отсутствуют.

За дополнительной информацией рекомендуем обратиться в структурные подразделения исполнительной власти Тюменской области.

Л.В. Митрюшкин

Стерхов Александр Валериевич
8 (34561) 28-100 (доб. 1307)

Индв. № подлп	Подп. и дата	Взам. инв. №
---------------	--------------	--------------

Изм.	Кол.уч.	Лист	№док.	Подпись	Дата

1750616/1218D020-П-000.000.000-ОВОС-02-ТЧ

Лист

8

Приложение В

Справка о фоновых концентрациях загрязняющих веществ и климатических характеристиках

ФЕДЕРАЛЬНОЕ ГОСУДАРСТВЕННОЕ БЮДЖЕТНОЕ УЧРЕЖДЕНИЕ «ОБЬ-ИРТЫШСКОЕ УПРАВЛЕНИЕ ПО ГИДРОМЕТЕОРОЛОГИИ И МОНИТОРИНГУ ОКРУЖАЮЩЕЙ СРЕДЫ»
(ФГБУ «Обь-Иртышское УГМС»)
Тюменский центр по гидрометеорологии и мониторингу окружающей среды – филиал
Федерального государственного бюджетного учреждения
«Обь-Иртышское управление по гидрометеорологии и мониторингу окружающей среды»
(Тюменский ЦГМС - филиал ФГБУ «Обь-Иртышское УГМС»)
8 Марта ул., д.1, г. Тюмень, 625000, Тел. 8-800-250-73-79, (3812) 39-98-16 доб. 1205, тел. (3452) 699-522 доб. 1205
e-mail: priemnaytumen@oimeteo.ru, priemnaytumen@oimeteo.pdf
ОКПО 09474171, ОГРН 1027200800219, ИНН/КПП 5504233490/550401001

20.07.2019 г. № 51-12-16/618
На № 680 от 16.08.2019 г.

ООО «ТПИ»

СПРАВКА О ФОНОВЫХ КОНЦЕНТРАЦИЯХ ЗАГРЯЗНЯЮЩИХ ВЕЩЕСТВ

ОРГАНИЗАЦИЯ, ЗАПРАШИВАЮЩАЯ ФОН, ЕЕ ВЕДОМСТВЕННАЯ ПРИНАДЛЕЖНОСТЬ
ООО «ТПИ»

ПРЕДПРИЯТИЕ, ДЛЯ КОТОРОГО ЗАПРАШИВАЕТСЯ ФОН, ЕГО ВЕДОМСТВЕННАЯ ПРИНАДЛЕЖНОСТЬ
*Для выполнения инженерно-экологических изысканий по объекту
«Разработка проектов ликвидации буровых шламовых амбаров на территории Усть-Тегусского, Урненского, Радонежского месторождений и рекультивации прилегающих нарушенных земель», Уватский район, Тюменская область.*

Перечень вредных веществ, по которым устанавливается фон и веществ, обладающих эффектом суммации вредного воздействия: диоксид азота, диоксид серы.
Фон определен без учета вклада предприятия, для которого он запрашивается.

Загрязняющее вещество	Единицы измерения	Значение фоновых концентраций
Взвешенные вещества	мкг/м ³	199
Диоксид азота	мкг/м ³	55
Оксид азота	мкг/м ³	38
Оксид углерода	мг/м ³	1,8
Диоксид серы	мкг/м ³	18
Бенз(а)пирен	нг/м ³	2,1

Тюменский ЦГМС - филиал ФГБУ «Обь - Иртышское УГМС» не располагает данными о фоновых концентрациях сероводорода по запрашиваемому объекту.

Фоновые концентрации установлены в соответствии РД 52.04.186-89 и действующих Временных рекомендаций «Фоновые концентрации вредных (загрязняющих) веществ для городских и сельских поселений, где отсутствуют регулярные наблюдения за загрязнением атмосферного воздуха» на период 2019-2023 гг.

Предоставленная информация используется только для нужд заказчика и не подлежит передаче другим организациям.

Справка действительна до 31.12.2023 г.

Начальник филиала

(Действительным является только оригинал)

Черепанова И.А.
8 800 250 73 79, доб. 1290



Т.В.Морозова

Инв. № подл	Подп. и дата	Взам. инв. №
-------------	--------------	--------------

										Лист
										9
Изм.	Кол.уч.	Лист	№ док.	Подпись	Дата	1750616/1218Д020-П-000.000.000-ОВОС-02-ТЧ				

ФЕДЕРАЛЬНАЯ СЛУЖБА ПО
ГИДРОМЕТЕОРОЛОГИИ И
МОНИТОРИНГУ ОКРУЖАЮЩЕЙ СРЕДЫ

ФЕДЕРАЛЬНОЕ ГОСУДАРСТВЕННОЕ
БЮДЖЕТНОЕ УЧРЕЖДЕНИЕ
«ОБЬ-ИРТЫШСКОЕ УПРАВЛЕНИЕ ПО
ГИДРОМЕТЕОРОЛОГИИ И
МОНИТОРИНГУ ОКРУЖАЮЩЕЙ СРЕДЫ»

(ФГБУ «Обь-Иртышское УГМС»)
Маршала Жукова ул., д. 154, г. Омск, 644046
Телеграфный: Омск-46 ГИМЕТ
Тел. 8-800-250-73-79, (3812) 399-816 доб. 1005, 1025
факс: (3812) 31-84-77, 31-57-51

e-mail: kanc@oimeteo.ru, kanc@oimeteo.pf

<http://www.omsk-meteo.ru>

ОКПО 09474171, ОГРН 1125543044318

ИНН/КПП 5504233490/550401001

15.06.2021 № 08-07-231/2706

На № 556 от 07.06.2021

Генеральному директору
ООО «ТПИ»
Куропаткину Б.Б.
625027, г. Тюмень,
а/я 6675

Предоставление климатологических
характеристик

Предоставляем запрашиваемые Вами специализированные расчетные климатологические характеристики за многолетний период наблюдений по метеорологической станции **Демьянское (1926-2020)**:

1. Средняя максимальная температура воздуха самого жаркого месяца, июля: + 23,2 °С
2. Средняя минимальная температура воздуха самого холодного месяца, января: - 22,8 °С
3. Скорость ветра, повторяемость превышения которой составляет 5%: 8 м/с
4. Коэффициент, зависящий от температурной стратификации атмосферы А: 200
5. Коэффициент рельефа местности равен 1
6. Средняя годовая повторяемость (%) направлений ветра и штилей

С	СВ	В	ЮВ	Ю	ЮЗ	З	СЗ	Штиль
16,1	5,7	11,4	9,8	20,2	15,3	13,8	7,7	13,4

Начальник учреждения



Н.И. Криворучко

Данилова Ольга Николаевна
(3812) 39-98-16 доб. 1130

Инд. № подл.	Подп. и дата	Взам. инв. №	1750616/1218D020-П-000.000.000-ОВОС-02-ТЧ						Лист
			Изм.	Кол.уч.	Лист	№док.	Подпись	Дата	10

Приложение Г
Письмо Управление по охране, контролю и регулированию использования
объектов животного мира и среды их обитания Тюменской области
(Госохотуправление Тюменской области)



**УПРАВЛЕНИЕ ПО ОХРАНЕ,
КОНТРОЛЮ И РЕГУЛИРОВАНИЮ
ИСПОЛЬЗОВАНИЯ ОБЪЕКТОВ
ЖИВОТНОГО МИРА И
СРЕДЫ ИХ ОБИТАНИЯ
ТЮМЕНСКОЙ ОБЛАСТИ**
(Госохотуправление Тюменской области)

ул.Свердлова, д.35/3, г.Тюмень, 625002
тел. (3452) 389-426, факс 389-421
e-mail: upr_obota@72to.ru

05.12.2018 № 01-07/18-2971

на № 692 от 29.11.2018

Генеральному директору
ООО «ТПИ»

Б.Б.Куропаткину

ул. Холодильная 65/3,
г. Тюмень,
625027

E-mail:office@tpigeo.ru

О предоставлении информации

Уважаемый Борис Борисович!

Управление по охране, контролю и регулированию использования объектов животного мира и среды их обитания Тюменской области для выполнения инженерно-экологических изысканий по объекту «Разработка проектов ликвидации буровых шламовых амбаров на территории Усть-Тегусского, Урненского, Радонежского месторождений и рекультивации прилегающих нарушенных земель» направляет Вам сведения о плотности охотничьих ресурсов за 2013-2018 гг. на территории закрепленных охотничьих угодий МУП ПОХ «Кедровый» Уватского района Тюменской области.

Обращаем внимание, что в проекте проведения работ должны быть разработаны мероприятия, направленные на сохранение объектов животного мира, в соответствии «Требованиями по предотвращению гибели объектов животного мира при осуществлении производственных процессов, а также при эксплуатации транспортных магистралей, трубопроводов, линий связи и электропередачи», утвержденными Постановлением Правительства РФ от 13 августа 1996 года № 997, «Требованиями по предотвращению гибели объектов животного мира при осуществлении производственных процессов, а также при эксплуатации транспортных магистралей, трубопроводов, линий связи и электропередачи в Тюменской области», утвержденными Постановлением Правительства Тюменской области от 14 сентября 2010 года № 265-п.

По поводу предоставления информации о видах животных и растений, занесенных в Красные книги Российской Федерации и Тюменской области, о наличии (отсутствии) особо охраняемых природных территорий в районе размещения объекта, а так же территорий, зарезервированных под их со-

Инв. № подл	Подп. и дата	Взам. инв. №							Лист
			1750616/1218D020-П-000.000.000-ОВОС-02-ТЧ						11
Изм.	Кол.уч.	Лист	№док.	Подпись	Дата				

здание, Ваше обращение направлено в Департамент недропользования и экологии Тюменской области, который в соответствии с Постановлением Правительства Тюменской области от 13 июня 2005 г. № 73-п организует работы по ведению и изданию Красной книги Тюменской области, списков редких и исчезающих видов животных, растений и грибов, участвует в ведении Красной книги РФ, принимает решения о резервировании земель, которые предполагается объявить землями ООПТ, осуществляет ведение государственных кадастров особо охраняемых природных территорий Тюменской области регионального и местного значения в соответствии с федеральным и региональным законодательством и в рамках предоставленных полномочий.

Приложение: на 9 л. в 1экз.

Начальник Управления



В.И.Щепелин

Волков Максим Александрович,
389-425

Изн. № подл	Подп. и дата					Взам. инв. №					
	<p>Волков Максим Александрович, 389-425</p>										
						1750616/1218Д020-П-000.000.000-ОВОС-02-ТЧ					Лист
Изм.	Кол.уч.	Лист	Недок.	Подпись	Дата						12

Приложение

Сведения о плотности охотничьих ресурсов
на территории закрепленных охотничьих угодий МУП ПОХ «Кедровый»
Уватского района Тюменской области за 2013 г.

№ п/п	Видовой состав	Плотность населения зверей и птиц (особей на 1000 га) по результатам зимнего маршрутного учета 2013 г.		
		лес	поле	болото
1	лось	0,83	0,00	0,18
2	кабан	0,00	0,00	0,15
3	белка	5,46	0,00	0,00
4	волк	0,01	0,00	0,01
5	заяц-беляк	1,45	0,00	0,37
6	колонок	0,05	0,00	0,03
7	лисица	0,04	0,64	0,09
8	росомаха	0,00	0,00	0,02
9	соболь	1,48	0,00	0,37
10	рябчик	56,47	0,00	5,36
11	глухарь	4,82	0	9,22
12	тетерев	49,12	155,56	42,88
13	куропатка белая	8,98	0,00	84,13
14	горностай	0,08	0,00	0,34

Индв. № подл.	Подп. и дата	Взам. инв. №

Изм.	Кол.уч.	Лист	Недок.	Подпись	Дата

1750616/1218Д020-П-000.000.000-ОВОС-02-ТЧ

Лист

13

Сведения о плотности охотничьих ресурсов на территории закрепленных охотничьих угодий МУП ПОХ «Кедровый» (2014 г.)

№ п/п	Видовой состав	Плотность населения зверей и птиц (особей на 1000 га) по результатам зимнего маршрутного учета 2014 г.			Плотность зверей и птиц по результатам летне-осенних учетов 2013 г.
		лес	поле	болото	
1	лось	1,00	0	0	
2	белка	4,00	0	0	
3	волк	0,01	0	0	
4	заяц-беляк	1,00	0	0	
5	колонок	0,08	0	0,09	
6	лисица	0,1	1,00	0,03	
7	росомаха	0,01	0	0,01	
8	соболь	2	0	0	
9	рябчик	32,18	0	0	
10	глухарь	0,32	0	3,81	
11	тетерев	17,39	0	0	
12	куропатка белая	0	0	26,58	
13	медведь				0,20
14	барсук				0,08
15	ондатра				2,20
16	выдра				0,12
17	европейский речной бобр				0,86
18	норка				0,24
19	гусь серый				0,05
20	кряква				2,02
21	чирок-свистун				1,81
22	чирок-трескунок				2,04
23	серая утка				1,66
24	гоголь обыкновенный				1,27
25	свиязь				1,26
26	красноголовый нырок				0,90
27	хохлатая черныть				1,62
28	шилохвость				1,81
29	широконоска				1,7
30	лысуха				1,12

Инв. № подл.	Подп. и дата	Взам. инв. №

Изм.	Кол.уч.	Лист	№ док.	Подпись	Дата

1750616/1218Д020-П-000.000.000-ОВОС-02-ТЧ

Лист

14

Сведения о плотности охотничьих ресурсов на территории закрепленных охотничьих угодий МУП ПОХ «Кедровый» (2015 г.)

№ п/п	Видовой состав	Плотность населения зверей и птиц (особей на 1000 га) по результатам зимнего маршрутного учета 2015 г.			Плотность зверей и птиц по результатам летне-осенних учетов 2014 г. (особей на 1000 га)
		лес	поле	болото	
					всего
1	лось	н/д	н/д	н/д	
2	белка	н/д	н/д	н/д	
3	волк	н/д	н/д	н/д	
4	заяц-беляк	н/д	н/д	н/д	
5	колонок	н/д	н/д	н/д	
6	лисица	н/д	н/д	н/д	
7	росомаха	н/д	н/д	н/д	
8	соболь	н/д	н/д	н/д	
	горностай	н/д	н/д	н/д	
9	рябчик	н/д	н/д	н/д	
10	глухарь	н/д	н/д	н/д	
11	тетерев	н/д	н/д	н/д	
12	куропатка белая	н/д	н/д	н/д	
13	медведь				0,21
14	барсук				0,08
15	ондатра				3,36
16	выдра				0,14
17	европейский речной бобр				0,88
18	норка				0,24
19	гусь серый				0,05
20	кряква				1,77
21	чирок-свистунок				1,62
22	чирок-трескунок				1,26
23	серая утка				1,77
24	свиязь				1,18
25	шилохвость				0,90
26	широконоска				1,12
27	хохлатая чернеть				1,02
28	гоголь обыкновенный				1,14
29	красноголовый нырок				0,88
30	лысуха				0,66

н/д — нет данных

Инв. № подл.	Подп. и дата	Взам. инв. №

Изм.	Кол.уч.	Лист	Недок.	Подпись	Дата

1750616/1218D020-П-000.000.000-ОВОС-02-ТЧ

Лист

15

Сведения о плотности охотничьих ресурсов
на территории закрепленных охотничьих угодий МУП ПОХ «Кедровый»
Уватского района Тюменской области (2016 г.)

№ п/п	Видовой состав	Плотность населения зверей и птиц (особей на 1000 га) по результатам зимнего маршрутного учета 2016 г.			Плотность зверей и птиц по результатам летне-осенних учетов 2015 г. (особей на 1000 га)
		лес	поле	болото	
1	лось	1,58	0	0	
2	волк	0,012	0	0,02	
3	колонок	0,23	0	0,13	
4	заяц-беляк	0,46	0	2,66	
5	колонок	0,23	0	0,13	
6	белка обыкновенная	13,73	0	1,89	
7	горностай	0,10	3,00	0,92	
8	куница лесная	0,03	0	0	
9	лисица	0,03	0	0,59	
10	росомаха	0,01	0	0,04	
11	рысь	0	0	0,01	
12	соболь	1,84	0	0,85	
13	глухарь	4,43	0	8,29	
14	тетерев	54,52	425,00	23,37	
15	рябчик	43,63	0	0	
16	белая куропатка	0	125,02	0	
17	медведь бурый				0,22
18	ондатра				3,57
19	барсук				0,08
20	норка американская				0,26
21	выдра				0,14
22	бобр европейский				0,90
23	вальдшнеп				1,18
24	гусь серый				0,05
25	бекас обыкновенный				3,81
26	веретенник большой				1,40
27	кряква				1,86
28	чирок-свистун				1,89
29	чирок-трескунок				1,31

Инв. № подл.	Подп. и дата	Взам. инв. №

Изм.	Кол.уч.	Лист	Недок.	Подпись	Дата

1750616/1218D020-П-000.000.000-ОВОС-02-ТЧ

Лист

16

30	серая утка				1,75
31	гоголь обыкновенный				1,23
32	свиязь				1,15
33	красноголовый нырок				0,93
34	хохлатая чернеть				1,05
35	шилохвость				0,88
36	широконоска				1,15
37	чибис				1,37
38	мородунка				1,49
39	коростель				1,31
40	лысуха				0,64

Сведения о плотности охотничьих ресурсов
на территории закрепленных охотничьих угодий МУП ПОХ «Кедровый»
Уватского района Тюменской области (2017 г.)

№ п/п	Видовой состав	Плотность населения зверей и птиц (особей на 1000 га) по результатам зимнего маршрутного учета 2017 г.			Плотность зверей и птиц (особей на 1000 га) по результатам летне-осенних учетов 2016 г.
		лес	поле	болото	
					всего
1	лось	1,63	-	-	
2	белка	10,22	-	-	
3	волк	0,006	-	-	
4	заяц-беляк	3,0	-	-	
5	колонок	-	-	-	
6	лисица	0,09	-	0,1	
7	росомаха	0,01	-	0,02	
8	соболь	2,44	-	-	
9	горностаи	0,006	-	-	
10	рябчик	70,0	-	-	
11	глухарь	8,28	-	2,9	
12	тетерев	48,11	-	-	
13	куропатка белая	28,7	-	-	
14	медведь				0,23
15	барсук				0,09
16	ондатра				3,17
17	выдра				0,16
18	европейский речной бобр				0,88
19	норка				0,28
20	гусь серый				0,05
21	кряква				2,81
22	чирок-свиистунок				2,78

Индв. № подл.	Подп. и дата	Взам. инв. №
---------------	--------------	--------------

Изм.	Кол.уч.	Лист	№ док.	Подпись	Дата
------	---------	------	--------	---------	------

1750616/1218D020-П-000.000.000-ОВОС-02-ТЧ

Лист

17

23	чирок-трескунок				1,43
24	серая утка				1,86
25	свиязь				1,22
26	шилохвость				1,31
27	широконоска				1,25
28	хохлатая чернеть				1,10
29	гоголь обыкновенный				2,53
30	красноголовый нырок				0,92
31	лысуха				0,58

Сведения о плотности охотничьих ресурсов
на территории закрепленных охотничьих угодий МУП ПОХ «Кедровый»
Уватского района Тюменской области (2018 гг.)

№ п/п	Видовой состав	Плотность населения зверей и птиц (особей на 1000 га) по результатам зимнего маршрутного учета 2018 г.			Плотность зверей и птиц (особей на 1000 га) по результатам летне-осенних учетов 2017 г.
		лес	поле	болото	
1	лось	1,67	-	-	
2	волк	0,009	-	0,008	
3	колонок	0,02	-	0,02	
4	заяц-беляк	4	-	-	
5	белка обыкновенная	10,08	-	-	
6	горностаи	0,25	-	-	
7	лисица	0,22	-	-	
8	росомаха	0,02	-	0,04	
9	соболь	2,63	-	-	
10	глухарь	9,9	-	13,34	
11	тетерев	79,32	-	-	
12	рябчик	86,89	-	-	
13	белая куропатка	-	-	52,84	
14	медведь бурый				0,25
15	ондатра				3,17
16	барсук				0,11
17	норка американская				0,28
18	выдра				0,17
19	бобр европейский				0,93
20	вальдшнеп				1,13
21	бекас обыкновенный				3,81
22	веретенник большой				1,40
23	кряква				3,14
24	чирок-свиистунок				2,87

Инв. № инв.	№
Подп. и дата	
Инв. № подл.	

Изм.	Кол.уч.	Лист	Недок.	Подпись	Дата
------	---------	------	--------	---------	------

1750616/1218D020-П-000.000.000-ОВОС-02-ТЧ

Лист

18

25	чирок-трескунок				1,53
26	серая утка				1,89
27	гоголь обыкновенный				2,81
28	свиязь				1,13
29	красноголовый нырок				0,95
30	хохлатая чернеть				1,07
31	шилохвость				1,19
32	широконоска				1,28
33	чибис				1,46
34	коростель				0
35	лысуха				0,55

Инв. № подл.	Подп. и дата	Взам. инв. №

Изм.	Кол.уч.	Лист	№ док.	Подпись	Дата

1750616/1218D020-П-000.000.000-ОВОС-02-ТЧ

Лист

19

Приложение Д
Письмо Управления Ветеринарии Тюменской области



**УПРАВЛЕНИЕ ВЕТЕРИНАРИИ
ТЮМЕНСКОЙ ОБЛАСТИ**

ул. Институтская, д.2, к. 1 г. Тюмень, 625041,
тел. (3452) 26-85-24, факс (3452) 26-87-25

E-mail: uprvetto@mail.ru

Генеральному директору
ООО «Тюменьпромизыскания»

Б.Б Куропаткину

21.12.2018 № 3999/18
На № 695 от 29.11.2018

О предоставлении информации

Довожу до Вашего сведения, что на предоставленной ситуационной схеме в районе выполнения инженерно-экологических изысканий и в радиусе 1000м по объекту: «Разработка проектов ликвидации буровых шламовых амбаров на территории Усть-Тегусского, Урненского, Радонежского месторождений и рекультивации прилегающих нарушенных земель», расположенному в Тюменской области, Уватком районе, отсутствуют зарегистрированные действующие и законсервированные скотомогильники (биотермические ямы), их санитарно-защитные зоны, места захоронения сибиреязвенных животных.

Начальник Управления

В.Н. Шульц



Шнайдер Александр Александрович
(3452) 25-88-11

Изн. № подл	Подп. и дата	Взам. инв. №					1750616/1218D020-П-000.000.000-ОВОС-02-ТЧ	Лист
								20
Изм.	Кол.уч.	Лист	№док.	Подпись	Дата			

в пределах локального участка, где планируется осуществлять хозяйственную деятельность.

На основании постановлений Правительства Российской Федерации: от 19.01.2006 № 20, от 05.03.2007 № 145, от 16.02.2008 № 87 любое освоение земельного участка сопровождается инженерно-экологическими изысканиями с проведением собственных исследований на предмет наличия растений и животных, занесенных в Красные книги Российской Федерации и субъекта Российской Федерации.

Согласно Приложениям С и В к Российскому национальному стандарту добровольной лесной сертификации по схеме Лесного попечительского совета, версии 5 (документ одобрен Координационным советом национальной инициативы ЛПС 25.12.2007, аккредитован FSC International в 2008 году), для получения достоверной информации по запрашиваемым участкам исполнитель самостоятельно проводит оценку воздействия на окружающую среду и/или экологическую экспертизу с целью инвентаризаций редких и находящихся под угрозой исчезновения видов растений, животных и грибов, в том числе занесенных в Красную книгу Российской Федерации и красные книги субъектов Российской Федерации.

Предприятие собирает доступную информацию о ключевых биотопах: местообитаниях редких и находящихся под угрозой исчезновения видов растений, грибов и беспозвоночных животных, а также участках, имеющих особое значение для осуществления жизненных циклов (размножения, выращивания молодняка, нагула, отдыха, миграции и других) позвоночных животных, присутствующих на сертифицируемой территории.

Вся полученная информация предоставляется в орган государственной власти субъекта Российской Федерации, осуществляющий переданные полномочия в области охраны и использования объектов животного мира в соответствии со ст. 6 Федерального закона от 24.04.1995 № 52 «О животном мире», который осуществляет переданные полномочия Российской Федерации по мониторингу, учету и ведению кадастра объектов животного мира, включая объекты, занесенные в Красную книгу Российской Федерации на территориях субъектов Российской Федерации, за исключением особо охраняемых природных территорий федерального значения.

Одновременно информируем, что в отношении объектов животного мира, в том числе и охотничьих ресурсов, следует также руководствоваться постановлением Правительства Российской Федерации от 13.08.1996 № 997 «Об утверждении Требований по предотвращению гибели объектов животного мира при осуществлении производственных процессов, а также при эксплуатации транспортных магистралей, трубопроводов, линий связи и электропередачи».

Заместитель директора Департамента
государственной политики и регулирования
в сфере охраны окружающей среды


И.В. Давыдов

Иск. Гавенко С.А. (499) 254-63-69

ИИНВ № подл	Подп. и дата	Взам. инв. №					Лист
			1750616/1218D020-П-000.000.000-ОВОС-02-ТЧ				22
Изм.	Кол.уч.	Лист	№ док.	Подпись	Дата		

Приложение К
Письмо Комитета по охране и использованию объектов историко-культурного
наследия Тюменской области



**КОМИТЕТ
ПО ОХРАНЕ И
ИСПОЛЬЗОВАНИЮ ОБЪЕКТОВ
ИСТОРИКО-КУЛЬТУРНОГО
НАСЛЕДИЯ
ТЮМЕНСКОЙ ОБЛАСТИ**

ул. Некрасова, д. 11, г. Тюмень, 625000
тел./факс (3452) 69-02-31
e-mail: komitetokn@72to.ru

В.А. Сусоров

На № 693 от 29.11.2018

Генеральному директору
ООО «Тюменьпромизыскания»

Б.Б. Куропаткину

ул. Инженерная, д. 66, оф. 23, г. Тюмень,
625007

ЗАКЛЮЧЕНИЕ

о наличии (отсутствии) объектов культурного наследия на земельных
участках, где планируется проведение земляных, строительных,
мелиоративных, хозяйственных и иных работ

На земельных участках, расположенных в Уватском муниципальном районе Тюменской области, где планируется проведение работ по объекту «Разработка проектов ликвидации буровых шламовых амбаров на территории Усть-Тегусского, Урненского, Радонежского месторождений и рекультивации прилегающих нарушенных земель», объекты культурного наследия федерального, регионального, местного (муниципального) значения, включенные в единый государственный реестр объектов культурного наследия (памятников истории и культуры) народов Российской Федерации, выявленные объекты культурного наследия, а также объекты, обладающие признаками объекта культурного наследия, в том числе объекта археологического наследия, отсутствуют. Эти земли не располагаются в границах зон охраны объектов культурного наследия или их защитных зон.

В случае обнаружения в ходе указанных работ неучтенного объекта, обладающего признаками объекта культурного наследия, в том числе объекта археологического наследия, заказчик работ, технический заказчик (застройщик) объекта капитального строительства, лицо, проводящее работы, обязаны незамедлительно их приостановить. В течение трех дней со дня обнаружения такого объекта необходимо направить в Комитет по охране и использованию объектов историко-культурного наследия Тюменской области письменное заявление об обнаруженном объекте (п. 4 ст. 36 Федерального закона от 25.06.2002 № 73-ФЗ «Об объектах культурного наследия (памятниках истории и культуры) народов Российской Федерации»).

И.о. председателя комитета

А.Н. Кононов

Сусоров Вячеслав Александрович (3452) 69-02-36

ИИНВ № подл	Взаим. инв. №					Лист
	Подп. и дата					
1750616/1218Д020-П-000.000.000-ОВОС-02-ТЧ						Лист
Изм.	Кол.уч.	Лист	№док.	Подпись	Дата	

Приложение Л
Письмо Управления Роспотребнадзора по Тюменской области



Федеральная служба по надзору в сфере защиты прав потребителей и благополучия человека

Управление Федеральной службы по надзору в сфере защиты прав потребителей и благополучия человека по Тюменской области
(Управление Роспотребнадзора по Тюменской области)

Рижская ул., д.45а, Тюмень, 625026
 Тел (3452) 20-88-24; факс (3452) 20 64 92
 E-mail: nadzor72@tyumen-service.ru
<http://www.72.rospotrebnadzor.ru>
 ОКПО 76823968, ОГРН 1057200990593,
 ИНН/КПП 7203158490 / 720301001

Генеральному директору
 ООО «Тюменьпромизыскания»
 Б.Б. Куропаткину

625007, г.Тюмень, ул.Инженерная,
 д.66, оф.23,

E-mail: office@tpigco.ru

№ 03-14091 от «10» 08 2018 г.

На №397 от 01.08.2018г.

О предоставлении информации

Управление Роспотребнадзора по Тюменской области в ответ на Ваш запрос сообщает, что на сайте Управления Роспотребнадзора размещен доклад «О состоянии санитарно-эпидемиологического благополучия населения в Тюменской области в 2017 году».

За 2017 год в Уватском районе зарегистрировано 295 случаев инфекционных заболеваний (без ОРВИ), что на 40% выше уровня 2016г. (за 2016г. зарегистрировано 209 случаев).

Зарегистрирован рост суммы острых кишечных инфекций на 30% (зарегистрирован 81 случай, за 2016г.-62 случая), в том числе заболеваемость острыми кишечными инфекциями установленной этиологии выросла в 2 раза (зарегистрировано 29 случаев, за 2016г.-14), острыми кишечными инфекциями неустановленной этиологии на 28% (зарегистрировано 50 случаев, за 2016г.-39 случаев).

Рост заболеваемости ВИЧ-инфекцией составил 60% (за 2017г. зарегистрировано 40 случаев, за 2016г.-25 случаев), туберкулезом на 28% (за 2017г.-9 случаев, за 2016г.-7 случаев).

В 2017 году зарегистрировано 325 случаев присасывания клещей (в 2016г.-328 случаев), зарегистрировано по 1 случаю заболевания клещевым энцефалитом и болезнью Лайма, за 2016 год заболеваемость не регистрировалась.

Снизилась заболеваемость сальмонеллезом в 4,5 раза (за 2017г.-2 случая, за 2016г.-9 случаев), сифилисом в 3 раза (за 2017г.-1 случай, за 2016г.-3 случая).

Заболеваемость паразитарными заболеваниями снизилась в 2,2 раза за счет снижения заболеваемости описторхозом на 57% (за 2017г.-6 случаев, за 2016г.-14 случаев), аскаридозом в 5 раз (2017г.-1 случай, 2016г.-5), энтеробиозом на 33% (за 2017г.-8 случаев, за 2016г.-12 случаев).

Инв. № подл.	Подп. и дата	Взам. инв. №							Лист
			1750616/1218Д020-П-000.000.000-ОВОС-02-ТЧ						22
Изм.	Кол.уч.	Лист	№док.	Подпись	Дата				

За 2017 год не регистрировалась заболеваемость брюшным тифом, полиомиелитом, столбняком, туляремией, лептоспирозом, бруцеллезом, дизентерией, острыми вирусными гепатитами, корью, краснухой, малярией.

За 6 месяцев 2018г. в Уватском районе зарегистрировано 167 случаев инфекционных заболеваний (без ОРВИ), что на 50% выше, чем за аналогичный период 2017г. (зарегистрировано 111 случая).

Снизилась заболеваемость острыми кишечными инфекциями неустановленной этиологии в 6 раз (за 6 месяцев 2018г. зарегистрировано - 4 случая, за аналогичный период 2017г. - 25 случая), ВИЧ-инфекцией на 28% (за 6 месяцев 2018г. зарегистрировано - 18 случаев, за аналогичный период 2017г. - 25 случаев), туберкулезом на 25% (за 6 месяцев 2018г. зарегистрировано - 3 случая, за аналогичный период 2017г. - 4 случая).

Зарегистрирован рост суммы острых кишечных инфекций на 17% (за 6 месяцев 2018г. зарегистрирован - 41 случай, за аналогичный период 2017г. - 35 случаев), в том числе заболеваемость острыми кишечными инфекциями установленной этиологии выросла в 4 раза (за 6 месяцев 2018г. зарегистрировано - 34 случая, за аналогичный период 2017г. - 8 случаев), сальмонеллезом на 50% (за 6 месяцев 2018г. зарегистрировано - 3 случая, за аналогичный период 2017г. - 2 случая).

Выросла заболеваемость паразитарными заболеваниями за счет роста заболеваемости описторхозом (за 6 месяцев 2018г. зарегистрировано - 15 случаев, за аналогичный период 2017г. - 2 случая), энтеробиозом (за 6 месяцев 2018г. - 5 случаев, за аналогичный период 2017г. 1 случай).

За 6 месяцев 2018г. зарегистрировано 289 случаев присасывания клещей (за 6 месяцев 2017г.- 256 случаев), заболеваемость клещевым энцефалитом и болезнью Лайма не регистрировалась.

За 6 месяцев 2018г. не регистрировалась заболеваемость брюшным тифом, полиомиелитом, столбняком, туляремией, лептоспирозом, бруцеллезом, дизентерией, острыми вирусными гепатитами, корью, краснухой, эпидемическим паротитом, малярией.

Руководитель,
главный государственный
санитарный врач по Тюменской области



Г.В. Шарухо

Зимина Г.Г. 20-34-47

Инв. № подл.	Подп. и дата	Взам. инв. №

						1750616/1218Д020-П-000.000.000-ОВОС-02-ТЧ	Лист
Изм.	Кол.уч.	Лист	№док.	Подпись	Дата		23

Приложение М
Письмо Департамента недропользования и экологии Тюменской области



**ДЕПАРТАМЕНТ
НЕДРОПОЛЬЗОВАНИЯ И
ЭКОЛОГИИ ТЮМЕНСКОЙ
ОБЛАСТИ**

ул. Советская, д.61, г. Тюмень, 625000,
тел. (3452) 42-60-29, факс 42-62-49,
e-mail: dnec@72to.ru

25.12.2018 № *12822-18*

На № 694 от 29.11.2018

О направлении информации

Генеральному директору
ООО «Тюменьпромизыскания»

Б.Б. Куропаткину

а/я 6675,
г. Тюмень, 625027

office@tpigeo.ru

Уважаемый Борис Борисович!

В соответствии с запросом сведений о территории проведения инженерно-экологических изысканий по объекту: «Разработка проектов ликвидации буровых шламовых амбаров на территории Усть-Тегусского, Урненского, Радонежского месторождений и рекультивации прилегающих нарушенных земель» в Уватском районе Тюменской области, согласно предоставленным географическим координатам, сообщаем следующее.

1. В районах размещения объектов особо охраняемые природные территории федерального, регионального, местного значения, их охранные зоны, участки, зарезервированные для создания ООПТ, участки недр, предоставленные в пользование на основании лицензий для добычи подземных вод с целью питьевого и хозяйственно-бытового водоснабжения, отсутствуют.

2. По объектам «БША Куста 2», «БША Куста 3», «БША Куста 4», «БША Куста 5», «БША Куста 8», «БША Куста 9» Усть-Тегусского месторождения нефти, «БША Куста 1», «БША Куста 2 бис», «БША Куста 3», «БША Куста 5», «Лагерь подрядчиков 1», «Лагерь подрядчиков 2», «Лагерь подрядчиков 3» Урненского месторождения нефти, «БША Куста 1» Радонежского месторождения нефти, установленные Департаментом недропользования и экологии Тюменской области зоны санитарной охраны подземных источников питьевого и хозяйственно-бытового водоснабжения отсутствуют.

Объект «БША Куста 1» Усть-Тегусского месторождения находится в третьих поясах зон санитарной охраны участков недр, предоставленных в пользование на основании лицензии на пользование недрами ООО «РН-Уватнефтегаз» на добычу подземных вод для хозяйственно-питьевого водоснабжения и технологического обеспечения водой объекта ТЮМ 01642 ВЭ. Границы зон санитарной охраны водозабора в рамках лицензии ТЮМ 01642 ВЭ утверждены распоряжением Департамента недропользования и экологии Тюменской области «Об утверждении проекта организации зон санитарной охраны для подземных источников

ИИНВ	№ подлп	Подп. и дата	Взам. инв. №

Изм.	Кол.уч.	Лист	Недок.	Подпись	Дата

1750616/1218Д020-П-000.000.000-ОВОС-02-ТЧ

Лист

24

водоснабжения на Усть-Тегусском месторождении нефти в Уватском районе Тюменской области» от 27.07.2018 №17-рд.

В непосредственной близости от объектов «БША Куста 1», «БША Куста 2», «Лагерь подрядчиков 2», «Лагерь подрядчиков 3» Урненского месторождения нефти и «БША Куста 1» Радонежского месторождения нефти находятся участки недр, предоставленные в пользование на основании лицензии на пользование недрами для добычи подземных вод для хозяйственно-питьевого водоснабжения ТЮМ 01634 ВЭ ООО «РН-Уватнефтегаз»:

- 0,48 км северо-восточнее точки К.У.1.6 «БША Куста 1» Урненского месторождения;
- 0,53 км северо-восточнее точки К.У.26.1 «БША Куста 2» Урненского месторождения;
- 0,33 км севернее точки Л.2.2 «Лагерь подрядчиков 2» Урненского месторождения;
- 0,22 км севернее точки Л 3.2 «Лагерь подрядчиков 3» Урненского месторождения;
- 0,36 км северо-западнее точки К.Р.1.2 «БША Куста 1» Радонежского месторождения.

Согласно п. 1.17 СанПиН 2.1.4.1110-02 «Зоны санитарной охраны источников водоснабжения и водопроводов питьевого назначения», отсутствие утвержденного проекта зон санитарной охраны не является основанием для освобождения владельцев объектов, расположенных в границах зон санитарной охраны, организаций и физических лиц, от выполнения требований, предъявляемых указанным СанПиН.

3. В части сведений о размерах водоохранных зон и прибрежных защитных полос водных объектов в зоне влияния проектируемых объектов, сообщаем, что Департаментом недропользования и экологии Тюменской области в пределах своих полномочий определены границы водоохранных зон и прибрежных защитных полос поверхностных водных объектов на территории Уватского района только в пределах населенных пунктов. Границы водоохранных зон и прибрежных защитных полос для водных объектов на территории проектирования не определены.

Ширина водоохранных зон и прибрежных защитных полос поверхностных водных объектов устанавливается в соответствии со ст. 65 Водного кодекса Российской Федерации.

Ширина водоохранной зоны рек или ручьев устанавливается от их истока для рек или ручьев протяженностью:

- 1) до 10 км - в размере 50 метров;
- 2) от 10 до 50 км - в размере 100 метров;
- 3) от 50 км и более - в размере 200 метров.

Для реки, ручья протяженностью менее 10 км от истока до устья водоохранная зона совпадает с прибрежной защитной полосой. Радиус водоохранной зоны для истоков реки, ручья устанавливается в размере 50 метров.

Ширина водоохранной зоны озера, за исключением озера, расположенного внутри болота, или озера с акваторией менее 0,5 км², устанавливается в размере 50 метров.

Ширина прибрежной защитной полосы устанавливается в зависимости от уклона берега водного объекта и составляет 30 метров для обратного или нулевого уклона, 40 метров для уклона до трех градусов и 50 метров для уклона три и более градуса.

ИИНВ_№_подп	Подп_и_дата	Взам_иИНВ_№							1750616/1218Д020-П-000.000.000-ОВОС-02-ТЧ	Лист
										25
Изм.	Кол.уч.	Лист	№док.	Подпись	Дата					

Для расположенных в границах болот проточных и сточных озер и соответствующих водотоков ширина прибрежной защитной полосы устанавливается в размере 50 метров.

Для получения сведений, необходимых для установления ширины водоохранных зон водных объектов, рекомендуем обратиться в Отдел водных ресурсов по Тюменской области Нижне-Обского бассейнового водного управления, уполномоченного на предоставление сведений из государственного водного реестра (625023, г. Тюмень, ул. Одесская, 27, тел. (3452) 41-49-97).

4. На территории Уватского района выявлены места обитания видов животных и места произрастания видов растений и грибов, занесенных в красные книги Российской Федерации и Тюменской области:

- **млекопитающие:** обыкновенный (среднерусский) ёж, западносибирский обыкновенный бобр, лесной северный олень;

- **птицы:** обыкновенная горлица, чернозобая гагара, черный аист, белоглазый нырок, скопа, обыкновенный осоед, могильник, большой подорлик, орлан-белохвост, кречет, стерх, малая крачка, филин, сплюшка, серая неясыть;

- **насекомые:** горная цикада, жужелица Менетрие, ребристая жужелица, красная плоскотелка, окончатый мотылек, серпокрылка крюковидная, медведица-хозяйка, многоцветница L-белое, краеглазка каменистая, чернушка циклоп;

- **растения:** калипсо луковичная, кокушник длиннорогий, мякотница однолистная, надбородник безлистный, пальчатокоренник пятнистый, пальчатокоренник Руссова, пальчатокоренник Траунштейнера, поллопестник зеленый, тайник яйцевидный, хаммарбия болотная, лук мелкосетчатый, башмачок крапчатый, башмачок крупноцветковый, башмачок настоящий, дремлик болотный, гнездовка настоящая, кубышка малая, кувшинка четырёхгранная, копытень европейский, хохлатка плотная, борец вьющийся, воронец колосистый, гвоздика пышная, пион уклоняющийся, камнеломка болотная, липа сердцевидная, гирча тминолистная, наголоватка васильковая, чистец лесной, баранец обыкновенный, ликоподиелла заливаемая, полушник озёрный, полушник щетинистый, корневищник горный, корневищник судетский, щитовник мужской, фегоптерис связывающий, гроздовник виргинский, гроздовник ланцетовидный, брайдлерия луговая, бриум моравский, кампилиум вытянутый, некера перистая, пилезия Селвина, томентипнум блестящий, тортула усеченная, гетеродермия японская, лобария легочная, цетрелия цетрариевидная;

- **грибы:** ганодерма блестящая, амилоцистис лапландский, спарассис курчавый, пиллолистник Мартянова, фаволус ложноберезовый, антродиелла листовозубчатая, плутей Фенцля, аррения розоводисковая, саркосома шаровидная.

Возможны встречи и иных видов, занесенных в красные книги.

Согласно письму МПР РФ от 22.03.2018 № 05-12-53/7812, в целях соблюдения требований ст. 60 Федерального закона «Об охране окружающей среды» любое освоение земельного участка должно сопровождаться инженерно-экологическими изысканиями с проведением собственных исследований на предмет наличия растений и животных, занесенных в красные книги. Для получения достоверной информации по осваиваемым участкам исполнителем должна **самостоятельно проводиться** оценка воздействия на окружающую среду с целью инвентаризации редких и находящихся под угрозой исчезновения видов растений, животных и грибов, в том числе занесенных в красные книги. В ходе изысканий должны быть закартированы конкретные места их нахождения для исключения из хозяйственного освоения и разработки в проекте мер по их охране и

Инв. № подл.	Подп. и дата	Взам. инв. №					1750616/1218Д020-П-000.000.000-ОВОС-02-ТЧ	Лист
								26
Изм.	Кол.уч.	Лист	№док.	Подпись	Дата			

4

мониторингу. Результаты картирования должны быть предоставлены в Департамент недропользования и экологии Тюменской области.

В связи с расположением объекта на землях лесного фонда необходимо дополнительно руководствоваться приказом Министерства природных ресурсов и экологии РФ от 29.05.2017 № 264 «Об утверждении особенностей охраны в лесах редких и находящихся под угрозой исчезновения деревьев, кустарников, лиан, иных лесных растений, занесенных в Красную книгу РФ или красные книги субъектов РФ», согласно которому лица, использующие леса, обязаны при обнаружении редкого вида растения принять меры к тому, чтобы как сам экземпляр этого вида растения, так и место его обитания не пострадали при дальнейшей хозяйственной деятельности.

5. В части получения других сведений Ваш запрос направлен по подведомственности: в Тюменский филиал ФБУ «ТФГИ по Уральскому Федеральному округу» (исх. №12575-18 от 19.12.18), в отдел геологии и лицензирования Департамента недропользования по УрФО по Тюменской области (исх. №12560-18 от 19.12.18), в Департамент лесного комплекса Тюменской области (исх. № 12019 от 04.12.2018). Просим в дальнейшем с аналогичными запросами обращаться в указанные органы.

Начальник управления экологии



О.А. Петрова

Юрченко Ирина Григорьевна, (3452) 42-62-54,
Герасименко Наталья Леонидовна, (3452) 42-62-40,
Мостовщикова Наталья Михайловна, (3452) 42-62-87

Инв. № подл.	Подп. и дата	Взам. инв. №					1750616/1218Д020-П-000.000.000-ОВОС-02-ТЧ	Лист
			Изм.	Кол.уч.	Лист	Недок.		Подпись

Приложение Н
Письмо Отдела геологии и лицензирования по Тюменской области



ФЕДЕРАЛЬНОЕ АГЕНТСТВО ПО НЕДРОПОЛЬЗОВАНИЮ
(РОСНЕДРА)

ДЕПАРТАМЕНТ ПО НЕДРОПОЛЬЗОВАНИЮ
ПО УРАЛЬСКОМУ ФЕДЕРАЛЬНОМУ ОКРУГУ
(УРАЛНЕДРА)

Отдел геологии и лицензирования Департамента по
недропользованию по Уральскому федеральному округу по
Тюменской области
(Тюменьнедра)

ул. Республики, 55, г. Тюмень, 625000
Тел. (3452) 21-39-90, факс (3452) 21-39-50
E-mail: nedra@t72.ru

04.12.2018 № 1554
на № _____ от _____

Генеральному директору
ООО «ТПИ»
Б.Б. Куропаткину

ул. Холодильная, 65/3
г. Тюмень, 625027

office@tpigeo.ru
NosikVA@tftot.ru

О предоставлении заключения об отсутствии
(наличии) полезных ископаемых в недрах

Уважаемый Борис Борисович!

В ответ на Ваш запрос от 29.11.2018 № 697 отдел геологии и лицензирования Департамента по недропользованию по Уральскому федеральному округу по Тюменской области (Тюменьнедра) сообщает следующее.

В соответствии со статьей 25 Закона Российской Федерации от 21.02.1992 № 2395-1 «О недрах» (в ред. Федерального закона «О внесении изменений в Градостроительный кодекс Российской Федерации и отдельные законодательные акты Российской Федерации от 03.08.2018 № 342-ФЗ), Административным регламентом предоставления Федеральным агентством по недропользованию государственной услуги по выдаче заключений об отсутствии полезных ископаемых в недрах под участком предстоящей застройки и разрешения на осуществление застройки площадей залегания полезных ископаемых, а также размещение в местах их залегания подземных сооружений, утвержденного приказом Минприроды России от 13.02.2013 № 53, предоставление государственной услуги по выдаче заключений об отсутствии полезных ископаемых в недрах под участком предстоящей застройки при проведении работ по ликвидации объектов капитального строительства не предусмотрено.

Начальник отдела

А.П. Близнюк

Исп. Ковалева А.А.
Тел.: 8 (3452) 21-49-82

ИИНВ	№ подп	Подп. и дата	Взам. инв. №							Лист
				1750616/1218Д020-П-000.000.000-ОВОС-02-ТЧ						28
Изм.	Кол.уч.	Лист	№док.	Подпись	Дата					

Приложение П
Письмо Федерального Агентства по делам национальностей России



ФЕДЕРАЛЬНОЕ АГЕНТСТВО
ПО ДЕЛАМ НАЦИОНАЛЬНОСТЕЙ
(ФАДН России)

Трубниковский переулок, д. 19, Москва, 121069

08.10.2018 № 58-04

На № _____ от _____

Генеральному директору
ООО «ТюменьПромИзыскания»

Б.Б. Куропаткину

Федеральное агентство по делам национальностей рассмотрело письмо ООО «ТюменьПромИзыскания» от 14.09.2018 № 505 о представлении сведений о наличии (отсутствии) территорий традиционного природопользования коренных малочисленных народов Севера, Сибири и Дальнего Востока Российской Федерации федерального значения на испрашиваемой территории и по результатам рассмотрения сообщает следующее.

Отношения в области образования, охраны и использования территорий традиционного природопользования коренных малочисленных народов Севера, Сибири и Дальнего Востока Российской Федерации (далее – ТП) регулируются Федеральным законом от 07.05.2001 № 49-ФЗ «О территориях традиционного природопользования коренных малочисленных народов Севера, Сибири и Дальнего Востока Российской Федерации».

В настоящее время законодательством Российской Федерации не регламентирован порядок создания территорий традиционного природопользования федерального значения.

Кроме того, в соответствии с положением «О Федеральном агентстве по делам национальностей», утвержденным постановлением Правительства Российской Федерации от 18.04.2015 № 368 Федеральное агентство по делам национальностей не наделено полномочиями по ведению реестра территорий традиционного природопользования коренных малочисленных народов Севера, Сибири и Дальнего Востока Российской Федерации, в связи с чем не располагает указанной информацией.

Вход. № 644
18.10.2018

ИИНВ	№ подлп	Подп. и дата	Взам. инв. №

							1750616/1218Д020-П-000.000.000-ОВОС-02-ТЧ	Лист
Изм.	Кол.уч.	Лист	№док.	Подпись	Дата			29

Приложение Р
Технические условия ООО «РН-УВАТНЕФТЕГАЗ»
Технические условия на обращение с буровыми отходами



ОБЩЕСТВО С ОГРАНИЧЕННОЙ ОТВЕТСТВЕННОСТЬЮ «РН-УВАТНЕФТЕГАЗ»
(ООО «РН-Уватнефтегаз»)

Почтовый адрес: ул. Ленина, д. 67, г. Тюмень, Тюменская обл., 625000
Юридический адрес: ул. Иртышская, д. 19, с. Уват, Тюменская обл., 626170
Телефон: (3452) 38 99 99, факс (3452) 38 21 62, e-mail: rn-uvating@uvang.rosneft.ru
ОКПО 55452077, ОГРН 1027201295395, ИНН/КПП 7225003194/997250001

от 06.11.2019 № 0210/2

на № _____ от _____

Главному инженеру
ООО «НК «Роснефть» -
НТЦ»

Попову А.А.

О предоставлении ТУ

Уважаемый Андрей Анатольевич!

Направляем в Ваш адрес технические условия на обращение с буровыми отходами к техническому заданию на разработку проектов ликвидации буровых шламовых амбаров на территории Усть-Тегусского, Урненского, Радонежского месторождений и рекультивации прилегающих нарушенных земель согласно договору № 1750616/1218Д020 (УНГ 12192/18) от 06.08.2018г.

Технические условия на обращение с буровыми отходами

Количество бурового шлама, размещенного в буровом шламовом амбаре Радонежского месторождения и подлежащего утилизации, принять согласно предпроектного обследования, проведенного ООО «ТюменьПромИзыскания» в декабре 2018г, приведено в таблице 1.

Таблица 1.

№ п/п	Местоположение бурового шламового амбара	Количество твердой фазы отходов бурения (буровой шлам), размещенной в БША, м ³
Радонежское месторождение		
1.	КП № 1	10412

Количество бурового шлама, размещенного в буровых шламовых амбарах Усть-Тегусского и Урненского месторождений и подлежащего утилизации, принять согласно результатам топографо-геодезических изысканий, проведенных ООО «ТюменьПромИзыскания» в мае-июне 2019г., приведено в таблице 2.



Система энергетического менеджмента,
сертифицированная DQS



Интегрированная система управления,
сертифицированная DQS ISO 14001
сертифицированная в соответствии с OHSAS 18001

Инв. № подл.	Подд. и дата	Взам. инв. №
--------------	--------------	--------------

Изм.	Кол.уч.	Лист	Недок.	Подпись	Дата	1750616/1218Д020-П-000.000.000-ОВОС-02-ТЧ	Лист
							30

Таблица 2.

№ п/п	Местоположение объектов размещения отходов бурения	Количество бурового шлама, размещенного в секциях буровых шламовых амбарах, м ³					Общее количество бурового шлама, размещенного в шламовом амбаре, м ³
		№ секции					
		1	2	3	4	5	
Усть-Тегусское месторождение							
1	Куст №1		2 703,24	1 372,99	1 662,00	417,16	6 155,39
2	Куст №2	653,39	892,44				1 545,83
3	Куст №3	2 826,90	888,11				3 715,01
4	Куст №4	2 092,74	3 602,36	4 554,14	5 812,66	3918,46	19 980,36
5	Куст №5	3 545,98	474,83				4 020,81
6	Куст №8	8 029,63					8 029,63
Урненское месторождение							
7	Куст №1	6 021,79	3 608,08	4 673,97			14 303,84
8	Куст №2бис	7 823,32					7 823,32
9	куст №3	2 638,32					2 638,32
10	Куст №5	3 544,56					3 544,56
Итого по ВЦО							71 757,07

С момента проведения топографо-геодезических изысканий (май-июнь 2019г) по октябрь 2019г буровой шлам извлекался и буровых шламовых амбаров Усть-Тегусского и Урненского месторождений и вывозился на захоронение в подземные горизонты Усть-Тегусского лицензионного участка.

Перечень объектов размещения отходов бурения, из которых вывозился буровой шлам, и объем бурового шлама, размещенный (в части захоронения) в подземных горизонтах Усть-Тегусского лицензионного участка приведен в таблице 3.

Таблица 3.

Вывоз на захоронение в подземные горизонты Усть-Тегусского ЛУ			
№ п/п	Местоположение объектов размещения отходов бурения	Объекты размещения отходов бурения	Объем бурового шлама, м3
Усть-Тегусское месторождение			
1	КП № 3	Буровой шламовый амбар № 1 секция № 1	186,00
2	КП № 8	Буровой шламовый амбар № 1 секция № 1	8 029,63
3	КП № 4	Буровой шламовый амбар № 1 секция № 5	2 344,00
4	КП № 5	Буровой шламовый амбар № 1 секция № 1	144,00
Урненское месторождение			
5	КП № 3	Буровой шламовый амбар № 1 секция 1	2 638,32
Итого:			13 341,95



Система энергетического менеджмента,
сертифицированная DQS



Интегрированная система управления,
сертифицированная DQS ISO 14001
сертифицированная в соответствии с OHSAS 18001

Инд. № подл.	Подп. и дата	Взам. инв. №
--------------	--------------	--------------

Изм.	Кол.уч.	Лист	№ док.	Подпись	Дата	1750616/1218Д020-П-000.000.000-ОВОС-02-ТЧ	Лист 31
------	---------	------	--------	---------	------	---	------------

С середины октября 2019г. захоронение отходов бурения в подземном горизонте Усть-Тегусского лицензионного участка приостановлено.

Перечень и местоположение объектов размещения отходов бурения (буровых шламовых амбаров), на которых предусмотрено проведение работ по утилизации бурового шлама в техногенный грунт, соответствующий ТУ 08.12.11-001-55452077-2017 «Грунты техногенные», либо по другой аналогичной технологии, имеющей положительное заключение государственной экологической экспертизы, приведены в таблице 4. Объем бурового шлама, подлежащего утилизации, определен исходя из данных результатов топографо-геодезических изысканий, проведенных ООО "ТюменьПромИзыскания» в мае-июне 2019г., и объема проведенных работ по вывозу отходов бурения для захоронения в подземных горизонтах Усть-Тегусского лицензионного участка (таблица 4).

Таблица 4

Предлагаемая схема обращения с буровым шламом							
№ п/п	Местоположение объектов размещения отходов бурения	Объекты размещения отходов бурения					Объем бурового шлама подлежащий утилизации, м ³
		№ секции					
		1	2	3	4	5	
Усть-Тегусское месторождение							
	КП № 1		2703,24	1372,99	1662,00	417,16	6 155,39
	КП № 2	653,39	892,44				1 545,83
	КП № 3	2640,90	888,11				3 529,01
	КП № 4	2092,74	3602,36	4554,14	5812,66	1574,46	17 636,36
	КП № 5	3401,98	474,83				3876,81
	Итого по месторождению						32743,40
Урненское месторождение							
	КП № 1						14 303,84
	КП № 5						3544,56
	КП № 2бис						7 823,32
	Итого по месторождению						25671,72
Радонежское месторождение							
	КП № 1	10412					10412
Всего:							68827,12

Начальник управления охраны окружающей среды

П.Р. Халиков

Исп. Сулейманова З.М.,
тел.8 (3452) 389999, доб. 1064



Система энергетического менеджмента,
сертифицированная DQS



Интегрированная система управления,
сертифицированная DQS ISO 14001
сертифицированная в соответствии с OHSAS 18001

Изн. № подл.	Подп. и дата	Взам. инв. №
--------------	--------------	--------------

Изм.	Кол.уч.	Лист	№ док.	Подпись	Дата	1750616/1218Д020-П-000.000.000-ОВОС-02-ТЧ	Лист
							32

Технические условия на водоотведение



ОБЩЕСТВО С ОГРАНИЧЕННОЙ ОТВЕТСТВЕННОСТЬЮ «РН-УВАТНЕФТЕГАЗ» (ООО «РН-Уватнефтегаз»)

Почтовый адрес: ул. Ленина, д. 67, г. Тюмень, Тюменская обл., 625000
Юридический адрес: ул. Иртышская, д. 19, с. Уват, Тюменская обл., 626170
Телефон: (3452) 38 99 99, факс: (3452) 38 21 62, e-mail: rn-uvatrig@ung.rosneft.ru
ОКПО 55452077, ОГРН 1027201295395, ИНН/КПП 7225003194/997250001

от 06.11.2019 № 0212/1

на № _____ от _____

Главному инженеру
ООО «НК «Роснефть» - НТЦ»

Попову А.А.

О предоставлении ТУ

Уважаемый Андрей Анатольевич!

Направляем в Ваш адрес технические условия на очистку хозяйственно-бытовых и производственных сточных вод к техническому заданию на разработку проектов ликвидации буровых шламовых амбаров на территории Усть-Тегусского, Урненского, Радонежского месторождений и рекультивации прилегающих нарушенных земель согласно договору № 1750616/1218Д020 (УНГ 12192/18) от 06.08.2018г.

ТЕХНИЧЕСКИЕ УСЛОВИЯ

на очистку хозяйственно-бытовых и производственных сточных вод, образующихся в период производства работ по ликвидации буровых шламовых амбаров и строительства резервных пожарных водоемов

1. Жидкая фаза из шламовых амбаров (отработанный буровой раствор - ОБР, буровые сточные воды - БСВ) раскочивается в близлежащий нефтесборный коллектор. В соответствии с техническими регламентами «Центральный пункт сбора нефти Усть-Тегусского месторождения» (для Усть-Тегусского и Урненского месторождения) и «Центральный пункт сбора нефти Тямкинского месторождения» (для Радонежского месторождения) жидкая фаза из шламовых амбаров очищается вместе с добытой жидкостью на ЦПС и закачивается в ППД.

Утилизация жидкой фазы и размещение буровых отходов производится в соответствии с лицензией (72) – 5762 – СОУРБ от 29.05.2018 г., выданной Федеральной службой по надзору в сфере природопользования по Тюменской области.

2. Производственно-ливневые сточные воды с площадок производства работ на Усть-Тегусском и Урненском месторождениях вывозятся автотранспортом на ЦПС Усть-Тегусского месторождения, с Радонежского месторождения – на ЦПС Тямкинского месторождения.



Система энергетического менеджмента,
сертифицированная DQS



Интегрированная система управления,
сертифицированная DQS ISO 14001
сертифицированная в соответствии с OHSAS 18001

Изн. № подл.	Подп. и дата	Взам. инв. №
--------------	--------------	--------------

						1750616/1218Д020-П-000.000.000-ОВОС-02-ТЧ	Лист
Изм.	Кол.уч.	Лист	Недок.	Подпись	Дата		33

3. Прием хозяйственно-бытовых сточных вод с площадок производства работ на Усть-Тегусском и Урненском месторождениях осуществляется на очистные ВЖК Усть-Тегусского месторождения (КОСВ.Б.50.07; КОСВ.Б.50.03), паспорта прилагаются. Фактическая загрузка для каждого комплекса – 30 м³/сут. Стоки должны соответствовать паспортным характеристикам.

Таблица 1
Условия применения и основные показатели работы комплексов КОСВ.Б.50.07, КОСВ.Б.50.03 Усть-Тегусского месторождения

№ п/п	Наименование параметра	Ед.	Значение параметра		
			на входе		на выходе
			расчетные	допустимые	
1.	Температура стока	°С	6	30	-
2.	рН		6,9	7,5	6,9-7,5
3.	Гидравлическая нагрузка: суточная часовая (не более часа) секундная	м ³ /сут.	50,00	55,00	60,00
		м ³ /час	8,6	8,6	
		л/с	2,7	2,7	
4.	Биологическая потребность в кислороде полная (БПК _п)	мг/л	100	452	3,0
7.	Взвешенные вещества (ВВ)	мг/л	-	325	3,0
8.	Азот аммонийных солей	мг/л	5	45	0,4
9.	Азот нитратов	мг/л	-	-	9,0
10	Фосфаты (по Р)	мг/л	1	16,5	0,2

4. Прием хозяйственно-бытовых и сточных вод с площадок производства работ на Радонежском месторождении осуществляется на очистные ВЖК Южно-Петьегского месторождения (КОСВ.Б.10.04), паспорт прилагается. Средняя загрузка КОС 5-6 м³/сут., возможен прием дополнительно 4 м³/сут.

Стоки должны соответствовать паспортным характеристикам.

Таблица 2
Условия применения и основные показатели работы комплекса КОСВ.Б.10.04 Южно-Петьегского месторождения

№ п/п	Наименование параметра	Ед.	Значение параметра		
			на входе		на выходе
			расчетные	допустимые	
1.	Температура стока	°С	10-17	7-30	7-30
2.	рН		6,5-8,5		6,5-8,5
3.	Гидравлическая нагрузка: суточная часовая (не более часа)	м ³ /сут.	10	10	10
		м ³ /час	0,4	0,4 – 2,0	0-2,0
4.	Биологическая потребность в кислороде полная (БПК _п)	мг/л	375	100-375	3,0
5.	Взвешенные вещества (ВВ)	мг/л	300	0-200	3,0
6.	СПАВ	мг/л	20	0-20	0,1
7.	Азот аммонийных солей	мг/л	40	6-40	0,4
8.	Азот нитратов	мг/л	0	0	9,1
9.	Азот нитритов	мг/л		0	0,01
10.	Фосфор	мг/л	15	1-15	0,1



Система энергетического менеджмента,
сертифицированная DQS



Интегрированная система управления,
сертифицированная DQS ISO 14001
сертифицированная в соответствии с OHSAS 18001

Изн. № подл.	Подп. и дата	Взам. инв. №
--------------	--------------	--------------

Изм.	Кол.уч.	Лист	№ док.	Подпись	Дата	1750616/1218Д020-П-000.000.000-ОВОС-02-ТЧ	Лист
							34

Запрещается прием на очистные сооружения Усть-Тегусского, Южно-Петьегского месторождения:

- технологическое сырье;
- технологические растворы;
- септические осадки;
- регенерационные воды оборудования очистки питьевой воды;
- воду из бассейнов при ее замене или профилактических работах;
- дождевые воды с крыш и территорий;
- экскременты домашних животных;
- биологически неокисляемые моющие средства и дезинфектанты;
- запрещается сбрасывать дезинфектанты, содержащие в своем составе четвертичные аммониевые соединения (средства типа «Самарочка») и прочих растворимых органических биоцидов.

Начальник управления охраны окружающей среды



П.Р. Халиков

Исп. Сулейманова З.М.,
тел.8 (3452) 389999, доб. 1064



Система энергетического менеджмента,
сертифицированная DQS



Интегрированная система управления,
сертифицированная DQS ISO 14001
сертифицированная в соответствии с OHSAS 18001

Изм.	Кол.уч.	Лист	Недок.	Подпись	Дата

1750616/1218D020-П-000.000.000-ОВОС-02-ТЧ						Лист
						35

Приложение С
Копии лицензий ООО «РН-Уватнефтегаз» на пользование недрами и
осуществление деятельности

 Департамент по недропользованию по Уральскому федеральному округу <small>(наименование органа, выдавшего лицензию)</small>							
ЛИЦЕНЗИЯ на пользование недрами							
Т	Ю	М	0	1	6		
0	1	6	4	0	0		
серия			номер				
			В Э				
			вид лицензии				
Выдана Обществу с ограниченной ответственностью							
<small>(субъект предпринимательской деятельности, получивший</small>							
РН-Уватнефтегаз							
<small>данную лицензию)</small>							
в лице генерального директора Е.В. Задорожного							
<small>(ф.и.о. лица, представляющего субъект предпринимательской деятельности)</small>							
с целевым назначением и видами работ добыча подземной воды для							
питьевого и хозяйственно-бытового водоснабжения и технологического							
обеспечения водой объектов							
Участок недр расположен в Уватском районе Тюменской области							
<small>(наименование населенного пункта,</small>							
<small>района, области, края, республики)</small>							
Описание границ участка недр, координаты угловых точек, копии							
топопланов, разрезов и др. приводятся в приложении № 3							
Участок недр имеет статус горного отвода <small>(№ прилож.)</small>							
<small>(геологического или горного отвода)</small>							
Дата окончания действия лицензии 18 апреля 2038 года							
<small>(число, месяц, год)</small>							
Место штампа государственной регистрации							
<table border="1" style="width: 100%; border-collapse: collapse;"> <tr> <td style="width: 50%; padding: 5px;"> <p style="font-size: small;">Федеральное агентство по недропользованию Департамент по недропользованию по Уральскому федеральному округу Отдел геологии и лицензирования Департамента по недропользованию по Уральскому федеральному округу по Тюменской области</p> <p style="text-align: center;">ЗАРЕГИСТРИРОВАНО</p> <p style="text-align: center;">30 апреля 2014 г.</p> <p style="font-size: small;">в реестре за № 1641 Подпись уполномоченного Регистратора <i>Машакова И.</i></p> </td> <td style="width: 50%; padding: 5px;"> <p style="font-size: small;">Передача права пользования недрами по <i>Ст. 14-1</i> <small>(указывается статья, пункт Закон «О недрах»)</small> лицензия переоформлена на <i>СТЮМ 01550132</i> <small>(указывается номер первоформенной лицензии)</small> Документ <i>Приказ Тюменскнедр</i> <small>(название)</small> № <i>54</i> от <i>18.05.2014</i> г.</p> </td> </tr> </table>						<p style="font-size: small;">Федеральное агентство по недропользованию Департамент по недропользованию по Уральскому федеральному округу Отдел геологии и лицензирования Департамента по недропользованию по Уральскому федеральному округу по Тюменской области</p> <p style="text-align: center;">ЗАРЕГИСТРИРОВАНО</p> <p style="text-align: center;">30 апреля 2014 г.</p> <p style="font-size: small;">в реестре за № 1641 Подпись уполномоченного Регистратора <i>Машакова И.</i></p>	<p style="font-size: small;">Передача права пользования недрами по <i>Ст. 14-1</i> <small>(указывается статья, пункт Закон «О недрах»)</small> лицензия переоформлена на <i>СТЮМ 01550132</i> <small>(указывается номер первоформенной лицензии)</small> Документ <i>Приказ Тюменскнедр</i> <small>(название)</small> № <i>54</i> от <i>18.05.2014</i> г.</p>
<p style="font-size: small;">Федеральное агентство по недропользованию Департамент по недропользованию по Уральскому федеральному округу Отдел геологии и лицензирования Департамента по недропользованию по Уральскому федеральному округу по Тюменской области</p> <p style="text-align: center;">ЗАРЕГИСТРИРОВАНО</p> <p style="text-align: center;">30 апреля 2014 г.</p> <p style="font-size: small;">в реестре за № 1641 Подпись уполномоченного Регистратора <i>Машакова И.</i></p>	<p style="font-size: small;">Передача права пользования недрами по <i>Ст. 14-1</i> <small>(указывается статья, пункт Закон «О недрах»)</small> лицензия переоформлена на <i>СТЮМ 01550132</i> <small>(указывается номер первоформенной лицензии)</small> Документ <i>Приказ Тюменскнедр</i> <small>(название)</small> № <i>54</i> от <i>18.05.2014</i> г.</p>						

Взам. инв. №	Подп. и дата	Инв. № подл.
--------------	--------------	--------------

Изм.	Кол.уч.	Лист	№ док.	Подпись	Дата	1750616/1218Д020-П-000.000.000-ОВОС-02-ТЧ	Лист 36
------	---------	------	--------	---------	------	---	------------

Неотъемлемыми составными частями настоящей лицензии являются следующие документы (приложения):

1. Условия пользования недрами, на 7 л.;
2. Копия решения, являющегося основанием предоставления лицензии, принятого в соответствии со статьей 10¹ Закона Российской Федерации «О недрах» на 3 л.;
3. Схема расположения участка недр на 1 л.;
4. Копия свидетельства о государственной регистрации юридического лица на 1 л.;
5. Копия свидетельства о постановке пользователя недр на налоговый учет на 1 л.;
6. Документ на 1 л., содержащий сведения об участке недр, отражающие:
 - местоположение участка недр в административно-территориальном отношении с указанием границ особо охраняемых природных территорий, а также участков ограниченного и запрещенного землепользования с отражением их на схеме расположения участка недр;
 - геологическую характеристику участка недр с указанием наличия месторождений (залежей) полезных ископаемых и запасов (ресурсов) по ним;
 - обзор работ, проведенных ранее на участке недр, наличие на участке недр горных выработок, скважин и иных объектов, которые могут быть использованы при работе на этом участке;
 - сведения о добытых полезных ископаемых за период пользования участком недр (если ранее производилась добыча полезных ископаемых);
 - наличие других пользователей недр в границах данного участка недр;
7. Перечисление предыдущих пользователей данным участком недр (если ранее участок недр находился в пользовании) с указанием оснований, сроков предоставления (перехода права) участка недр в пользование и прекращения действия лицензии на пользование этим участком недр (указывается при переоформлении лицензии), на 1 л.;
8. Краткая справка о пользователе недр, содержащая: юридический адрес пользователя недр, банковские реквизиты, контактные телефоны, на 1 л.;
9. Иные приложения на 7 л.

(название документов, количество страниц)

Уполномоченное должностное лицо
органа, выдавшего лицензию
Начальник отдела Тюменьнедра

(подпись и печать о. лица, подписавшего лицензию)
А.П. Близинок (по доверенности № Т-1 от 28.04.2014 г.)
Подпись: _____
М.П. _____
М.П. _____
30.04.2014

Инд. № подл.	Подп. и дата	Взам. инв. №
--------------	--------------	--------------

Изм.	Кол.уч.	Лист	Недок.	Подпись	Дата
------	---------	------	--------	---------	------

1750616/1218Д020-П-000.000.000-ОВОС-02-ТЧ

Лист

37

Содержание

1. Приложение № 1. Условия пользования недрами	3
2. Приложение № 2.	
- Приказ Тюмень недра № 54 от 18.03.2014 г.	10
- Выписка из протокола № 04-14 от 04.03.2014 г.	11
3. Приложение № 3. Схема расположения водозаборов БПО ВЖК на Усть-Тегусском ЛУ	13
4. Приложение № 4. Копия свидетельства о внесении записи в ЕГРЮЛ	14
5. Приложение № 5. Копия свидетельства о постановке на учет Российской организации в налоговом органе по месту нахождения	15
6. Приложение № 6. Сведения об участке недр	16
7. Приложение № 7. Обзор предыдущих пользователей недр	17
8. Приложение № 8. Краткая справка о пользователе недр	18
9. Приложение № 9:	
- Заключение Тюмень недра № 5-04/13 от 21.03.2013 г.	19
- Санитарно-эпидемиологическое заключение от 17.01.2013 г. № 72.ОЦ.01.000.Т.000018.01.13	20
- Экспертное заключение № 224п/к от 11.12.2012 г.	21
- Обоснование ЗСО водозаборов подземных вод №№ 3 и 4	22
- Договор аренды лесного участка № 2	23

Инв. № подл.	Подп. и дата	Взам. инв. №						Лист
						1750616/1218Д020-П-000.000.000-ОВОС-02-ТЧ	38	
Изм.	Кол.уч.	Лист	№ док.	Подпись	Дата			

**Приложение №1
к лицензии ТЮМ 01640 ВЭ**

УСЛОВИЯ ПОЛЬЗОВАНИЯ НЕДРАМИ

для целей добычи подземных вод в пределах участков недр, расположенных в Уватском районе Тюменской области

1. Общие положения

1.1. Департамент по недропользованию по Уральскому федеральному округу по Тюменской области (Уралнедра) (далее – Распорядитель недр), предоставляет Обществу с ограниченной ответственностью «РН-Уватнефтегаз» (ООО «РН-Уватнефтегаз») (далее - Владелец лицензии), право пользования недрами для целей добычи подземных вод в пределах участков недр, расположенных в Уватском районе Тюменской области на территории вахтового жилого комплекса (ВЖК) и базы производственного объединения (БПО) Усть-Тегусского лицензионного участка.

1.2. Право пользования недрами для целей добычи подземной воды для питьевого, хозяйственно-бытового водоснабжения и технологического обеспечения водой объектов промышленности предоставляется Владельцу лицензии в соответствии со статьей 17-1 Закона Российской Федерации «О недрах» - в связи с изменением наименования юридического лица – пользователя недр и на основании решения Комиссии для рассмотрения заявок о предоставлении права пользования участками недр на территории Тюменской области, отнесенных к компетенции Управления по недропользованию по Тюменской области (протокол от 04.03.2014 г. № 04-14).

1.3. Лицензия на право пользования недрами ООО «РН-Уватнефтегаз» оформлена на основании приказа Управления по недропользованию по Тюменской области (приложение 2 к лицензии).

2. Границы участка недр

2.1. Лицензионные участки недр расположены в Уватском районе Тюменской области на территории вахтового жилого комплекса (ВЖК) и базы производственного объединения (БПО) Усть-Тегусского лицензионного участка.

Географические координаты скважин:

Водозабор	Номер скважины	северная широта			восточная долгота		
		град.	мин.	сек.	град.	мин.	сек.
БПО (6)	6	58	42	16,3	74	00	07,0
	6а	58	42	16,3	74	00	06,5
ВЖК (7)	7	58	41	37,3	74	00	51,4
	7а	58	41	35,6	74	00	51,5

Площадь участка составляет 0,0036 км² на каждую скважину.

Схема расположения участков недр приведена в приложении 3 к настоящей лицензии на пользования недрами.

Сведения об участках недр приведены в приложении 6 к настоящей лицензии.

2.2. Участки недр имеют статус горного отвода, по площади совпадающий с зоной строгого режима санитарной охраны (I пояс зоны санитарной охраны) водозаборов и с ограничением по глубине:

- скважина № 6 - 300 м.;
- скважина № 7 и 7а -199 м.

Изн. № подлп	Подп. и дата	Взам. инв. №
--------------	--------------	--------------

									Лист
									39
Изм.	Кол.уч.	Лист	№док.	Подпись	Дата	1750616/1218Д020-П-000.000.000-ОВОС-02-ТЧ			

3. Виды, объемы работ на Участке недр и сроки их выполнения

3.1. Владелец лицензии обязан:

3.1.1. В срок до 18.04.2014 г. выполнить переоценку запасов подземных вод (ЗПВ) с учетом перспективной потребности по категориям, обеспечивающим возможность их промышленного освоения (не ниже категории В) по водозабору № 6 (БПО). Представить результаты оценки запасов подземных вод на государственную экспертизу в установленном порядке.

3.1.2. Уточнить условия недропользования после проведенной государственной экспертизы в соответствии с решением Территориальной комиссии по запасам (ТКЗ).

3.1.3. В срок до 18.04.2015 г. разработать и утвердить проект водозаборов согласно требованиями, утвержденными приказом Минприроды России № 463 от 27.10.2010 г. и на основании ст. 23.2 закона РФ «О недрах» от 21.02.1992 № 2395-1 в редакции от 28.07.2012 г. № 143-ФЗ. Обеспечить получение в установленном порядке необходимых экспертиз и согласований.

3.1.4. Обеспечить обустройство зон санитарной охраны в соответствии с требованиями санитарно-эпидемиологических правил и нормативов 2.1.4.1110-02 «Зоны санитарной охраны источников водоснабжения и водопроводов хозяйственно-питьевого назначения» и в соответствии с утвержденным проектом (Проект ЗСО для водозабора ВЖК и БПО Усть-Тегусского месторождения ООО «ТНК-Уват», санитарно-эпидемиологическое заключение № 72.ОЦ.01.000.Т.000018.01.13 от 17.01.2013 г.).

3.1.5. Не превышать уровень добычи подземных вод относительно величины утвержденных запасов в объеме:

- водозабор № 7 (ВЖК) – 405,58 м³/сут.

По водозабору № 6 осуществлять добычу подземных вод по результатам проведенной переоценки запасов подземных вод.

3.1.6. Установить допустимое понижение уровня воды от поверхности земли:

- скважина № 7- 115 м;

- скважина № 7а- 115 м;

-скважина № 6- 115 м.

3.1.7. Осуществлять мониторинг подземных вод, для чего проводить систематические наблюдения за:

- водоотбором (ежедневно) по формам 1.1; 1.2; и 1.5 Приложения к порядку ведения собственниками водных объектов и водопользователями учета объема забора водных ресурсов по приказу МПР России № 205 от 08.07.2009 г.

- уровнем подземных вод в скважинах одновременно с измерением дебита в одни и те же установленные даты и часы – один раз в месяц;

- качеством подземных вод в соответствии с требованиями СанПиН 2.1.4.1074-01. Контроль качества. Частоту отбора проб согласовать с органами Роспотребнадзора;

- техническим состоянием водозаборных скважин – один раз в год;

- состоянием зоны санитарной охраны – один раз в год.

3.2. Использовать подземные воды для питьевого водоснабжения при условии соответствия качества подземной воды требованиям СанПин 2.1.4.1074-01 «Питьевая вода. Гигиенические требования к качеству воды централизованных систем питьевого водоснабжения. Контроль качества» по согласованию с Территориальным отделом Росприроднадзора.

3.3. Согласовать объем и сброс сточных вод в установленном порядке.

3.4. Добытые из недр подземные воды являются собственностью Владельца лицензии.

3.5. Право пользования земельными участками осуществлять в соответствии с законодательством РФ.

4. Требования по рациональному использованию и охране недр, охране окружающей среды

4.1. Владелец лицензии обязан:

Инв. № подл	Подп. и дата	Взам. инв. №					1750616/1218Д020-П-000.000.000-ОВОС-02-ТЧ	Лист
								40
Изм.	Кол.уч.	Лист	№док.	Подпись	Дата			

4.1.1. В целях обеспечения рационального использования и охраны недр, охраны окружающей природной среды и безопасного выполнения работ руководствоваться Условиями пользования недрами и нормативными правовыми актами Российской Федерации и Тюменской области по рациональному использованию и охране недр, охране окружающей природной среды и безопасному ведению работ.

4.1.2. Эксплуатировать скважины согласно требованиям СанПин 2.1.4.1110-02 и СНИП 3.05.04-85 (1990), СП 2.1.5.1059-01.

4.1.3. Проводить ежегодную проверку технического состояния скважин для установления степени износа оборудования, водосчетчика, насоса, изменения производительности скважин (составлять акт проверки).

4.1.4. Ликвидировать скважины, непригодные к эксплуатации. Выполнять консервацию скважин, использование которых прекращено согласно «Инструкции о порядке ликвидации, консервации скважин и оборудования их устья и стволов».

4.1.5. Осуществлять строительство новых водозаборов в соответствии с действующим законодательством.

4.1.6. Выполнять все работы безопасным и должным образом в строгом соответствии с требованиями действующего законодательства Российской Федерации в области экологии, охраны окружающей среды и промышленной безопасности.

4.1.7. Выполнять установленные стандарты по охране подземных вод и других объектов окружающей среды и своевременно ликвидировать прямые и потенциальные источники загрязнения подземных вод, связанные с использованием недрами.

4.1.8. В аварийных и других опасных ситуациях принимать все возможные меры по овладению обстановкой, защите человеческих жизней, имущества и предотвращению нанесения ущерба и его последствий природным ресурсам, окружающей среде и здоровью людей.

4.1.9. Предотвращать накопление промышленных и бытовых отходов на площадях водосбора и в местах залегания подземных вод, используемых для питьевого и промышленного водоснабжения.

4.1.10. Осуществлять замер объемов и количество добытых подземных вод методами и приборами, соответствующими и удовлетворяющими требованиям действующих стандартов.

4.1.11. Обеспечивать соблюдение других требований законодательства РФ, а также утвержденных в установленном порядке стандартов (норм, правил), регламентирующих вопросы рационального использования и охраны недр, охраны окружающей среды, безопасного ведения работ.

4.2. Перечень основных требований, приведенный в пункте 4.1, не является исчерпывающим. Во всем остальном, что не включено в перечень основных требований по обеспечению рационального использования и охраны недр, охраны окружающей природной среды и безопасного ведения работ, Владелец лицензии руководствуется Законом Российской Федерации «О недрах», Федеральным законом «Об охране окружающей среды» и другими нормативными правовыми актами Российской Федерации.

4.3. До истечения срока пользования участком недр, в том числе, в случае досрочного прекращения права пользования недрами, Владелец лицензии в соответствии со статьями 21, 26 Закона Российской Федерации «О недрах» № от 21.02.1992 г. № 2395-1 в редакции от 28.07.2012 г. № 143-ФЗ, должен в установленном порядке:

4.3.1. завершить или прекратить все виды работ по добыче подземных вод на участке недр, а также иных сопутствующих работ;

4.3.2. провести по согласованию с соответствующими органами необходимые работы по ликвидации или консервации объектов деятельности на участке недр, осуществляемой в рамках настоящих Условий пользования недрами;

4.3.3. Привести скважины и другие сооружения в состояние, обеспечивающее безопасность жизни и здоровья населения, охрану окружающей среды, а также сохранность месторождения, скважин и сооружений;

4.3.4. провести рекультивацию нарушенных земель в соответствии с согласованным и прошедшим экспертизы проектным документом и сдать их соответствующим органам, предоставившим земельные отводы;

Инв. № подл.	Подп. и дата	Взам. инв. №							Лист
			1750616/1218Д020-П-000.000.000-ОВОС-02-ТЧ						41
Изм.	Кол.уч.	Лист	№док.	Подпись	Дата				

4.3.5. провести полный расчет по платежам и налогам, связанным с использованием недрами и негативным воздействием на окружающую среду;

4.3.6. сдать на хранение геологическую и иную документацию;

4.3.7. вернуть лицензию на пользование недрами.

До завершения процесса ликвидации или консервации Владелец лицензии несет ответственность, возложенную на него законодательством РФ.

5. Налоги и сборы

5.1. Владелец лицензии с даты государственной регистрации лицензии должен уплачивать налоги и сборы, установленные в соответствии с законодательством Российской Федерации о налогах и сборах, включая плату за землю.

5.2. В случае изменения законодательства РФ Владелец лицензии производит уплату налогов и сборов в соответствии с такими изменениями.

6. Условия пользования геологической информацией

6.1. Геологическая и иная информация о недрах, полученная за счет государственных средств, в том числе за счет отчислений на воспроизводство минерально-сырьевой базы, является государственной собственностью.

Владелец лицензии, как пользователь недр, имеет право на получение в установленном порядке полного объема геологической информации по предоставленному ему участку недр.

6.2. Геологическая информация, полученная Владелец лицензии за счет собственных средств, является его собственностью и предоставляется Владелец лицензии по установленной форме в федеральный и территориальный фонд геологической информации с определением условий ее использования, в том числе в коммерческих целях.

6.3. Степень конфиденциальности информации, порядок условия ее использования, режим защиты определяются собственником информации в соответствии с законодательством РФ.

6.4. Распорядитель недр и его территориальные органы имеют право бесплатно и без дополнительных согласований использовать информацию исключительно в государственных интересах, при составлении федеральных и территориальных программ геологического изучения и использования недр, воспроизводства минерально-сырьевой базы, подготовке материалов для лицензирования соседних участков.

7. Отчетность

7.1. Владелец лицензии обязан:

7.1.1. реализовать в полном объеме мероприятия, предусмотренные мониторингом геологической среды (подземных вод);

7.1.2. предоставлять своевременно, предусмотренную законодательством РФ, в том числе на конфиденциальной основе, следующую информацию и отчетность:

Вид информации	Срок предоставления	Кому предоставляется	Адрес
Отчет по форме 4-ЛС «Сведения о выполнении условий пользования недрами при добыче питьевых и технологических подземных вод». Приказ Росстата от	В срок до 20 января после отчетного периода	отдел геологии и лицензирования Департамента по недропользованию по Уральскому федеральному округу по Тюменской области	62500, г. Тюмень, ул. Республики, 55

Изн. № подл	Подп. и дата	Взам. инв. №					1750616/1218Д020-П-000.000.000-ОВОС-02-ТЧ	Лист
			Изм.	Кол.уч.	Лист	№док.	Подпись	Дата

07.07.2011 г. № 308			
Сведения об использовании воды, отчет по формам 3.1.-3.3. Приложения к порядку ведения собственниками водных объектов и водопользователями учета объема забора водных ресурсов по приказу МПР России № 205 от 08.07.2009 г.	ежеквартально	Нижне-Обское БВУ	625023, г. Тюмень, ул. Одесская, 27
Отчет по форме 2-ТП (водхоз). Приказ Росстата от 19.10.2009 г. № 230 «Об утверждении статистического инструментария для организации Росводресурсами Федерального статистического наблюдения об использовании воды»	Ежегодно, к 22 января	Нижне-Обское БВУ	625023, г. Тюмень, ул. Одесская, 27
Копии актов ликвидации скважин	При выходе скважин из строя	отдел геологии и лицензирования Департамента по недропользованию по Уральскому федеральному округу по Тюменской области	625000, г. Тюмень, ул. Республики, 55

(Распорядитель недр по взаимной договоренности с Владелец лицензий определяет формы, содержание и периодичность дополнительной отчетности, предоставляемой Владелец лицензий).

7.2. Обеспечить своевременное представление в соответствующие органы государственной власти достоверной отчетности, предусмотренной законодательством РФ, о результатах своей деятельности на участке недр.

7.3. Предоставлять в федеральный и территориальный фонд геологической информации:

7.3.1. отчет о результатах бурения и эксплуатации скважин, включая графические приложения – в сроки, установленные государственной регистрацией геологоразведочных работ;

7.3.2. отчет по подсчету запасов подземных вод – не позднее одного месяца с даты получения протокола территориальной комиссии по запасам.

7.3.3. иную отчетность о результатах геологоразведочных работ, выполненных на участке недр, включая допущенные потери всех компонентов.

Инв. № подл.	Подп. и дата	Взам. инв. №							Лист
			1750616/1218Д020-П-000.000.000-ОВОС-02-ТЧ						43
Изм.	Кол.уч.	Лист	№док.	Подпись	Дата				

7.4. Предоставлять Распорядителю недр информацию о приросте запасов и добыче подземных вод, в случае переоценки запасов.

7.5. Владелец лицензии должен принимать участие в совещаниях, заседаниях и других мероприятиях, проводимых Распорядителем недр или его территориальным органом.

7.6. Учетные карточки по всем вновь пробуренным или перебуренным скважинам в трехмесячный срок представлять в отдел геологии и лицензирования Департамента по недропользованию по Уральскому федеральному округу по Тюменской области.

8. Контроль за выполнением условий пользования недрами

8.1. Контроль и надзор за соблюдением Владелцем лицензии условий пользования недрами, проведение проверок принятие мер по устранению выявленных нарушений осуществляется в соответствии с законодательством РФ.

8.2. Владелец лицензии обеспечивает представителям соответствующих контрольных надзорных органов транспорт и доступ к объектам работ, а также предоставляет на конфиденциальной основе необходимую информацию, относящуюся к пользованию участком недр на условиях предоставленной лицензии.

9. Прекращение права пользования недрами

9.1. Владелец лицензии может отказаться в установленном порядке от права пользования участком недр, письменно уведомив об этом Распорядителя недр не позднее, чем за шесть месяцев до заявленного срока.

9.2. Право пользования недрами может быть досрочно прекращено, приостановлено или ограничено Распорядителем недр на основании и в соответствии со статьями 20, 21 и 23 Закона РФ «О недрах», в том числе, если Владелцем лицензии будут нарушены существенные условия лицензии.

Существенными условиями лицензии являются положения, установленные подпунктами 3.1.1- 3.1.3; 7.1.2 настоящих условий.

9.3. Право пользования недрами может быть также досрочно прекращено по другим основаниям, предусмотренным законодательством РФ о недрах.

9.4. В случае необходимости продления срока пользования участком недр заявка на внесение изменений и дополнений по вопросу продления указанного срока должна быть подана в отдел геологии и лицензирования Департамента по недропользованию по Уральскому федеральному округу по Тюменской области не позднее срока окончания действия лицензии.

10. Прочие условия

10.1. Заголовки пунктов, содержащиеся в настоящих Условиях пользования недрами, приведены исключительно для удобства и не должны влиять на их толкование или интерпретацию.

10.2. В случае вступления всех или отдельных положений настоящих Условий в противоречие с приложениями вновь принятого законодательства РФ Владелец лицензии обязан руководствоваться вновь принятым законодательством РФ, с обязательным внесением дополнений в настоящие Условия.

10.3. Взаимодействие между Владелцем лицензии и органом местного самоуправления Тюменской области, может осуществляться на основании заключения совместных соглашений о социально-экономическом развитии региона.

10.4. Владелец лицензии обязан информировать Управление по недропользованию по Тюменской области обо всех случаях изменений контактных телефонов и учредительных документов в течение 15 дней с даты внесения таких изменений.

10.5. Любые изменения и дополнения положений Условий могут осуществляться только посредством оформления отдельного Дополнения к лицензии.

Изм. № подл	Подп. и дата	Взам. инв. №					1750616/1218Д020-П-000.000.000-ОВОС-02-ТЧ	Лист
								44
Изм.	Кол.уч.	Лист	№док.	Подпись	Дата			

10.6. По всем другим вопросам, не предусмотренным лицензией на право пользования участками недр и приложениями к ней, Стороны руководствуются действующим законодательством Российской Федерации.

10.7. Данные Условия сохраняют свою силу на весь срок действия лицензии.

Начальник отдела Тюменьнедра


 А.П. Близинок
 (по доверенности Т-1 от 28.04.2014 г.)

«30» апреля 2014 г.



Инв. № подл.	Подп. и дата	Взам. инв. №					1750616/1218Д020-П-000.000.000-ОВОС-02-ТЧ	Лист
			Изм.	Кол.уч.	Лист	Недок.		Подпись

Приложение № 2
к лицензии ТЮМ 01640 ВЭ



ФЕДЕРАЛЬНОЕ АГЕНТСТВО ПО НЕДРОПОЛЬЗОВАНИЮ
(Роснедра)

УПРАВЛЕНИЕ ПО НЕДРОПОЛЬЗОВАНИЮ
ПО ТЮМЕНСКОЙ ОБЛАСТИ
(Тюмень недр)

П Р И К А З

г. Тюмень

18.03 2014

№ 54

О переоформлении лицензии ТЮМ 01550 ВЭ
ООО «ТНК-Уват»

Руководствуясь приказом Роснедра от 12.04.10 г. № 337 «О полномочиях территориальных органов Федерального агентства по недропользованию», учитывая рекомендации Комиссии по рассмотрению заявок о предоставлении права пользования участками недр, по внесению изменений, дополнений и переоформлению лицензий, а также по досрочному прекращению права пользования недрами на территории Тюменской области, по участкам недр, отнесенным к компетенции Управления по недропользованию по Тюменской области (протокол № 04-14 от 04.03.2014г) и в соответствии со ст.17-1 Закона РФ «О недрах»

П Р И К А З Ы В А Ю:

1. Переоформить лицензию ТЮМ 01550 ВЭ, выданную обществу с ограниченной ответственностью «ТНК-Уват» на общество с ограниченной ответственностью «РН-Уватнефтегаз» в связи с переименованием юридического лица-пользователя недр.
2. Отделу лицензирования, экономики и бухгалтерского учета Управления по недропользованию по Тюменской области подготовить в установленном порядке лицензию на право пользования недрами ООО «РН-Уватнефтегаз».

Начальник

В.А. Рыльков

Изн. № подл.	Подп. и дата	Взам. инв. №

Изм.	Кол.уч.	Лист	Недок.	Подпись	Дата

1750616/1218Д020-П-000.000.000-ОВОС-02-ТЧ

Лист

46

**Приложение № 2
к лицензии ТЮМ 01640 ВЭ**

Выписка из протокола № 04-14

заседания Комиссии для рассмотрения заявок о предоставлении права пользования участками недр, по внесению изменений, дополнений и переоформлению лицензий, а также по досрочному прекращению права пользования недрами на территории Тюменской области, по участкам недр, отнесенным к компетенции Управления по недропользованию по Тюменской области

04 марта 2014 г.

г. Тюмень

Присутствовали:

Председатель: Рыльков В.А. – начальник Управления по недропользованию по Тюменской области

Зам.председателя: Близнюк А.П. – начальник отдела Управления по недропользованию по Тюменской области

Секретарь: Плесовских Ю.В. – главный специалист Управления по недропользованию по Тюменской области

Члены Комиссии:

Гречнева В.И. – Главный специалист-эксперт Управления по недропользованию по Тюменской области

Болдырев Л.Д. – Заместитель руководителя Управления Росприроднадзора по Тюменской области

Приглашенные:

З.И. Гак – Ведущий специалист филиала по Тюменской области ФБУ «ТФИ по Уральскому федеральному округу»

На заседании присутствовало 4 членов комиссии, из 7 списочного состава, в соответствии с Положением Комиссия правомочна.

Повестка дня:

1. Рассмотрение заявок на получение права пользования недрами с целью добычи подземной воды;
2. Рассмотрение заявок на получение права пользования недрами с целью геологического изучения (поиск и оценка) подземных вод за счет собственных средств недропользователя;

Инв. № подл.	Взаим. инв. №					Подп. и дата	Дата	Изм.	Кол.уч.	Лист	Недок.	Подпись	Дата	1750616/1218Д020-П-000.000.000-ОВОС-02-ТЧ	Лист
	47														

12

3. Рассмотрение заявок на внесение изменений и дополнений в условия пользования недрами с целью добычи подземной воды.

4. Рассмотрение заявок на переоформление лицензии на право пользования недрами с целью добычи подземной воды.

4. Рассмотрение заявок на переоформление лицензии на право пользования недрами с целью добычи подземной воды.

4.8. Заявка № 45 от 28.01.2014 г. ООО «РН-Уватнефтегаз».

Лицензия ТЮМ 01550 ВЭ выдана 18.04.2013 г. сроком до 18.04.2038 г. В связи с переименованием ООО «ТНК-Уват» на ООО «РН-Уватнефтегаз».

В заявочных материалах имеются в том числе (копии, и копии заверенные нотариально):

- Устав ООО «РН-Уватнефтегаз»;
- лист записи Единого государственного реестра юридических лиц в отношении ООО «РН-Уватнефтегаз»;
- выписка из Единого государственного реестра юридических лиц в отношении ООО «РН-Уватнефтегаз» от 14.01.2014 г.;
- решения единственного участника об утверждении Устава ООО «РН-Уватнефтегаз» от 05.11.2013 г.
- протокол совета директоров о назначении Генерального директора от 06.08.2013 г.
- приказ №1484-к от 07.08.2013 г. о вступлении в должность Генерального директора.
- Свидетельство о постановке ООО «РН-Уватнефтегаз» на учет в налоговом органе по месту нахождения.
- Свидетельство о регистрации ООО «ТНК-Уват» № 40759 серия УВ-1 от 20.12.2001 г.
- Свидетельство о внесении записи в ЕГРЮЛ о юридическом лице, зарегистрированном до 01.07.2002 г. от 27.11.2002 г.
- Список Участников ООО «РН-Уватнефтегаз» по состоянию на 04.12.2013 г.
- лицензия ТЮМ 01550 ВЭ (дата государственной регистрации – 18.04.2013 г.) на право пользования недрами (БПО и ВЖК на Усть-Тегусском ЛУ) со всеми приложениями и дополнениями.
- Схема расположения водозаборов.

После обсуждения и обмена мнениями

Решили:

Рекомендовать Тюмень недра:

1. На основании ст. 17-1 закона РФ «О недрах» принять решение о переоформлении лицензии ТЮМ 01550 ВЭ выданную ООО «ТНК-Уват» на ООО «РН-Уватнефтегаз» в связи с изменением наименования юридического лица-пользователя недр.

Результаты голосования: за - 4, против – нет, воздержались – нет.

Секретарь



Ю.В.Плесовских

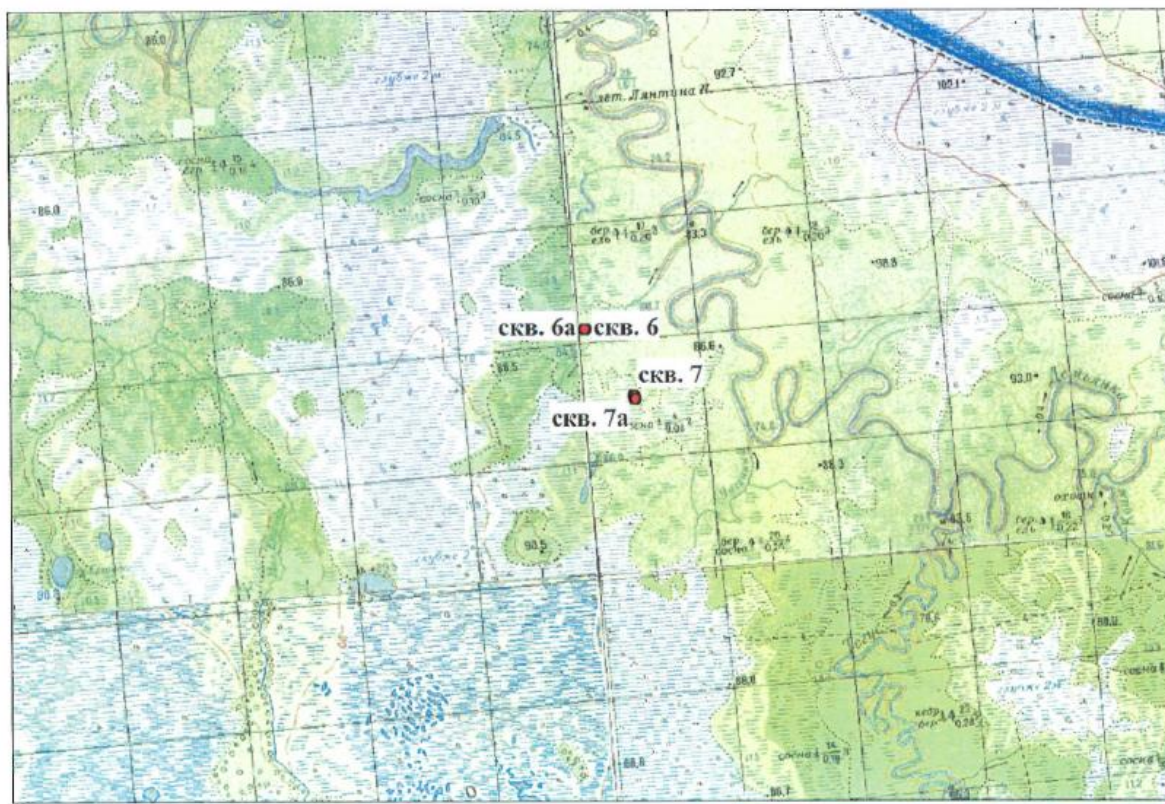
Инв. № подл.	Подп. и дата	Взам. инв. №							Лист
			1750616/1218Д020-П-000.000.000-ОВОС-02-ТЧ						48
Изм.	Кол.уч.	Лист	№док.	Подпись	Дата				

13

Приложение №5
к лицензии ТЮМ 01640 ВЭ

Схема расположения водозаборов БПО ВЖК на Усть-Тегусском ЛУ
О-43-41

Масштаб 1:100 000



Условные обозначения:

● Скв.6 - Водозабор и его номер

Водозабор	N скв	СШ	ВД
БПО (6)	6	58° 42' 16.3"	74° 00' 07.0"
	6а	58° 42' 16.3"	74° 00' 06.5"
ВЖК (7)	7	58° 41' 37.3"	74° 00' 51.4"
	7а	58° 41' 35.6"	74° 00' 51.5"

Начальник Управления
по недропользованию по Тюменской области

В.А. РЫЛКОВ

Инд. № подл.	Подп. и дата	Взам. инв. №

Изм.	Кол.уч.	Лист	Недок.	Подпись	Дата

1750616/1218Д020-П-000.000.000-ОВОС-02-ТЧ

Лист
49

Приложение № 4
к лицензии ТЮМ 01640 ВЭ

КОПИЯ



Форма № П 5 7 0 0 1

Министерство Российской Федерации по налогам и сборам

СВИДЕТЕЛЬСТВО

о внесении записи в Единый государственный реестр юридических лиц о юридическом лице, зарегистрированном до 1 июля 2002 года

Настоящим подтверждается, что в соответствии с Федеральным законом «О государственной регистрации юридических лиц» на основании представленных сведений в Единый государственный реестр юридических лиц внесена запись о юридическом лице, зарегистрированном до 1 июля 2002 года

Общество с ограниченной ответственностью "ГНК-Уват"
(полное наименование юридического лица с указанием организационно-правовой формы)

ООО "ГНК-Уват"
(сокращенное наименование юридического лица)

(фирменное наименование)

зарегистрировано Администрацией объединенного муниципального образования Уватский район
(наименование регистрирующего органа)

20 декабря 2001 № 40759 УВ-1
(дата) (месяц прописью) (год)

за основным государственным регистрационным номером

1	0	2	7	2	0	1	2	9	5	3	9	5
---	---	---	---	---	---	---	---	---	---	---	---	---

Дата внесения записи 27 ноября 2002
(дата) (месяц прописью) (год)

Межрайонная инспекция МНС России №7 по Тюменской области
(Наименование регистрирующего органа)

Руководитель инспекции
Советник налоговой службы
Российской Федерации
I ранга



Т.А.Якунина

серия 72 № 000814596
(подпись, ФИО)

гор.Тю-

Инв. № подл.	Подп. и дата	Взам. инв. №

Изм.	Кол.уч.	Лист	№док.	Подпись	Дата

1750616/1218Д020-П-000.000.000-ОВОС-02-ТЧ

Лист
50

1111

Приложение № 4
к лицензии ТЮМ 01640 ВЭ



Кодированный юридический адрес

форма № 50007

Лист записи

Единого государственного реестра юридических лиц
в Единый государственный реестр юридических лиц в отношении юридического лица

Юридическое лицо
ОБЩЕСТВО С ОГРАНИЧЕННОЙ ОТВЕТСТВЕННОСТЬЮ "РН-УАТНЕФТЕГАЗ"
полное наименование юридического лица

Основной государственный регистрационный номер (ОГРН)
1 0 1 2 7 2 0 1 2 9 1 5 3 9 1 5

Внесена запись о государственной регистрации изменений, вносимых в
уделительные документы юридического лица

"14" ноября 2013 года
(число) (месяц пропиской) (год)

за государственным регистрационным номером (ГРН)
2 4 1 3 7 2 3 2 1 5 1 0 5 2 1 3

Запись содержит следующие сведения:

№ п/п	Наименование полей	Значение полей
1	2	3

1	Организационно-правовая форма, вносимая в Единый государственный реестр юридических лиц	Общество с ограниченной ответственностью
2	Полное наименование юридического лица на русском языке	Общество с ограниченной ответственностью "РН-УАТНЕФТЕГАЗ"
3	Сокращенное наименование юридического лица на русском языке	ООО "РН-УАТНЕФТЕГАЗ"

Сведения о заявителе при данных виде регистрации

4	Вид заявителя	Руководитель постоянно действующего исполнительного органа
5	Фамилия	Давыдов Александр Валерьевич
6	Имя	Владимир
7	Отчество	Евгеньевич
8	Дата рождения	07.08.1989
9	Место рождения	Станица Кувейская Крымского р.на Краснодарского края
10	Клиентский номер	860407094517



Сведения о количестве документов, представленных для внесения данной записи в Единый государственный реестр юридических лиц
11 Количество документов 5

Сведения о документах, представленных для внесения данной записи в Единый государственный реестр юридических лиц


12	Наименование документа	Р13001 ЗАЯВЛЕНИЕ ОБ ИЗМЕНЕНИИ, ВНОСИМЫХ В УЧРЕДИТЕЛЬНЫЕ ДОКУМЕНТЫ	1
13	Документы представлены	На Бумажном носителе	2
14	Наименование документа	Устав ЮЛ	3
15	Дата документа	05.11.2013	4
16	Документы представлены	На Бумажном носителе	5
17	Наименование документа	Документ об оплате государственной пошлины	6
18	Номер документа	17832	7
19	Дата документа	29.10.2013	8
20	Документы представлены	На Бумажном носителе	9
21	Наименование документа	Решение о внесении изменений в учредительные документы	10
22	Дата документа	05.11.2013	11
23	Документы представлены	На Бумажном носителе	12
24	Наименование документа	Подлинность на Контракт.В.В	13
25	Номер документа	559	14
26	Дата документа	21.12.2012	15
27	Документы представлены	На Бумажном носителе	16

Лист записи выдан налоговым органом

Межрайонная инспекция Федеральной налоговой службы № 14 по Тюменской области
наименование регистрирующего органа

"14" ноября 2013 года
(число) (месяц пропиской) (год)

Заместитель начальника инспекции
Л. Д. Трачук
Подпись, фамилия, инициалы



№	Взам	ини	№	Дата	Подд	№	подд	№	ини

Лист 51

1750616/1218Д020-П-000.000.000-ОВОС-02-ТЧ

Приложение № 5
к лицензии ТЮМ 01640 ВЭ

КОПИЯ

Форма № 1-1-Учет
Код по КНД 1121007



Федеральная налоговая служба
СВИДЕТЕЛЬСТВО

**О ПОСТАНОВКЕ НА УЧЕТ РОССИЙСКОЙ ОРГАНИЗАЦИИ
В НАЛОГОВОМ ОРГАНЕ ПО МЕСТУ ЕЁ НАХОЖДЕНИЯ**

Настоящее свидетельство подтверждает, что российская организация

ОБЩЕСТВО С ОГРАНИЧЕННОЙ ОТВЕТСТВЕННОСТЬЮ "РН-УВАТНЕФТЕГАЗ"
(полное наименование российской организации)

в соответствии с учредительными документами

О Г Р Н 1 0 2 7 2 0 1 2 9 5 3 9 5

поставлена на учет в соответствии с
Налоговым кодексом Российской Федерации

28 декабря 2000
(число, месяц, год)

в налоговом органе по месту нахождения

Межрайонная инспекция Федеральной налоговой

службы № 7 по Тюменской области
(Инспекция МНС России по Уватскому району Тюменской области - 7225)
(наименование налогового органа и его код)

7 2 0 6

и ей присвоен ИНН/КПП

7 2 2 5 0 0 3 1 9 4 / 7 2 2 5 0 1 0 0 1

Заместитель начальника
инспекции

Л. Д. Трачук

(подпись, фамилия, инициалы)



серия 72 №002270840

гор. Тю-

Инв. № подл.	Взам. инв. №
	Подп. и дата
	Изм.

Изм.	Кол.уч.	Лист	№док.	Подпись	Дата
------	---------	------	-------	---------	------

1750616/1218Д020-П-000.000.000-ОВОС-02-ТЧ

Лист
52

Приложение 6
к лицензии ТЮМ 01640 ВЭ

СВЕДЕНИЯ ОБ УЧАСТКЕ НЕДР

В административном отношении участки недр, предоставляемые в пользование Владельцу лицензии, расположены в Уватском районе Тюменской области на территории вахтового жилого комплекса (ВЖК) и базы производственного объединения (БПО) Усть-Тегусского лицензионного участка и находятся в пределах топокарты масштаба 1:100 000 с номенклатурой О-43-41.

В пределах участков недр по состоянию на 01.12.2012 года на 25-летний расчетный срок эксплуатации утверждены балансовые запасы подземных питьевых вод атлым-новомихайловского водоносного горизонта на автономных эксплуатационных участках недр ООО «ТНК-Уват» на Усть-Тегусском месторождении нефти в Уватском районе Тюменской области в цифрах и по категории авторского подсчета (протокол ТКЗ от 15.03.2013 года № 07/13): В - 405,58 м³/сут. (участок ВЖК)

С₁ – 251,2 м³/сут. (участок БПО)

Добыча подземных вод осуществляется путем эксплуатации водозабора № 7.

Водозабор № 6 состоит из двух скважин 6 и 6а. В настоящее время пробурена скважина № 6 (паспорт 10/ВБВ). Скважина пробурена в августе 2012 г. ООО «Востокбурвод». Глубина скважины – 300 м. Результаты наблюдений: динамический уровень – 19,85 м, понижение уровня- 20,35 м, статический уровень воды в скважине - +0,5 м. Водозабор расположен на территории, с северо-запада прилегающей к производственной базе. Скважина расположена в металлическом павильоне. Оборудована контрольно-измерительной аппаратурой манометром. Установлен насос марки ЭЦВ 6-16-110 на глубине 60 м. Площадка первого пояса ЗСО общая для двух скважин и ограждена забором. Скважина 6а находится в стадии бурения.

Водозабор № 7 состоит из двух скважин 7 и 7а (паспорта №№ 01-2010 и 02-2011). Скважины пробурены в сентябре 2010 г. ООО «Геотехнология». Водозабор расположен на территории, с востока прилегающей к жилому комплексу. Глубина скважин 199 м. При опробывании скважины статический уровень установился 1,0-3,0 м, динамический уровень – 55 м, при понижении – 54 м. Скважины расположены в металлических павильонах, которые отапливаются, освещаются и закрываются на замок. Скважины оборудованы контрольно-измерительной аппаратурой: манометрами – ДМ2010 СгУ2, водомерами –ВМХ-80. Площадка первого пояса ЗСО общая для двух скважин и ограждена.

Скважины каптируют водоносный атлым-новомихайловский комплекс. Продуктивный атлым-новомихайловский водоносный комплекс в районе работ представляет собой напорные, межпластовые, глубоко залегающие воды, не имеющие непосредственной связи с поверхностными водами. Водовмещающие породы представлены мелкозернистыми песками с проояями глин, алевроитов. Скважины вскрыли водоносный атлым-новомихайловский комплекс в интервалах глубин 125-298 м, который характеризуется высокой водообильностью, общая мощность составляет 55 м. В кровле эксплуатируемого водоносного горизонта залегают слабопроницаемые отложения туртасской свиты, которые литологически представлены алевроитом глинистым с незначительными прослоями глинистого песка (мощностью свиты 60 м), в подошве отложения тавдинской свиты морского генезиса.

По химическому составу воды продуктивного комплекса хлоридно-гидрокарбонатные натриевые, пресные с величиной минерализации 0,658-0,780 г/дм³, рН-нейтральные – 6,74-7,62 ед. Подземные воды, в основном, удовлетворяют требованиям СанПиН 2.1.4.1074-01, за исключением некоторых показателей (цветность, мутность, окисляемость, железо общее, аммиак (по азоту), кремний, барий, бромид-ион, марганец).

Начальник отдела
геологии и лицензирования
Департамента по недропользованию
по Уральскому федеральному округу
по Тюменской области



А.П. Близнюк

Инв. № подл.	Подп. и дата	Взам. инв. №							Лист
			1750616/1218Д020-П-000.000.000-ОВОС-02-ТЧ						53
Изм.	Кол.уч.	Лист	№док.	Подпись	Дата				

17

**Приложение 7
к лицензии ТЮМ 01640 ВЭ**

Обзор предыдущих пользователей недрами

Первоначальное право пользования недрами с целью добычи подземной воды для питьевого, хозяйственно-бытового водоснабжения и технологического обеспечения водой объектов было предоставлено ООО «ТНК-Уват» (лицензия ТЮМ 01550 ВЭ, дата регистрации 18.04.2013 г.).

Начальник отдела
геологии и лицензирования
Департамента по недропользованию
по Уральскому федеральному округу
по Тюменской области



А.П. Близнюк

Инв. № подл.	Подп. и дата	Взам. инв. №					1750616/1218Д020-П-000.000.000-ОВОС-02-ТЧ	Лист
			Изм.	Кол.уч.	Лист	Недок.		Подпись

Приложение № 9
к лицензии ТЮМ 01640-ВЭ



ФЕДЕРАЛЬНАЯ СЛУЖБА ПО НАДЗОРУ

В СФЕРЕ ЗАЩИТЫ ПРАВ ПОТРЕБИТЕЛЕЙ И БЛАГОПОЛУЧИЯ ЧЕЛОВЕКА
Управление Федеральной службы по надзору в сфере защиты прав потребителей и благополучия человека по
Тюменской области

(наименование территориального органа)

САНИТАРНО-ЭПИДЕМИОЛОГИЧЕСКОЕ ЗАКЛЮЧЕНИЕ

№ 72.ОЦ.01.000.Т.000018.01.13 от 17.01.2013 г.

Настоящим санитарно-эпидемиологическим заключением удостоверяется, что требования, установленные в проектной документации (перечислить рассмотренные документы, указать наименование и адрес организации-разработчика):
Проект зон санитарной охраны (ЗСО) водозабора ВЖК и БПО Усть-Тегусского месторождения ООО "ТНК-Уват" по адресу: Тюменская область, Уватский район, Усть-Тегусского месторождение

Западно-Сибирский филиал ФГБУН Института нефтегазовой геологии и геофизики Им. А.А. Трофимука
Сибирского отделения РАН по адресу: г. Новосибирск, проспект Академика Копылова, 3 Российская Федерация

СООТВЕТСТВУЮТ (НЕ СООТВЕТСТВУЮТ) государственным санитарно-эпидемиологическим правилам и нормативам (ненужное зачеркнуть)
указать полное наименование санитарных правил)
СанПиН 2.1.4.1110-02 "Зоны санитарной охраны источников водоснабжения и водопроводов питьевого назначения"

Основанием для признания представленных документов соответствующими (не соответствующими) государственным санитарно-эпидемиологическим правилам и нормативам являются (перечислить рассмотренные документы):
Экспертное заключение № 224 ТК от 11.12.2012 г. ФБУЗ - Центр гигиены и эпидемиологии в Тюменской области". Свидетельство аккредитации № 3-АК от 28.02.10 г.

Главный государственный санитарный врач
(заместитель главного государственного санитарного врача)

№ 1144484



ИИНВ № подл	Взам. инв. №
	Подп. и дата

Изм.	Кол.уч.	Лист	№ док.	Подпись	Дата
------	---------	------	--------	---------	------

1750616/1218Д020-П-000.000.000-ОВОС-02-ТЧ

Лист
55

Приложение № 9
к лицензии ТЮМ 01640 ВЭ

Министерство здравоохранения и социального развития Российской Федерации
Федеральная служба по надзору в сфере защиты прав потребителей и благополучия
человека

Федеральное бюджетное учреждение здравоохранения
«Центр гигиены и эпидемиологии в Тюменской области»
625000, г. Тюмень, ул. Холодильная, 57. Тел / факс: 20-50-06.



ЭКСПЕРТНОЕ ЗАКЛЮЧЕНИЕ № 224 п/к
по установлению соответствия (не соответствия) санитарным правилам и нормам
проекта «Подсчет запасов пресных подземных вод. Организация зоны санитарной
охраны (ЗСО) водозаборов ВЖК и БПО Усть-Тегусского месторождения»
ООО «ТНК-Уват».

1. **Наименование проекта:** «Подсчет запасов пресных подземных вод. Организация зоны санитарной охраны (ЗСО) водозаборов ВЖК и БПО Усть-Тегусского месторождения» ООО «ТНК-Уват».
2. **Наименование заявителя:** ООО «ТНК-Уват», ИНН 7225003194, ОГРН 1027201295395, юридический адрес 626170, Тюменская область, Уватский район, с. Уват, ул. Ленина, 77, фактический адрес местонахождения 625000, г. Тюмень, ул. Ленина, 67, тел. 382-297, 382-162.
3. **Проект разработан:** ФГБУН Западно - Сибирский филиал Института нефтегазовой геологии и геофизики им. А.А. Трофимука Сибирское отделение Российской Академии Наук (ЗСФ ИНГГ СО РАН).
4. **Наименование документов, на основании которых проведена настоящая экспертиза:** письмо вход. № 9770 от 10.12.2012 г.
5. **При экспертизе проектных материалов**

УСТАНОВЛЕНО:

Проект разработан для подсчета запасов пресных подземных вод на участках вахтового жилого комплекса (ВЖК) и базы производственного обслуживания (БПО) Усть-Тегусского месторождения и организации зон санитарной охраны водозабора.

Для обеспечения хозяйственно-питьевого и технологического водоснабжения ВЖК и БПО Усть-Тегусского месторождения эксплуатируется алтым-новомихайловский водоносный горизонт.

Право пользования недрами для добычи пресных подземных вод - на основании лицензий ТЮМ 01446 ВП от 21.12.2011г, срок окончания действия лицензии 21.12.2016г.

Заявленное водопотребление водозабора ВЖК – 405,58 м³/сутки, водозабора БПО – 251,2 м³/сутки.

Место расположения скважин определено с учетом гидрогеологических, санитарных, технико-экономических факторов.

Инв. № подл.	Подп. и дата	Взам. инв. №							Лист
			1750616/1218Д020-П-000.000.000-ОВОС-02-ТЧ						56
Изм.	Кол.уч.	Лист	№док.	Подпись	Дата				

Водозабор № 6 базы производственного обслуживания расположен с северо-западной стороны от производственной базы. Добыча пресных подземных вод осуществляется посредством двух скважин - № 6 и № 6а. Для обеспечения потребности в воде достаточно эксплуатировать скважины попеременно (одна - в работе, другая - в резерве), скважины закольцованы в единую систему. Скважины расположены линейно, расстояние между скважинами составляет 6,5 м. Глубина скважины № 6 – 300м, № 6а – нет данных.

Водозабор № 7 вахтового жилого комплекса примыкает с восточной стороны к жилому комплексу. Добыча пресных подземных вод осуществляется посредством двух скважин - № 7 и № 7а. Скважины в эксплуатацию не введены. Включаются эпизодически по мере необходимости потребления воды. Для обеспечения потребности в воде достаточно эксплуатировать скважины попеременно (одна - в работе, другая - в резерве), скважины закольцованы в единую систему. Скважины расположены линейно, расстояние между скважинами составляет 52,5 м. Глубина скважины № 7 – 199м, № 7а – нет данных.

В проекте предусмотрен ряд мероприятий по защите почв, грунтов, подземных вод от загрязнения при эксплуатации скважин: устройство подъездных путей с твердым покрытием, установка закрывающихся павильонов, соблюдение зон санитарной охраны в составе трех поясов, отвод поверхностного стока, ограждение территории зон строгого режима скважин, обеспечение постоянным наблюдением.

Обобщение представленных проектных материалов позволяет схематизировать геолого-гидрогеологической обстановку в районе водозабора следующим образом:

Алтым-новомихайловский комплекс имеет повсеместное распространение и значительную мощность, является основным источником централизованного водоснабжения в Тюменской области.

Эксплуатируется продуктивный водоносный комплекс в интервале глубин от 176 м до 198 м на водозаборе № 7 и от 278 м до 298 м на водозаборе № 6.

Алтым-новомихайловский водоносный горизонт в пределах водозаборного участка представляет собой напорные, межпластовые, глубоко залегающие воды, не имеющие непосредственной связи с поверхностными водами. Водовмещающие породы представлены мелкозернистыми песками. Эксплуатируемый на участке водоносный комплекс имеет эффективную мощность 55 м. С поверхности земли водоносный горизонт перекрывается толщей песчано-глинистых пород туртасской свиты общей мощностью 176 м. В подошве горизонт подстилается глинистыми отложениями тавдинской свиты, которые выполняют роль регионального водоупора; глубина залегания кровли 298 м.

Надежную защищенность водоносного горизонта подтверждает и сложившаяся гидрохимическая обстановка. Ввиду того, что водозаборы № 6 и № 7 не введены в эксплуатацию, гидрохимическая характеристика вод в проекте проведена на основании водозабора – аналога ЦПС Усть-Тегусского месторождения нефти. Имеются мониторинговые исследования за период 2009-2012гг.

Лабораторные исследований, проведенных в аккредитованных лабораториях филиала ФБУЗ «Центр гигиены и эпидемиологии в г. Тобольске, Тобольском, Вагайском, Уватском районах», ОАО «Тюменская центральная лаборатория». Определения проведены по органолептическим, физико-химическим, токсикологическим, микробиологическим показателям.

За период наблюдения качество и состав подземных вод не изменялись, что свидетельствует о существовании устойчивого гидродинамического равновесия в системе «вода – порода».

Подземные воды пресные, нейтральные, средне-жесткие. По химическому составу воды в основном отвечают требованиям СанПиН 2.1.4.1074-01 «Питьевая вода. Гигиенические требования к качеству воды централизованных систем питьевого водоснабжения. Контроль качества» за исключением цветности, мутности, окисляемости, содержания общего железа, марганца, аммиака, кремния, бария, бромидов. Формирование

Инв. № подл.	Подп. и дата	Взам. инв. №							Лист
			1750616/1218Д020-П-000.000.000-ОВОС-02-ТЧ						57
Изм.	Кол.уч.	Лист	№ док.	Подпись	Дата				

Водозабор № 6 базы производственного обслуживания расположен с северо-западной стороны от производственной базы. Добыча пресных подземных вод осуществляется посредством двух скважин - № 6 и № 6а. Для обеспечения потребности в воде достаточно эксплуатировать скважины попеременно (одна - в работе, другая - в резерве), скважины закольцованы в единую систему. Скважины расположены линейно, расстояние между скважинами составляет 6,5 м. Глубина скважины № 6 – 300м, № 6а – нет данных.

Водозабор № 7 вахтового жилого комплекса примыкает с восточной стороны к жилому комплексу. Добыча пресных подземных вод осуществляется посредством двух скважин - № 7 и № 7а. Скважины в эксплуатацию не введены. Включаются эпизодически по мере необходимости потребления воды. Для обеспечения потребности в воде достаточно эксплуатировать скважины попеременно (одна - в работе, другая - в резерве), скважины закольцованы в единую систему. Скважины расположены линейно, расстояние между скважинами составляет 52,5 м. Глубина скважины № 7 – 199м, № 7а – нет данных.

В проекте предусмотрен ряд мероприятий по защите почв, грунтов, подземных вод от загрязнения при эксплуатации скважин: устройство подъездных путей с твердым покрытием, установка закрывающихся павильонов, соблюдение зон санитарной охраны в составе трех поясов, отвод поверхностного стока, ограждение территории зон строгого режима скважин, обеспечение постоянным наблюдением.

Обобщение представленных проектных материалов позволяет схематизировать геолого-гидрогеологической обстановку в районе водозабора следующим образом:

Алтым-новомихайловский комплекс имеет повсеместное распространение и значительную мощность, является основным источником централизованного водоснабжения в Тюменской области.

Эксплуатируется продуктивный водоносный комплекс в интервале глубин от 176 м до 198 м на водозаборе № 7 и от 278 м до 298 м на водозаборе № 6.

Алтым-новомихайловский водоносный горизонт в пределах водозаборного участка представляет собой напорные, межпластовые, глубоко залегающие воды, не имеющие непосредственной связи с поверхностными водами. Водовмещающие породы представлены мелкозернистыми песками. Эксплуатируемый на участке водоносный комплекс имеет эффективную мощность 55 м. С поверхности земли водоносный горизонт перекрывается толщей песчано-глинистых пород туртасской свиты общей мощностью 176 м. В подошве горизонт подстилается глинистыми отложениями тавдинской свиты, которые выполняют роль регионального водоупора; глубина залегания кровли 298 м.

Надежную защищенность водоносного горизонта подтверждает и сложившаяся гидрохимическая обстановка. Ввиду того, что водозаборы № 6 и № 7 не введены в эксплуатацию, гидрохимическая характеристика вод в проекте проведена на основании водозабора – аналога ЦПС Усть-Тегусского месторождения нефти. Имеются мониторинговые исследования за период 2009-2012 гг.

Лабораторные исследования, проведенных в аккредитованных лабораториях филиала ФБУЗ «Центр гигиены и эпидемиологии в г. Тобольске, Тобольском, Вагайском, Уватском районах», ОАО «Тюменская центральная лаборатория». Определения проведены по органолептическим, физико-химическим, токсикологическим, микробиологическим показателям.

За период наблюдения качество и состав подземных вод не изменялись, что свидетельствует о существовании устойчивого гидродинамического равновесия в системе «вода – порода».

Подземные воды пресные, нейтральные, средне-жесткие. По химическому составу воды в основном отвечают требованиям СанПиН 2.1.4.1074-01 «Питьевая вода. Гигиенические требования к качеству воды централизованных систем питьевого водоснабжения. Контроль качества» за исключением цветности, мутности, окисляемости, содержания общего железа, марганца, аммиака, кремния, бария, бромидов. Формирование

Инв. № подл.	Подп. и дата	Взам. инв. №							Лист
			1750616/1218Д020-П-000.000.000-ОВОС-02-ТЧ						58
Изм.	Кол.уч.	Лист	№ док.	Подпись	Дата				

этих показателей качества воды происходит в результате гидрогеохимических процессов, характерных для водоносных горизонтов Западно-Сибирского артезианского бассейна (за исключением бария - связано с использованием его соединений в буровых растворах). По микробиологическим показателям качество подземных вод соответствует установленным требованиям.

В целом, подземные воды соответствуют заявленному целевому назначению их использования. Для улучшения качества воды предусмотрена водоподготовка. Использование подземной воды для питьевых целей возможно при доведении ее качества до нормируемых показателей путем применения локальной системы водоподготовки, обеспечивающей обезжелезивание, уменьшение концентрации аммония, марганца, кремния, бария, бромидов, снижение величины мутности, цветности, окисляемости. Такая система водоподготовки обеспечит нормативное качество питьевой воды, соответствующее требованиям СанПиН 2.1.4.1074-01 «Питьевая вода. Гигиенические требования к качеству воды централизованных систем питьевого водоснабжения. Контроль качества».

На территории водозабора № 7 предусмотрена локальная установка по доочистке питьевой воды «Ручеек-Б» ЗС/50 производительностью 260 м³/сутки в модульном блок-боксе.

Проектом предусмотрено строительство очистных сооружений на водозаборе № 6.

Кроме того, в проекте выполнена количественная оценка защищенности подземных вод по времени фильтрации потенциального загрязнения в зоне аэрации, что также подтверждает надежность эксплуатируемого водоносного горизонта.

Учитывая перечисленные выше критерии, продуктивный алтым-новомихайловский водоносный горизонт в пределах водозаборного участка по степени естественной защищенности можно считать защищенным от возможного загрязнения.

Для предотвращения загрязнения через устье скважин проведен комплекс мероприятий:

Скважины №№ 7, 7а, 6а заключены в металлические отапливаемые павильоны (кроме скважины № 6), доступ посторонних лиц к скважинам исключен. Конструкция скважин обеспечивает эксплуатацию в соответствии с требованиями санитарных норм и правил - скважины оборудованы типовыми оголовками, предусмотрено цементирование затрубного пространства обсадных колонн, бетонирование устья, что обеспечивает герметичность скважин. Предусмотрены манометры, расходомеры насосы, краны для отбора проб воды отсутствуют. Территория спланирована для отвода поверхностного стока, ограждена, обеспечена постоянным наблюдением.

Территория водозаборов в пределах I пояса ЗСО находится в благоприятном санитарном состоянии, потенциальных источников химического и микробного загрязнения нет.

Санитарная характеристика участка оценивается как удовлетворительная, что обусловлено не только надежностью верхнего и нижнего водоупоров, но и хорошим техническим состоянием скважин, соблюдением недропользователем требований по охране недр.

В проекте, представленном на экспертизу, приведено обоснование размеров зон санитарной охраны (ЗСО) водозабора в составе трех поясов.

В соответствии с требованиями СанПиН 2.1.4.1110-02 «Зоны санитарной охраны источников водоснабжения и водопроводов хозяйственно-питьевого назначения» граница I пояса ЗСО при использовании защищенных подземных вод устанавливается на расстоянии не менее 30м.

Зона санитарной охраны I пояса скважин № 7 и № 7а выполнена единым ограждением в следующих границах:

Скважина № 7: с севера 31,3 м, с востока 40 м, с запада 36 м.

Скважина № 7а: с юга 32,5 м, с востока 40 м, с запада 36 м.

Инв. № подл.	Подп. и дата	Взам. инв. №							Лист
			1750616/1218Д020-П-000.000.000-ОВОС-02-ТЧ						59
Изм.	Кол.уч.	Лист	№док.	Подпись	Дата				

Расстояние между скважинами составляет 52,5 м
 Размер II пояса принят по фактическим размерам I пояса.
 Размер III пояса для водозабора № 7 принят на основании расчетов в радиусе 406 м.
 Зона санитарной охраны I пояса скважин № 6 и № 6а выполнена единым ограждением в следующих границах:

Скважина № 6: с севера 31 м, с запада 32,5 м, с юга 33 м.

Скважина № 6а: с севера 31 м, с востока 31 м, с юга 33 м.

Расстояние между скважинами составляет 6,5 м

Размер II пояса принят по фактическим размерам I пояса.

Размер III пояса для водозабора № 6 принят на основании расчетов в радиусе 320 м.

РЕЗУЛЬТАТ:

По результатам проведенной экспертизы проект «Подсчет запасов пресных подземных вод. Организация зоны санитарной охраны (ЗСО) водозаборов ВЖК и БПО Усть-Тегусского месторождения» ООО «ТНК-Уват» СООТВЕТСТВУЕТ требованиям СанПиН 2.1.5.1059-01 «Гигиенические требования к охране подземных вод от загрязнения», СанПиН 2.1.4.1110-02 «Зоны санитарной охраны источников водоснабжения и водопроводов питьевого назначения».

Заведующий отделом гигиены



Д.В. Казимиров

Инв. № подл.	Подп. и дата					Взам. инв. №
Изм.	Кол.уч.	Лист	№ док.	Подпись	Дата	
1750616/1218Д020-П-000.000.000-ОВОС-02-ТЧ						Лист
						60



Федеральное агентство по недропользованию

(наименование органа, выдавшего лицензию)

ЛИЦЕНЗИЯ на пользование недрами

Т Ю М

серия

1 6 3 2 8

номер

3 Д

вид лицензии

Выдана Обществу с ограниченной ответственностью
(субъект предпринимательской деятельности, получивший
"РН-Уватнефтегаз"
данную лицензию)

в лице Генерального директора
(ф.и.о. лица, представляющего субъект предпринимательской деятельности)
Задорожного Евгения Валерьевича

с целевым назначением и видами работ захоронение буровых отходов IV класса
опасности на Усть-Тегусском участке

Участок недр расположен в Уватском районе
(наименование населенного пункта,
Тюменской области
района, области, края, республики)

Описание границ участка недр, координаты угловых точек, копии
топопланов, разрезов и др. приводятся в приложении 1,3

Участок недр имеет статус горного отвода (№ прилож.)
(геологического или горного отвода)

Дата окончания действия лицензии 31 января 2027 года
(число, месяц, год)

Место штампа



Взам. инв. №

Подп. и дата

Инв. № подл.

Изм.	Кол.уч.	Лист	№док.	Подпись	Дата

1750616/1218Д020-П-000.000.000-ОВОС-02-ТЧ

Лист

61

Неотъемлемыми составными частями настоящей лицензии являются следующие документы (приложения):

1. Условия пользования недрами, на 4 л.;
2. Копия решения, являющегося основанием предоставления лицензии, принятого в соответствии со статьей 10¹ Закона Российской Федерации «О недрах» на 3 л.;
3. Схема расположения участка недр на 1 л.;
4. Копия свидетельства о государственной регистрации юридического лица на 1 л.;
5. Копия свидетельства о постановке пользователя недр на налоговый учет на 1 л.;
6. Документ на 1 л., содержащий сведения об участке недр, отражающие местоположение участка недр в административно-территориальном отношении с указанием границ особо охраняемых природных территорий, а также участков ограниченного и запрещенного землепользования с отражением их на схеме расположения участка недр; геологическую характеристику участка недр с указанием наличия месторождений (залей) полезных ископаемых и запасов (ресурсов) по ним; обзор работ, проведенных ранее на участке недр, наличие на участке недр горных выработок, скважин и иных объектов, которые могут быть использованы при работе на этом участке; сведения о добытых полезных ископаемых за период пользования участком недр (если ранее производилась добыча полезных ископаемых); наличие других пользователей недр в границах данного участка недр;
7. Перечисление предыдущих пользователей данным участком недр (если ранее участок недр находился в пользовании) с указанием оснований, сроков предоставления (перехода права) участка недр в пользование и прекращения действия лицензии на пользование этим участком недр (указывается при переоформлении лицензии), на 1 л.;
8. Краткая справка о пользователе недр, содержащая: юридический адрес пользователя недр, банковские реквизиты, контактные телефоны, на 1 л.;
9. Иные приложения _____
(название документов, количество страниц)

Уполномоченное должностное лицо
органа, выдавшего лицензию
Заместитель Руководителя Федерального агентства по недропользованию
(должность, ф.и.о. лица, подписавшего лицензию)

Каспаров Орест Сетракович

Подпись

М. п., дата



08.02.2017

ИИНВ	№ подлп	Подп. и дата	Взам. инв. №
------	---------	--------------	--------------

						1750616/1218Д020-П-000.000.000-ОВОС-02-ТЧ	Лист
Изм.	Кол.уч.	Лист	№док.	Подпись	Дата		62

**УСЛОВИЯ ПОЛЬЗОВАНИЯ НЕДРАМИ
Усть-Тегусского участка, расположенного
на территории Тюменской области**

1. Общие условия

1.1. Федеральным агентством по недропользованию (далее – Распорядитель недр) предоставляется обществу с ограниченной ответственностью «РН-Уватнефтегаз» (далее – Владелец лицензии) лицензия на пользование недрами Усть-Тегусского участка для захоронения буровых отходов IV класса опасности.

1.2. Право пользования недрами Усть-Тегусского участка предоставлено Владельцу лицензии в соответствии с пунктом 1 статьи 10.1 Закона Российской Федерации от 21 февраля 1992 г. № 2395-1 «О недрах» и на основании распоряжения Правительства Российской Федерации от 15.12.2016 года № 2690-р (приложение 2 к лицензии).

1.3. Лицензия на пользование недрами Усть-Тегусского участка оформлена на основании приказа Федерального агентства по недропользованию от 27.01.2017 № 36 (приложение 2 к лицензии).

2. Границы участка недр

2.1. В административном отношении Усть-Тегусский участок недр расположен в Уватском районе Тюменской области.

Границы участка недр ограничены контуром прямых линий со следующими географическими координатами угловых точек:

Номер точки	Северная широта			Восточная долгота		
	градусы	минуты	секунды	градусы	минуты	секунды
1	58	41	14	73	57	48
2	58	43	07	73	57	48
3	58	43	07	74	01	25
4	58	41	14	74	01	25

Площадь участка составляет 11,56 км².

Схема расположения участка недр приведена в приложении 3 к настоящей лицензии.

Сведения об участке недр приведены в приложении 6 к настоящей лицензии.

1

Инд. № подл.	Подп. и дата	Взам. инв. №

						1750616/1218Д020-П-000.000.000-ОВОС-02-ТЧ	Лист
Изм.	Кол.уч.	Лист	№ док.	Подпись	Дата		63

2.2. Участку недр придается статус горного отвода с ограничением по глубине подошвой неоконского водоносного комплекса.

3. Виды, объемы работ на участке недр и сроки их выполнения

3.1. Владелец лицензии обязан выполнить следующий комплекс работ на участке недр:

3.1.1. До начала проведения работ разработать и утвердить в установленном порядке проект на захоронение буровых отходов на Усть-Тегусском участке.

3.1.2. Осуществлять размещение буровых отходов в соответствии с проектом и технологическими регламентами.

3.1.3. В течение всего срока эксплуатации полигона захоронения осуществлять мониторинг подземных вод в соответствии с программой мониторинга, согласованной с территориальным органом Распорядителя недр.

3.2. Не позднее, чем за два года до планируемого срока завершения эксплуатации полигона размещения буровых отходов, Владелец лицензии должен разработать и утвердить в установленном порядке проект ликвидационных работ на полигоне размещения буровых отходов, получив необходимые согласования и экспертизы.

4. Требования по рациональному использованию и охране недр, охране окружающей среды и безопасному ведению работ

4.1. Владелец лицензии обязан обеспечивать соблюдение требований законодательства Российской Федерации, а также утвержденных в установленном порядке стандартов (норм, правил), регламентирующих вопросы рационального использования и охраны недр, охраны окружающей среды, безопасного ведения работ.

4.2. Основные требования по обеспечению рационального использования и охраны недр, охраны окружающей среды и безопасного ведения работ, связанных с размещением буровых отходов, должны устанавливаться в проектных документах соответствующих видов работ, прошедших необходимые согласования и экспертизы.

5. Налоги и сборы

5.1. Владелец лицензии с даты государственной регистрации лицензии должен уплачивать налоги и сборы, установленные в соответствии с законодательством Российской Федерации о налогах и сборах, включая плату за землю.

5.2. В случае изменения законодательства Российской Федерации Владелец лицензии производит уплату налогов и сборов в соответствии с такими изменениями.

2

Изн. № подлп	Подп. и дата	Взам. инв. №							Лист
			1750616/1218D020-П-000.000.000-ОВОС-02-ТЧ						64
Изм.	Кол.уч.	Лист	№док.	Подпись	Дата				

6. Условия пользования геологической информацией

6.1. Геологическая информация о недрах подлежит представлению пользователем недр в федеральный фонд геологической информации и его территориальные фонды в порядке, предусмотренном законодательством Российской Федерации о недрах.

7. Отчетность

7.1. Владелец лицензии обязан:

7.1.1. Обеспечить своевременное представление в соответствующие органы государственной власти достоверной отчетности, предусмотренной законодательством Российской Федерации, о результатах своей деятельности на участке недр.

7.1.2. Предоставлять в территориальный орган Распорядителя недр следующую отчетность, связанную с использованием недрами:

- ежегодно до 1 февраля года, следующего за отчетным, сведения о фонде нагнетательных, резервных и наблюдательных скважин на участке размещения буровых отходов;

- ежегодно до 1 февраля года, следующего за отчетным, информационные отчеты о результатах мониторинга подземных вод и о выполнении настоящих Условий.

7.2. Владельцу лицензии необходимо принимать участие в совещаниях, заседаниях и других мероприятиях, проводимых Распорядителем недр или его территориальным органом по обсуждению результатов и планов геологоразведочных работ, а также иных вопросов в части пользования недрами.

8. Контроль за выполнением условий пользования недрами

8.1. Контроль и надзор за соблюдением Владельцем лицензии условий пользования недрами, проведение проверок и принятие мер по устранению выявленных нарушений осуществляется в соответствии с законодательством Российской Федерации.

8.2. Владелец лицензии обеспечивает представителям соответствующих контрольных органов транспорт и доступ к объектам работ, а также предоставляет на конфиденциальной основе необходимую информацию, относящуюся к пользованию участком недр на условиях предоставленной лицензии.

9. Прекращение права пользования недрами

9.1. Владелец лицензии может отказаться в установленном порядке от права пользования участком недр, письменно уведомив об этом Распорядителя недр не позднее, чем за шесть месяцев до заявленного срока.

9.2. Право пользования недрами может быть досрочно прекращено, приостановлено или ограничено Распорядителем недр на основании и в

3

Инд. № подл.	Подп. и дата	Взам. инв. №							1750616/1218Д020-П-000.000.000-ОВОС-02-ТЧ	Лист
									65	
Изм.	Кол.уч.	Лист	№док.	Подпись	Дата					

соответствии со статьями 20, 21 и 23 Закона Российской Федерации «О недрах», в том числе, если Владельцем лицензии будут нарушены существенные условия лицензии.

Существенными условиями лицензии являются положения, установленные пунктами 3.1, 3.2 и 5.1 настоящих Условий.

10. Прочие условия

10.1. Заголовки разделов, содержащиеся в настоящих Условиях, приведены исключительно для удобства и не должны влиять на их толкование или интерпретацию.

10.2. В случае вступления всех или отдельных положений настоящих Условий в противоречие с положениями вновь принятого законодательства Российской Федерации Владелец лицензии обязан руководствоваться вновь принятым законодательством Российской Федерации, с обязательным внесением дополнений в настоящие Условия.

10.3. Владелец лицензии обязан информировать Распорядителя недр и его территориальный орган обо всех случаях изменения контактных телефонов и учредительных документов в течение 15 дней с даты внесения таких изменений.

10.4. Во всем ином, не предусмотренном настоящими Условиями, следует руководствоваться действующим законодательством.

Заместитель Руководителя
Федерального агентства
по недропользованию


О.С. Каспаров

« 08 » 2017 г.

Инв. № подл.	Подп. и дата					Взам. инв. №
Изм.	Кол.уч.	Лист	№ док.	Подпись	Дата	
1750616/1218Д020-П-000.000.000-ОВОС-02-ТЧ						Лист
						66



Приложение 2
к лицензии ТЮМ

ЗД

МИНИСТЕРСТВО ПРИРОДНЫХ РЕСУРСОВ И ЭКОЛОГИИ РОССИЙСКОЙ ФЕДЕРАЦИИ
ФЕДЕРАЛЬНОЕ АГЕНТСТВО ПО НЕДРОПОЛЬЗОВАНИЮ

ПРИКАЗ

г. МОСКВА

27.01.2017

№ 36

**Об оформлении лицензии на пользование недрами
для захоронения буровых отходов IV класса опасности
на Усть-Тегусском участке,
расположенном на территории Тюменской области**

В соответствии с пунктом 1 статьи 10.1 Закона Российской Федерации от 21.02.1992 № 2395-1 «О недрах» и на основании распоряжения Правительства Российской Федерации от 15.12.2016 № 2690-р, п р и к а з ы в а ю:

1. Приказ Федерального агентства по недропользованию от 13.01.2017 № 4 «Об оформлении лицензии на пользование недрами для захоронения буровых отходов IV класса опасности на Усть-Тегусском участке, расположенном на территории Ханты-Мансийского автономного округа-Югры», отменить.
2. Управлению геологии нефти и газа, подземных вод и сооружений (Хлебников П.А.) обеспечить оформление, государственную регистрацию и выдачу обществу с ограниченной ответственностью «РН-Уватнефтегаз» лицензии на пользование недрами Усть-Тегусского участка для захоронения буровых отходов IV класса опасности.
3. Контроль за исполнением настоящего приказа возложить на заместителя Руководителя О.С. Каспарова.

Заместитель Министра природных ресурсов и экологии Российской Федерации – руководитель
Федерального агентства по недропользованию

Е.А. Киселев

ИИНВ	№ подлп	Подп и дата	Взам иИНВ №

Изм.	Кол.уч.	Лист	№док.	Подпись	Дата

1750616/1218Д020-П-000.000.000-ОВОС-02-ТЧ

Лист

67

Приложение 2
к лицензии ТЮМ

ЗД



ПРАВИТЕЛЬСТВО РОССИЙСКОЙ ФЕДЕРАЦИИ

РАСПОРЯЖЕНИЕ

от 15 декабря 2016 г. № 2690-р

МОСКВА

Предоставить обществу с ограниченной ответственностью "РН-Уватнефтегаз" право пользования Усть-Тегусским участком недр, расположенным на территории Ханты-Мансийского автономного округа - Югры и имеющим координаты согласно приложению, для захоронения буровых отходов IV класса опасности.

Председатель Правительства
Российской Федерации



Д.Медведев

3147460

Инв. № подл.	Подп. и дата					Взам. инв. №					
	3147460										
Изм.	Кол.уч.	Лист	№ док.	Подпись	Дата	1750616/1218Д020-П-000.000.000-ОВОС-02-ТЧ					Лист
											68

ПРИЛОЖЕНИЕ
к распоряжению Правительства
Российской Федерации
от 15 декабря 2016 г. № 2690-р

КООРДИНАТЫ

Усть-Тегусского участка недр, расположенного на территории
Ханты-Мансийского автономного округа - Югры, право
пользования которым предоставляется обществу
с ограниченной ответственностью "РН-Уватнефтегаз"
для захоронения буровых отходов IV класса опасности

Точки поворота линий, ограничивающих участок недр	Северная широта	Восточная долгота
1	58°41'14"	73°57'48"
2	58°43'07"	73°57'48"
3	58°43'07"	74°01'25"
4	58°41'14"	74°01'25"

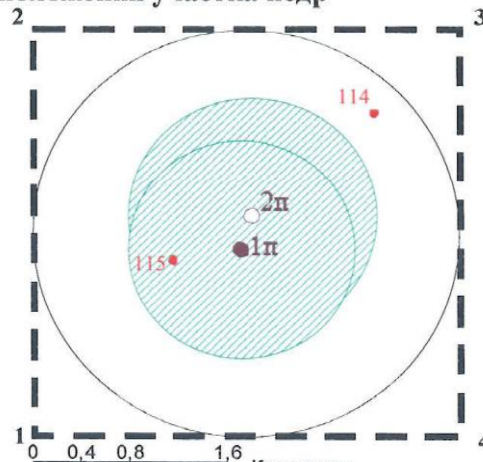
3147460.doc

Инв. № подл.	Подп. и дата					Взам. инв. №
	3147460.doc					
Изм.	Кол.уч.	Лист	№ док.	Подпись	Дата	Лист 69
1750616/1218Д020-П-000.000.000-ОВОС-02-ТЧ						

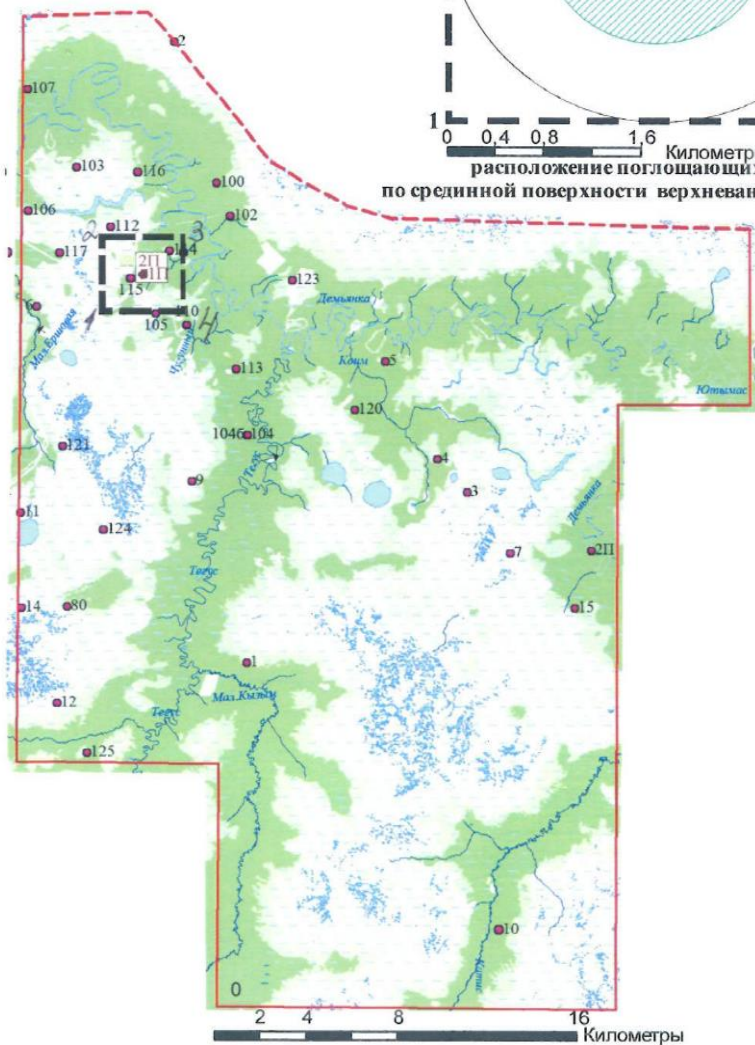
Приложение 3
к лицензии ТЮМ

ЗД

Схема расположения участка недр



расположение поглощающих скважин по срединной поверхности верхневанденской подсвиты



Начальник Управления геологии нефти и газа,
подземных вод и сооружений

П.А. Хлебников

Инв. № подл.	Взам. инв. №
Подп. и дата	

Изм.	Кол.уч.	Лист	Недок.	Подпись	Дата

1750616/1218Д020-П-000.000.000-ОВОС-02-ТЧ

Лист
70

Приложение 6
к лицензии ТЮМ

ЗД

СВЕДЕНИЯ ОБ УЧАСТКЕ НЕДР

Усть-Тегусский участок недр расположен в Уватском районе Тюменской области.

Гидрогеологические и фильтрационно-ёмкостные характеристики, физико-механические свойства водовмещающих пород неокомского водоносного комплекса признаны позволяющими использовать его в качестве пласта-коллектора для захоронения пульпообразных буровых отходов (протокол Роснедр от 22.05.2015 № 4204).

Для закачки отходов бурения выделено 2 объекта. В скважине 1П объект I находится в слабодифференцированной толще пластов АВ5-7 (интервал 1841-1867 м), в скважине 2П – в пласте АВ4 (интервал (1802-1812 м). Перфорация второго объекта намечена соответственно в пластах АВ3 и АВ2 (интервал 1712,2-1743 м в скв.1П и 1692,7-1706,6 м в скв.2П).

Буровые отходы, подлежащие захоронению, состоят из смеси бурового шлама, отработанного бурового раствора и буровых сточных вод (отходы 4 класса опасности).

На «Технико-экономическое обоснование (Проект) создания объекта захоронения отходов бурения на Усть-Тегусском лицензионном участке» получено положительное заключение экспертной комиссии № 16-зз, утвержденное приказом Управления Росприроднадзора по Тюменской области от 06.04.2016 № 256-э.

ООО «РН-Уватнефтегаз» предоставлена лицензия на осуществление деятельности по сбору, транспортированию, обработке, утилизации, обезвреживанию и размещению отходов I-IV классов опасности (от 07.04.2016 серия 072 № 00021).

Участки ограниченного и запрещенного землепользования отсутствуют. Других недропользователей в пределах участка нет.

Начальник Управления
геологии нефти и газа, подземных вод
и сооружений



П.А. Хлебников

Инв. № подл.	Подп. и дата					Взам. инв. №
Изм.	Кол.уч.	Лист	№док.	Подпись	Дата	
1750616/1218Д020-П-000.000.000-ОВОС-02-ТЧ						Лист
						71

Приложение 7
к лицензии ТЮМ

ЗД

ОБЗОР ПРЕДЫДУЩИХ ПОЛЬЗОВАТЕЛЕЙ УЧАСТКА НЕДР


Усть-Тегусский участок недр для захоронения буровых отходов IV класса опасности предоставляется в пользование впервые.

Начальник Управления
геологии нефти и газа, подземных вод
и сооружений



П.А. Хлебников

Изн. № подл.	Подп. и дата	Взам. инв. №							Лист
			1750616/1218Д020-П-000.000.000-ОВОС-02-ТЧ						72
Изм.	Кол.уч.	Лист	№ док.	Подпись	Дата				


 Федеральная служба по надзору в сфере природопользования

ЛИЦЕНЗИЯ

(72) - 5762 – СОУРБ

29 мая 2018 г.
(переоформление лицензии серия 072 № 00021 от 07 апреля 2016 г.)

На осуществление деятельности

Деятельность по сбору, транспортированию, обработке, утилизации, обезвреживанию, размещению отходов I - IV классов опасности
(конкретный вид лицензируемой деятельности)

Виды работ (услуг), выполняемых (оказываемых) в составе лицензируемого вида деятельности:
в соответствии с приложением к настоящей лицензии
(указываются в соответствии с перечнем работ (услуг))

Настоящая лицензия предоставлена юридическому лицу
Общество с ограниченной ответственностью «РН-Уватнефтегаз»
(полное наименование юридического лица с указанием организационно-правовой формы)

ООО «РН-Уватнефтегаз»
(сокращенное наименование юридического лица)

Общество с ограниченной ответственностью «РН-Уватнефтегаз»
(фирменное наименование юридического лица)

Основной государственный регистрационный номер записи о государственной регистрации юридического лица 1027201295395

Идентификационный номер налогоплательщика 7225003194

0002893

Инв. № подл.	Подп. и дата	Взам. инв. №
--------------	--------------	--------------

Изм.	Кол.уч.	Лист	№ док.	Подпись	Дата

1750616/1218Д020-П-000.000.000-ОВОС-02-ТЧ

Лист

73

(оборотная сторона)

Место нахождения:
626170, Российская Федерация, Тюменская область, село Уват, улица Иртышская, дом 19
(адрес места нахождения юридического лица)

Место осуществления лицензируемого вида деятельности:
В соответствии с приложением к лицензии
(адрес места осуществления деятельности)

Настоящая лицензия предоставлена на срок: **бессрочно**
на основании решения лицензирующего органа от 29 мая 2018 г. приказ № 272-л

Настоящая лицензия имеет 1 приложение, являющееся её неотъемлемой частью на 2 листах

Временно исполняющий обязанности руководителя
Управления Федеральной службы по надзору в сфере природопользования (Росприроднадзора) по Тюменской области
(должность уполномоченного лица)
 М.П.



И.И. Антипкина
(Ф.И.О. уполномоченного лица)

Индв. № подлп	Подп. и дата	Взам. инв. №

Изм.	Кол.уч.	Лист	№док.	Подпись	Дата

1750616/1218Д020-П-000.000.000-ОВОС-02-ТЧ

Лист

74

Страница 4 из 4

ПРИЛОЖЕНИЕ

к лицензии серия (72) – 5762 - СОУРБ от 29 мая 2018 г. (переоформление лицензии серия 072 № 00021 от 07 апреля 2016 г.)
(без лицензии недействительно)

ПРИЛОЖЕНИЕ

лицензии Федеральной службы
по надзору в сфере природопользования

Перечень отходов I-IV классов опасности и виды работ в составе деятельности по сбору, транспортированию, обработке, утилизации, обезвреживанию, размещению отходов I - IV классов опасности
Общество с ограниченной ответственностью «РН-Уватнефтегаз»

№ п/п	Наименование отхода по ФККО (федеральному классификационному каталогу отходов), вид отхода	Код опасного отхода по ФККО	Класс опасности и отхода для окружающей среды	Виды работ, выполняемых в составе лицензируемого вида деятельности	Адрес места осуществления деятельности*
1	2	3	4	5	6
1.	Песок, загрязненный нефтью или нефтепродуктами (содержание нефти или нефтепродуктов 15 % и более)	9 19 201 01 39 3	III	сбор, размещение обезвреживание	1, 2, 3 1, 2, 3, 14
2.	Отходы минеральных масел моторных	4 06 110 01 31 3	III	сбор, утилизация	5, 6, 7, 13
3.	Отходы минеральных масел промышленных	4 06 130 01 31 3	III	сбор, утилизация	5, 6, 7, 13
4.	Отходы минеральных масел компрессорных	4 06 166 01 31 3	III	сбор, утилизация	5, 6, 7, 13
5.	Отходы минеральных масел трансформаторных, не содержащих галогены	4 06 140 01 31 3	III	сбор, утилизация	5, 6, 7, 13
6.	Отходы минеральных масел турбинных	4 06 170 01 31 3	III	сбор, утилизация	5, 6, 7, 13
7.	Отходы антифризов на основе этиленгликоля	9 21 210 01 31 3	III	сбор, утилизация	5, 6, 7, 13
8.	Шлам очистки емкостей и трубопроводов от нефти и нефтепродуктов	9 11 200 02 39 3	III	сбор, размещение обезвреживание	1, 2, 3 1, 2, 3, 14
9.	Петканые фильтровальные материалы синтетические, загрязненные нефтепродуктами (содержание нефтепродуктов 15% и более)	4 43 501 01 61 3	III	сбор, размещение обезвреживание	1, 2, 3 1, 2, 3, 14
10.	Отходы при бурении, связанном с добычей сырой нефти, природного (попутного) газа и газового конденсата	2 91 100 00 00 0	IV	сбор, обработка	4, 8, 9, 10, 15, 16, 17, 18, 19, 26, 21, 22
11.	Растворы буровые при бурении нефтяных скважин отработанные малоопасные	2 91 110 01 39 4	IV	обезвреживание утилизация размещение	4 5, 6, 7, 13 4, 8, 9, 10
12.	Воды сточные буровые при бурении, связанном с добычей сырой нефти, малоопасные	2 91 130 01 32 4	IV	обработка утилизация	5, 6, 7 7, 11, 12, 13

Временно исполняющий
обязанности руководителя Управления
Федеральной службы по надзору в сфере
природопользования (Росприроднадзора)
по Тюменской области

И.И. Антипкина

0010764

(Имя, фамилия, отчество уполномоченного лица) (подпись) (подпись) (подпись) (подпись)

Взам. инв. №

Подп. и дата

Инв. № подл

Изм.	Кол.уч.	Лист	№ док.	Подпись	Дата

1750616/1218Д020-П-000.000.000-ОВОС-02-ТЧ

Лист

75

Страница 2 из 4

ПРИЛОЖЕНИЕ

к лицензии серия (72) – 5762 - СОУРБ от 29 мая 2018 г.
(переоформление лицензии серия 072 № 00021 от 07 апреля 2016 г.)
(без лицензии недействительно)

				обезвреживание, размещение	4
13.	Шламы буровые при бурении, связанном с добычей сырой нефти, малоопасные	2 91 120 01 39 4	IV	обезвреживание	4
				размещение	4, 8, 9, 10
14.	Пропант керамический на основе кварцевого песка, загрязненный нефтью (содержание нефти менее 15%)	2 91 211 02 20 4	IV	сбор, размещение	1, 2, 3
				обезвреживание	1, 2, 3, 14
15.	Спецодежда из натуральных, синтетических, искусственных и шерстяных волокон, загрязненная нефтепродуктами (содержание нефтепродуктов менее 15%)	4 02 312 01 62 4	IV	сбор, размещение	1, 2, 3
				обезвреживание	1, 2, 3, 14
16.	Ил избыточный биологических очистных сооружений хозяйственно-бытовых и смешанных сточных вод	7 22 200 01 39 4	IV	сбор, размещение	1, 2, 3
				обезвреживание	1, 2, 3, 14
17.	Отходы из жилищ несортированные (исключая крупногабаритные)	7 31110 01 72 4	IV	сбор, размещение	1, 2, 3
				обезвреживание	1, 2, 3, 14
18.	Отходы кухонь и организаций общественного питания несортированные прочие	7 36 100 02 72 4	IV	сбор, размещение	1, 2, 3
				обезвреживание	1, 2, 3, 14
19.	Обтирочный материал, загрязненный нефтью или нефтепродуктами (содержание нефти или нефтепродуктов менее 15%)	9 19 204 02 60 4	IV	сбор, размещение	1, 2, 3
				обезвреживание	1, 2, 3, 14
20.	Мусор от офисных и бытовых помещений организаций несортированный (исключая крупногабаритный)	7 33 100 01 72 4	IV	сбор, размещение	1, 2, 3
				обезвреживание	1, 2, 3, 14
21.	Тара из черных металлов, загрязненная нефтепродуктами (содержание нефтепродуктов менее 15%)	4 68 111 02 51 4	IV	сбор, обработка, обезвреживание	1, 2, 3
22.	Тара из черных металлов, загрязненная лакокрасочными материалами (содержание менее 5%)	4 68 112 02 51 4	IV	сбор, обработка, обезвреживание	1, 2, 3
23.	тара полиэтиленовая, загрязненная нефтепродуктами (содержание менее 15%)	4 38 113 01 51 4	IV	сбор, обработка, обезвреживание	1, 2, 3
24.	тара полиэтиленовая, загрязненная поверхностно-активными веществами	4 38 119 01 51 4	IV	сбор, обработка, обезвреживание	1, 2, 3
25.	тара из черных металлов, загрязненная охлаждающей	4 68 115 11 51 4	IV	сбор, обработка, обезвреживание	1, 2, 3

Временно исполняющий
обязанности руководителя Управления
Федеральной службы по надзору в сфере
природопользования (Росприроднадзора)
по Тюменской области

Служебность уполномоченного лица

(подпись)

(Ф.И.О. уполномоченного
лица)

И.И. Антипкина

ИИНВ № подл	Подп. и дата	Взам. инв. №

Изм.	Кол.уч.	Лист	№док.	Подпись	Дата

1750616/1218Д020-П-000.000.000-ОВОС-02-ТЧ

Лист

76

Страница 3 из 4

ПРИЛОЖЕНИЕ

к лицензии серия (72) – 5762 - СОУРБ от 29 мая 2018 г. (переоформление лицензии серия 072 № 00021 от 07 апреля 2016 г.)
 (без лицензии недействительно)

ПРИЛОЖЕНИЕ

к лицензии Федеральной службы
 по надзору в сфере природопользования

	жидкостью на основе гликолей				
26.	тара из черных металлов, загрязненная деэмульгаторами и/или ингибиторами (кроме амносодержащих)	4 68 119 22 51 4	IV	сбор, обработка, обезвреживание	1, 2, 3
27.	тара из черных металлов, загрязненная поверхностно-активными веществами	4 68 119 41 51 4	IV	сбор, обработка, обезвреживание	1, 2, 3
28.	Твердые остатки от сжигания нефтесодержащих отходов	7 47 211 01 40 4	IV	сбор, размещение	1, 2, 3
29.	Твердые остатки от сжигания отходов производства и потребления, в том числе подобных коммунальным, образующихся на объектах разведки, добычи нефти и газа	7 47 981 01 20 4	IV	сбор, размещение	1, 2, 3
30.	Смет с территории предприятия малоопасный	7 33 390 01 71 4	IV	сбор, размещение	1, 2, 3
31.	Отходы прочих теплоизоляционных материалов на основе минерального волокна незагрязненные	4 57 119 01 20 4	IV	сбор, размещение	1, 2, 3
32.	Шлак сварочный	9 19 100 02 20 4	IV	сбор, размещение	1, 2, 3

- * - 1 - Тюменская область, Уватский район, полигон ТБО и ПО Урненского месторождения;
 2 - Тюменская область, Уватский район, полигон ТБО и ПО Кальчинского месторождения;
 3 - Тюменская область, Уватский район, площадка ТБО и ПО Тямкинское месторождения;
 4 - Тюменская область, Уватский район, район ЦПС Усть-Тегусского месторождения (участок недр);
 5 - Тюменская область, Уватский район, ЦПС Усть-Тегусского месторождения;
 6 - Тюменская область, Уватский район, ЦПС Тямкинское месторождения;
 7 - Тюменская область, Уватский район, установка подготовки нефти Кальчинского месторождения;
 8 - Тюменская область, Уватский район, шламовый амбар Радонежского месторождения, кустовая площадка № 1;
 9 - Тюменская область, Уватский район, шламовый амбар Усть-Тегусского месторождения, кустовая площадка № 3;
 10 - Тюменская область, Уватский район, шламовый амбар Усть-Тегусского месторождения, кустовая площадка № 8;
 11 - Тюменская область, Уватский район, Усть-Тегусское месторождение;
 12 - Тюменская область, Уватский район, Тямкинское месторождение.
 13 - Тюменская область, Уватский район, УПСВ Протозановского месторождения;

Временно исполняющий
 обязанности руководителя Управления
 Федеральной службы по надзору в сфере
 природопользования (Росприроднадзора)
 по Тюменской области

И.И. Антипкина

0010765

Служебное удостоверение лица

(подпись)

(Ф.И.О. Уполномоченного лица)

Взам. инв. №

Подп. и дата

Инв. № подл.

Изм.	Кол.уч.	Лист	№ док.	Подпись	Дата

1750616/1218Д020-П-000.000.000-ОВОС-02-ТЧ

Лист

77

Страница 4 из 4


ПРИЛОЖЕНИЕ
к лицензии серия (72) – 5762 - СОУРБ от 29 мая 2018 г.
(переоформление лицензии серия 072 № 00021 от 07 апреля 2016 г.)
(без лицензии недействительно)

14 - €26170, Российская Федерация, Тюменская область, Уватский район, село Уват, улица Иртышская, дом 19;
15 - Тюменская область, Уватский район, шламовый амбар Усть-Тегусского месторождения, кустовая площадка № 1;
16 - Тюменская область, Уватский район, шламовый амбар Усть-Тегусского месторождения, кустовая площадка № 2;
17 - Тюменская область, Уватский район, шламовый амбар Усть-Тегусского месторождения, кустовая площадка № 4;
18 - Тюменская область, Уватский район, шламовый амбар Усть-Тегусского месторождения, кустовая площадка № 5;
19 - Тюменская область, Уватский район, шламовый амбар Усть-Тегусского месторождения, кустовая площадка № 9;
20 - Тюменская область, Уватский район, шламовый амбар Урненского месторождения, кустовая площадка № 1;
21 - Тюменская область, Уватский район, шламовый амбар Урненского месторождения, кустовая площадка № 3;
22 - Тюменская область, Уватский район, шламовый амбар Урненского месторождения, кустовая площадка № 5.

Пронумеровано, прошито и скреплено печатью на 3 (трех) листах
Временно исполняющий обязанности
руководителя Управления Росприроднадзора по
Тюменской области
И.И. Антипкина



**Временно исполняющий
обязанности руководителя Управления
Федеральной службы по надзору в сфере
природопользования (Росприроднадзора)
по Тюменской области**
(должность уполномоченного лица)

 **И.И. Антипкина**
(подпись) (Ф.И.О. уполномоченного лица)

Индв. № подлп	Подп. и дата	Взам. инв. №
---------------	--------------	--------------

Изм.	Кол.уч.	Лист	№док.	Подпись	Дата

1750616/1218D020-П-000.000.000-ОВОС-02-ТЧ

Лист
78

Приложение Т
Копия санитарно-эпидемиологического заключения на проект ЗСО для
подземных источников водоснабжения ООО «РН-Уватнефтегаз»,
расположенного на Усть-Тегусском месторождении нефти в Уватском районе
Тюменской области

	 <p style="text-align: center;">ФЕДЕРАЛЬНАЯ СЛУЖБА ПО НАДЗОРУ В СФЕРЕ ЗАЩИТЫ ПРАВ ПОТРЕБИТЕЛЕЙ И БЛАГОПОЛУЧИЯ ЧЕЛОВЕКА Управление Федеральной службы по надзору в сфере защиты прав потребителей и благополучия человека по Тюменской области</p> <p style="text-align: center;"><small>(наименование территориального органа)</small></p> <p style="text-align: center;">САНИТАРНО-ЭПИДЕМИОЛОГИЧЕСКОЕ ЗАКЛЮЧЕНИЕ</p> <p style="text-align: center;">№ 72.ОЦ.01.000.Т.000349.05.18 ОТ 08.05.2018 г.</p> <p>Настоящим санитарно-эпидемиологическим заключением удостоверяется, что требования, установленные в проектной документации (перечислить рассмотренные документы, указать наименование и адрес организации-разработчика): Проект организации зон санитарной охраны (ЗСО) для подземных источников водоснабжения ООО "РН-Уватнефтегаз", расположенного на Усть-Тегусском месторождении нефти в Уватском районе Тюменской области</p> <p>ООО "ТюменьЭкоПроект" г. Тюмень, ул. Фабричная, д.1 Российская Федерация</p> <p>СООТВЕТСТВУЮТ (НЕ СООТВЕТСТВУЮТ) государственным санитарно-эпидемиологическим правилам и нормативам (ненужное зачеркнуть, указать полное наименование санитарных правил) СанПиН 2.1.4.1110-02 "Зоны санитарной охраны источников водоснабжения и водопроводов питьевого назначения"; СП 2.1.5.1059-01 "Гигиенические требования к охране подземных вод от загрязнения"; СанПиН 2.1.4.1074-01 "Питьевая вода. Гигиенические требования к качеству воды централизованных систем питьевого водоснабжения. Контроль качества. Гигиенические требования к обеспечению безопасности систем горячего водоснабжения"</p> <p>Основанием для признания представленных документов соответствующими (не соответствующими) государственным санитарно-эпидемиологическим правилам и нормативам являются (перечислить рассмотренные документы): Экспертное заключение № 18-ОИ-166-02.03-СЭЭ от 13.03.2018 г. ООО "Уральская комплексная лаборатория промышленного и гражданского строительства". Аттестат аккредитации RA.RU.710195 от 27.02.2017г.</p> <p style="text-align: center;">   </p> <p style="text-align: center;">Главный государственный санитарный врач (заместитель главного государственного санитарного врача)</p> <p style="text-align: center; color: red;">№1476384</p> <p style="text-align: center; font-size: small;">Формат А4. Бланк. Срок хранения 5 лет. © ЗАО «Первый печатный двор», г. Москва, 2015 г., уровень «В».</p>
--	---

Инв. № подл.	
Подп. и дата	
Взам. инв. №	

Изм.	Кол.уч.	Лист	№док.	Подпись	Дата	

1750616/1218D020-П-000.000.000-ОВОС-02-ТЧ

Лист

79



**ФЕДЕРАЛЬНАЯ СЛУЖБА ПО НАДЗОРУ
В СФЕРЕ ЗАЩИТЫ ПРАВ ПОТРЕБИТЕЛЕЙ И БЛАГОПОЛУЧИЯ ЧЕЛОВЕКА**

Управление Федеральной службы по надзору в сфере защиты прав потребителей и благополучия человека по
Тюменской области

(наименование территориального органа)

**ПРИЛОЖЕНИЕ
К САНИТАРНО-ЭПИДЕМИОЛОГИЧЕСКОМУ ЗАКЛЮЧЕНИЮ**

№ 72.ОЦ.01.000.Т.000349.05.18 ОТ 08.05.2018 г.

Проект организации зон санитарной охраны (ЗСО) для подземных источников водоснабжения ООО "РН-Уватнефтегаз", расположенного на Усть-Тегусском месторождении нефти в Уватском районе Тюменской области

Границы зон санитарной охраны:

Совмещенный первый и второй пояс

скважина № 4 - в радиусе 16м;
скважина № 4а - в радиусе 11м;
скважина № 4б - в радиусе 11м;

Третий пояс ЗСО в радиусе 219м.





Главный государственный санитарный врач
(заместитель главного государственного санитарного врача)


Накагаев А.В.

© ООО «Первый печатный двор», г. Москва, 2017 г.

Индв. № подлп	Подп. и дата	Взам. инв. №
---------------	--------------	--------------

Изм.	Кол.уч.	Лист	№ док.	Подпись	Дата
------	---------	------	--------	---------	------

1750616/1218Д020-П-000.000.000-ОВОС-02-ТЧ

Лист
80

**Общество с ограниченной ответственностью
«Уральская комплексная лаборатория промышленного и гражданского
строительства» (ООО «УралСтройЛаб»)
Аккредитованный орган инспекции**

Юридический адрес: Россия, 454047, Челябинская область,
г. Челябинск, ул. 2-я Павелецкая, д. 18, оф. 118.
Тел./факс: 8 (351) 220-70-20. E-mail: ecolog@uralstroylab.ru

ИНН 7450076732, Р/с 40702810607130004154
в Металлургическом филиале ПАО «ЧЕЛИНДБАНК»
г. Челябинска, К/с 30101810400000000711, БИК 047501711

Место осуществления деятельности: Россия, 454047,
Челябинская область, г. Челябинск, ул. 2-я Павелецкая,
д. 18, оф. 120, 121

АТТЕСТАТ АККРЕДИТАЦИИ
№ 0009145
№ RA.RU.710195
выдан 27 февраля 2017 г.
действителен бессрочно

«УТВЕРЖДАЮ»
Руководитель органа инспекции

М.П. Багайчук Н.Ю.



ЭКСПЕРТНОЕ ЗАКЛЮЧЕНИЕ
№18-ОИ-166-02.03-СЭЭ от «13» марта 2018 г.

- | | | |
|----|--|---|
| 1. | Сроки проведения экспертизы: | 02.03.2018 г. – 13.03.2018 г. |
| 2. | Объект экспертизы: | Проектная, техническая и иная документация
Общество с ограниченной ответственностью «РН-Уватнефтегаз» (ООО «РН-Уватнефтегаз»).
Юридический адрес: 626170, Тюменская область, с. Уват, ул. Иртышская, 19.
ИНН/ОГРН: 7225003194 /1027201295395 |
| 3. | Наименование Заказчика, юридический адрес, ИНН, ОГРН: | |
| 4. | Фактический адрес объекта экспертизы: | |
| 5. | Основание проведения экспертизы: | Скважины №4, 4а и 4б расположены на Усть-Тегусском месторождении, находящемся в 300 км на северо-запад от Увата в пределах Усть-Тегусского лицензионного участка, Уватского района Тюменской области Российской Федерации и относится к Западно-Сибирской нефтегазоносной провинции. Участок недр имеет статус горного отвода. Заявление ООО «ТюменьЭкоПроект» № 215 от 02.03.2018г. |
| 6. | Предмет (цель) экспертизы: | Установление соответствия/несоответствия существующим санитарным правилам и нормативам: СанПиН 2.1.4.1110-02 «Зоны санитарной охраны источников водоснабжения и водопроводов питьевого назначения»; СП 2.1.5.1059-01 «Гигиенические требования к охране подземных вод от загрязнения»; СанПиН 2.1.4.1074-01 «Питьевая вода. Гигиенические требования к качеству воды централизованных систем питьевого водоснабжения. |

Орган инспекции ООО «УралСтройЛаб»	Экспертное заключение №18-ОИ-166-02.03-СЭЭ от «13» марта 2018 года	Страница 1 из 20
---------------------------------------	---	------------------

Настоящий документ не может быть воспроизведен полностью или частично без письменного разрешения Органа инспекции

ИИНВ № подл	Подп. и дата	Взам. инв. №

Изм.	Кол.уч.	Лист	№ док.	Подпись	Дата

1750616/1218Д020-П-000.000.000-ОВОС-02-ТЧ

Лист

81

7. **Представленные на экспертизу документы (материалы):** Контроль качества». «Проект организации зон санитарной охраны для подземных источников водоснабжения на Усть-Тегусском месторождении нефти в Уватском районе Тюменской области»
8. **Дополнительные сведения:** Разработчик проекта: ООО «ТюменьЭкоПроект». Юридический адрес: 625048, г. Тюмень, ул. Фабричная, 1. ИНН/ОГРН: 7202132316 /1057200559558
Заказчик проекта: ООО «РН-Уватнефтегаз». Юридический адрес: 626170, Тюменская область, с. Уват, ул. Иртышская, 19. ИНН/ОГРН: 7225003194 /1027201295395
9. **Экспертиза проводится в соответствии с:** Приказом Федеральной службы по надзору в сфере защиты прав потребителей и благополучия человека от 19 июля 2007 г. N 224 «О санитарно-эпидемиологических экспертизах, обследованиях, исследованиях, испытаниях и токсикологических, гигиенических и иных видах оценок».

10. В ходе санитарно-эпидемиологической экспертизы установлено:

Проект организации зон санитарной охраны для подземных источников водоснабжения на Усть-Тегусском месторождении нефти в Уватском районе Тюменской области для питьевого, хозяйственно-бытового водоснабжения и технологического обеспечения водой объектов промышленности на Усть-Тегусском месторождении нефти в Уватском районе Тюменской области.

Ранее по проекту было получено санитарно-эпидемиологическое заключение №72.ОЦ.01.000.Т.000682.12.10 от 13.12.2010 года (копия представлена в Приложении 7 проекта). В связи с актуализацией исходных данных, произведена корректировка расчетов границ поясов ЗСО скважин.

Право пользования недрами с целью добычи подземных вод предоставлено ООО «РН-Уватнефтегаз» лицензиями ТЮМ 01642 ВЭ от 30.04.2014 г. Вода используется для хозяйственно-питьевого водоснабжения и технологического обеспечения водой объектов куста № 1. Лимит водопотребления для водозабора в районе куста № 1 установлен в объеме утвержденных запасов подземных вод и составляет 150 м³/сут.

В данном проекте рассматриваются три подземные водозаборные скважины: скважина №4, 4а и 4б.

Усть-Тегусское месторождение расположено в 300 км на северо-запад от Увата в пределах Усть-Тегусского лицензионного участка, Уватского района Тюменской области Российской Федерации и относится к Западно-Сибирской нефтегазоносной провинции. Участок недр имеет статус горного отвода.

Проект выполнен на основании следующих картографических материалов:

- ситуационный план с проектируемыми границами второго и третьего поясов ЗСО и нанесением мест водозаборов и площадок водопроводных сооружений в М 1:10 000-1:25 000;
- план первого пояса ЗСО в М 1:500-1:1000;
- план второго и третьего поясов ЗСО в М 1:10 000-1:25 000 с нанесением всех расположенных на данной территории объектов.
- схематическая гидрогеологическая карта участков недр эксплуатируемых водозаборов Масштаб 1:100 000.

Краткая климатическая и геолого-гидрогеологическая характеристика условий территории

Орган инспекции ООО «УралСтройЛаб»	Экспертное заключение №18-ОИ-166-02.03-СЭЭ от «13» марта 2018 года	Страница 2 из 20
---------------------------------------	---	------------------

Настоящий документ не может быть воспроизведен полностью или частично без письменного разрешения Органа инспекции

Инв. № подл.	Подп. и дата	Взам. инв. №							Лист
			1750616/1218Д020-П-000.000.000-ОВОС-02-ТЧ						82
Изм.	Кол.уч.	Лист	№док.	Подпись	Дата				

В орографическом отношении район расположения водозаборов представляет плоскую, слегка всхолмленную равнину со слабым линейным расчленением. Отмечается общий уклон поверхности с юга на север. Абсолютные отметки рельефа местности колеблются от +75 до +115 м. Самые минимальные отметки рельефа приурочены к долинам рек и, как обычно, соответствуют урезу воды в них. Рельеф местности довольно спокойный. Сильно развитая овражная сеть отсутствует. Незначительная расчлененность рельефа, наряду с малыми уклонами, обуславливают слабую дренированность территории и благоприятствуют процессам заболачивания.

Гидрографическая сеть района работ представлена рекой Демьянкой и ее притоком – р. Тегус и водотоками более мелкого порядка.

Река Демьянка – правый приток р. Иртыш, образуется из слияния трех рек Верхней, Восточной и Южной Демьянки, берущих свое начало на восточном склоне возвышенности Тобольский материк. Длина р. Демьянка составляет 1159 км, площадь бассейна – 34,8 тыс.км². Русло реки меандрирует, ширина достигает 30 м, глубина 3,5 м, дно песчаное, местами вязкое.

Русло р. Демьянка и ее притоков извилистое, берега крутые, обрывистые. По характеру водного режима водотоки относятся к типу рек с весенне-летним половодьем и дождевыми паводками в тёплое время года. Половодье начинается во второй половине апреля – первой половине мая, заканчивается в июле-августе. Ледостав устанавливается во второй половине октября – начале ноября, вскрытие – в середине апреля – начале мая. Средняя продолжительность ледостава – 180 – 200 дней. Толщина льда достигает 50 см.

Река Тегус берет начало в Омской области и является левым притоком р. Демьянка. Длина реки составляет 139 км. Общая площадь водосборного бассейна составляет 1450 км². Русло извилистое, ширина до 14 м, глубина 2 м, дно вязкое, местами песчаное.

Заболоченные междуречья характеризуются развитием большого количества озер. Озера в основном мелкие, неглубокие, без названия, площадь их изменяется от нескольких десятков до 1,5 км². Глубина промерзания озер – 0,4-0,7 м. Пониженные участки местности заболочены, мощность торфяных отложений составляет 0,8-4,0 м.

Климат рассматриваемой территории резко континентальный, формируется главным образом воздушными массами арктических и умеренных широт азиатского материка. Характерными особенностями климата являются малая облачность, сухость и недостаток влаги, непродолжительность безморозного периода, короткое теплое лето, суровая зима с сильными ветрами, поздние весенние и ранние осенние заморозки. Резкий годовой ход температуры сочетается с резкой изменчивостью зимних и весенних температур.

Наиболее холодным зимним месяцем является январь со средней месячной температурой от -16,9°С. Среднегодовая температура воздуха составляет + 0,6°С. Наиболее теплым месяцем года является июль со средней месячной температурой +17,8°С. Высокие летние температуры способствуют интенсивному испарению.

Продолжительная и холодная зима с устойчивыми отрицательными температурами способствует накоплению снегового покрова, высота которого достигает 0,8 м. Время появления устойчивого снегового покрова близко к дате перехода температуры через 0°С и приходится в основном на конец октября – начало ноября, сход – на вторую половину апреля – начало мая. Среднее число дней с устойчивым снеговым покровом – 175.

По количеству атмосферных осадков описываемая территория относится к районам с избыточным увлажнением. Среднеголетняя сумма годовых осадков составляет 647 мм. Распределение выпадающих осадков в течение года весьма неравномерно. Максимальная сумма осадков выпадает с мая по сентябрь в виде дождей (до 62%), минимальная – в январе-марте.

Геологическое строение участков водозабора

Характеристика геологического строения исследуемой территории

Литолого-стратиграфическая характеристика приводится в соответствии с «Легендой

Орган инспекции ООО «УралСтройЛаб»	Экспертное заключение №18-ОИ-166-02.03-СЭЭ от «13» марта 2018 года	Страница 3 из 20
---------------------------------------	---	------------------

Настоящий документ не может быть воспроизведен полностью или частично без письменного разрешения Органа инспекции

Изн. № подл	Подп. и дата	Взам. инв. №							Лист
			1750616/1218Д020-П-000.000.000-ОВОС-02-ТЧ						83
Изм.	Кол.уч.	Лист	№док.	Подпись	Дата				

Тюменско-Салехардской подсерии листов Государственной геологической карты РФ масштаба 1 : 200 000, 1998 г.» и только континентальных отложений олигоцен-четвертичного возраста, т.к. они являются основным коллектором пресных подземных вод, а также морских отложений верхнеэоценового возраста, представляющих собой первый от поверхности региональный водоупор.

Гидрогеологические условия

В гидрогеологическом отношении рассматриваемый участок недр расположен в пределах Западно-Сибирского сложного бассейна пластовых безнапорных и напорных вод.

В разрезе бассейна выделяются два гидрогеодинамических этажа: верхний и нижний, разделенных мощной глинистой толщей (до 700 м) верхнемеловых палеогеновых отложений. В нижнем этаже формируются термальные соленоватые и соленые воды.

Верхний гидрогеодинамический этаж сложен толщей пород континентального олигоцена и четвертичных отложений, в которых выделяется ряд водоносных горизонтов.

Четвертичный полигенетический водоносный горизонт. Данный горизонт залегает первым от поверхности и имеет повсеместное распространение. Водовмещающие породы представлены преимущественно мелкозернистыми песками. В кровле отмечаются прослои и линзы супесей и суглинков.

Подземные воды четвертичных отложений опробованы незначительным количеством скважин, пробуренных в пределах современных речных долин. Водообильность их незначительная, дебиты скважин не превышают 50-120 м³/сут.

По химическому составу воды преимущественно гидрокарбонатные кальциевые, магниевые-кальциевые, пресные с величиной минерализации 0,2-0,5 г/дм³.

Питание водоносного горизонта происходит за счет инфильтрации атмосферных осадков и фильтрации поверхностных вод. Область питания совпадает с областью распространения.

Абросимовский водоносный горизонт приурочен к отложениям абросимовской свиты. Широко развит на территории района, вдоль поймы р. Демьянки, в ее верховьях отсутствует. Водовмещающими породами являются пески разнозернистые, с преобладанием тонко- и мелкозернистых, иногда слабоглинистые и глинистые. Водоупорные породы горизонта представлены алевритом слабоглинистым и глинистым, глиной с включениями рассеянного растительного детрита. Мощность горизонта варьирует от 15 до 40 м, при глубине залегания 24-32 м.

Туртасекий относительно водоносный горизонт. Распространен повсеместно, приурочен к отложениям туртасекой свиты представленным глиной песчано-алевритовой, глиной песчаной с редкими прослоями и пропластками песка тонкозернистого глинистого мощностью до 2-3 м. Мощность горизонта в пределах района работ колеблется от 4 до 90 м, уменьшаясь в восточном направлении, глубина залегания 28-65 м.

Атлым-новомихайловский водоносный горизонт (P_{3at+nm}) приурочен к отложениям атлымской и новомихайловской нерасчлененных свит, имеет повсеместное распространение. На водозаборах кровля продуктивного пласта прослеживается на глубине 175-251 м, подошва 17-273 м. Водовмещающие породы представлены тонко- и мелкозернистыми песками с прослоями и линзами алевритовых глин, реже алевритов. Подземные воды напорные, величина напора над кровлей горизонта достигает 173,5-183,7 м. Статический уровень устанавливается на глубине 1,1-1,5 м. Дебиты скважин варьируют от 4,1 до 8,33 дм³/с (355-720 м³/сут) при понижении уровня воды на 13,3-28,3 м. Удельные дебиты равны 0,27-0,30 дм³/с*м.

Таблица 1

Сводные данные по водозаборным скважинам

Орган инспекции ООО «УралСтройЛаб»	Экспертное заключение №18-ОИ-166-02.03-СЭЭ от «13» марта 2018 года	Страница 4 из 20
---------------------------------------	---	------------------

Настоящий документ не может быть воспроизведен полностью или частично без письменного разрешения Органа инспекции

Инв. № подл.	Подп. и дата	Взам. инв. №							Лист
			1750616/1218D020-П-000.000.000-ОВОС-02-ТЧ						84
Изм.	Кол.уч.	Лист	№док.	Подпись	Дата				

№ скважины	Интервал установки рабочей части фильтра, м	Мощность водоносных пород, м	Статический уровень, м	Напор над кровлей водоносного горизонта, м	Дебит, $\text{дм}^3/\text{с}$ ($\text{м}^3/\text{сут}$)	Понижение уровня воды, м	Удельный дебит, $\text{дм}^3/\text{с}\cdot\text{м}$
4	175-197	22	1,5	173,5	5 (432)	18,5	0,27
4а	177-199	22	1,1	175,9	8,33 (720)	28,3	0,29
4б	185-196	11	1,3	183,7	4,1 (355)	13,3	0,30

Питание подземных вод осуществляется за счет инфильтрации атмосферных осадков и перетекания воды из выше- и нижележащих водоносных горизонтов через относительные водоупоры и «окна» в них. Разгрузка происходит в крупные дрены и путем напорной фильтрации в вышележащий водоносный горизонт.

Данный горизонт является основным источником крупного централизованного хозяйственно-питьевого водоснабжения.

Тавдинский водоупорный горизонт. Горизонт распространен повсеместно и является региональным водоупором для вышезалегающего атлым-новомихайловского водоносного горизонта. Водоупорные породы представлены алевролитами, алевроитовыми глинами, глинами и залегают на глубинах 282-288 м. Мощность горизонта изменяется от 150 до 200 м.

Характеристика качества подземных вод

Подземные воды горизонта относятся к пресным, сухой остаток составляет 211,0-341,0 $\text{мг}/\text{дм}^3$. Величина общей жесткости изменяется от 3,02 до 6,53 $\text{ммоль}/\text{дм}^3$ при среднем значении 4,74 $\text{ммоль}/\text{дм}^3$. По средней величине общей жесткости (по Алекину) воды классифицируются как жесткие. Кислотно-щелочное состояние подземных вод характеризуется нейтральной реакцией среды при среднем значении pH 7,4 ед. Запах и привкус не превышали нормативного значения и характеризовались средними показателями 0 и 1 балла, соответственно.

По макроанионному составу воды являются гидрокарбонатными, по катионному составу – кальциево-магниевыми и натриево-кальциево-магниевыми.

Значения перманганатной окисляемости подземных вод варьировали от 5,13 до 7,28 $\text{мгО}/\text{дм}^3$ при среднем содержании 6,1 $\text{мгО}/\text{дм}^3$, что превышает ПДК, вследствие повышенного содержания железа.

Значение фенольного индекса составляет менее 0,002 $\text{мг}/\text{дм}^3$ при допустимой норме 0,25 $\text{мг}/\text{дм}^3$.

Значения органолептических показателей: цветность 18,3-26,1°, мутность 1,81-2,22, хлориды 18,2-71,1, сульфаты 2-11,2, железо общее 0,27-4,79, марганец 0,01-0,082, алюминий 0,05-0,15, фтор 0,05-0,34 $\text{мг}/\text{дм}^3$.

Санитарно-токсикологические показатели качества подземных вод в целом отвечают установленным требованиям. Так, в подземных водах отсутствуют или содержатся в допустимых пределах нормируемые элементы Cu, Zn, Mo, As, Pb. Единственным химическим элементом, мигрирующим в подземных водах в повышенных количествах, является кадмий.

Содержание кадмия в водах горизонта составляет менее 0,0002 $\text{мг}/\text{дм}^3$.

Содержание радиационных показателей качества подземных вод целевого горизонта (общие α - и β -активность) соответствует СанПиН 2.1.4.2580-10 «Изменения № 2 к СанПиН 2.1.4.1074-01 «Питьевая вода. Гигиенические требования...».

По микробиологическим показателям подземная вода исследуемых горизонтов безопасна в эпидемическом отношении. Общее микробное число варьирует от 0 до 1, общие колиформные бактерии (ОКБ) и термотолерантные колиформные бактерии (ТКБ) отсутствуют.

Таблица 2

Орган инспекции ООО «УралСтройЛаб»	Экспертное заключение №18-ОИ-166-02.03-СЭЭ от «13» марта 2018 года	Страница 5 из 20
---------------------------------------	---	------------------

Настоящий документ не может быть воспроизведен полностью или частично без письменного разрешения Органа инспекции

Инв. № подл	Подп. и дата	Взам. инв. №					1750616/1218Д020-П-000.000.000-ОВОС-02-ТЧ	Лист
			Изм.	Кол.уч.	Лист	№док.	Подпись	Дата

Характеристика показателей качества подземных вод атлым-новомихайловского водоносного горизонта

Наименование показателя	Единица измерения	Показатели качества воды по классам			Фактическое содержание (среднее)	Класс
		1	2	3		
1	2	3	4	5	6	7
Мутность	мг/дм ³	1,5	1,5	10,0	2,0	3
Цветность	градусы	20	20	50	22,2	3
Водородный показатель (рН)	-	6-9	6-9	6-9	7,4	-
Железо общее	мг/дм ³	0,3	10	20	2,53	2
Марганец	"-"	0,1	1,0	2,0	0,05	1
Сероводород	"-"	отсутствие	3,0	10,0	п/обн	1
Фтор	"-"	1,5-0,7	1,5-0,7	5,0	0,19	-
Окисляемость перманганатная	мгО/дм ³	2,0	5,0	15,0	6,1	3

На водозаборе куста Усть-Тегусского месторождения имеются две водоочистные станции типа «ВИСМА». Вода из скважин подается на КВО, затем потребителю.

Существующая система очистки подземных вод позволяет довести их качество до требуемых кондиций по всем определяемым показателям (Приложение 3 – протоколы исследований).

Главными факторами, влияющими на формирование химического состава подземных вод, являются техногенное воздействие на природную среду, климат и гидрографическая сеть. Наличие последней способствует водообмену в водоносных горизонтах, выносу солей из них и обуславливает, в нашем случае, формирование пресных подземных вод. Формирование химического состава подземных вод в этих условиях происходит за счет взаимодействия «вода-порода».

Гидрокарбонатные воды различного катионного состава, которые отмечаются в оцениваемых водоносных горизонтах, чаще всего формируются при растворении карбонатов кальция, широко распространенных в природе. В то же время ионы HCO_3 могут иметь биохимическое происхождение, что связано с участием микроорганизмов при выветривании пород.

Ионы хлора обладают высокой миграционной способностью, что вызвано следующими причинами: они не образуют труднорастворимых минералов, не адсорбируются коллоидными системами, не накапливаются биогенным путем.

Содержание сульфат-ионов в природных водах лимитируется присутствием в воде ионов кальция, которые образуют с SO_4^{2-} сравнительно малорастворимый CaSO_4 . Основным источником повышения в воде сульфатов являются различные осадочные породы, в состав которых входит гипс и ангидрит.

Одними из важных источников ионов кальция в водах являются кальцийсодержащие минералы и известковистый цемент горных пород. Ионы магния поступают, преимущественно, при растворении доломитов, мергелей или продуктов выветривания основных или ультраосновных пород.

Одним из источников появления натрия в водах являются продукты выветривания изверженных пород – алюмосиликатов. Другим важным источником натрия в водах служат залежи его солей и рассеянные в породах и почвах его соединения.

Увеличение общей жесткости подземной воды непосредственно зависит от количества в ней ионов кальция, магния и других щелочноземельных металлов, поступающих в воду в результате взаимодействия растворенного диоксида углерода с карбонатными минералами и других процессов растворения и химического выветривания горных пород.

Орган инспекции ООО «УралСтройЛаб»	Экспертное заключение №18-ОИ-166-02.03-СЭЭ от «13» марта 2018 года	Страница 6 из 20
---------------------------------------	---	------------------

Настоящий документ не может быть воспроизведен полностью или частично без письменного разрешения Органа инспекции

Инв. № подл.	Подп. и дата	Взам. инв. №
--------------	--------------	--------------

Изм.	Кол.уч.	Лист	№ док.	Подпись	Дата	1750616/1218Д020-П-000.000.000-ОВОС-02-ТЧ	Лист 86
------	---------	------	--------	---------	------	---	------------

Кремний относится к числу основных породообразующих элементов и поэтому в геохимической системе «вода-порода» градиент концентраций кремния всегда направлен из твердой в жидкую фазу. Растворимость кремнийсодержащих минералов в пресных водах достаточно высока и уже одно это обуславливает переход кремнезема в воды в форме H_4SiO_4 и ее производных. Накопление концентраций кремния в подземных водах до десятков миллиграммов в 1 дм³ сопровождается полимеризацией кремниевой кислоты, что обуславливает опалесценцию, т.е. образование на ее поверхности маломощной пленки сложного органоминерального состава.

Для территории Западной Сибири присутствие в воде марганца в повышенных концентрациях является региональной особенностью. Миграция марганца происходит в виде соединений двухвалентного Mn, а сами воды по своим геохимическим свойствам относятся к типу бескислородных, околонейтральных, марганецсодержащих.

Мутность подземных вод формируется в случаях, когда в них присутствуют взвешенные, коллоидные частицы и зависит в основном от концентрации в них железа, формирующего хлопьевидный осадок.

Цветность подземных вод обусловлена присутствием нерастворенного взвешенного вещества вследствие повышенных значений мутности и формируется преимущественно неорганическими соединениями ($Fe(OH)_3$, SiO_2 , $Al(OH)_3$ и др.).

Таким образом, формирование химического состава подземных вод продуктивных горизонтов происходит вследствие природных геохимических взаимодействий в системе «вода-порода», антропогенная нагрузка в пределах эксплуатируемых участков недр не оказывает негативного влияния на качество подземных вод.

При экспертизе проекта ЗСО было учтено, что в соответствии со ст. 2 п. 29 Федерального закона от 07.12.2011 N 416-ФЗ (ред. от 29.12.2015) "О водоснабжении и водоотведении" централизованная система холодного водоснабжения – это комплекс технологически связанных между собой инженерных сооружений, предназначенных для водоподготовки, транспортировки и подачи питьевой и (или) технической воды абонентам.

В соответствии со ст. 2 п. 1 Федерального закона от 07.12.2011 N 416-ФЗ абонент – это физическое либо юридическое лицо, заключившее или обязавшее заключить договор горячего водоснабжения, холодного водоснабжения и (или) договор водоотведения, единый договор холодного водоснабжения и водоотведения.

В соответствии со ст. 2 п. 13 Федерального закона от 07.12.2011 N 416-ФЗ нецентрализованная система холодного водоснабжения – это сооружения и устройства, технологически не связанные с централизованной системой холодного водоснабжения и предназначенные для общего пользования или пользования ограниченного круга лиц.

Эксплуатация скважин не предполагает заключения договора горячего водоснабжения, холодного водоснабжения и (или) договора водоотведения, единого договора холодного водоснабжения и водоотведения и не предполагает такой обязанности.

В соответствии с материалами, при эксплуатации скважин не предполагается наличия абонентов, следовательно, не предполагается транспортировка и подача воды абонентам, отсутствуют сооружения, предназначенные для подачи воды абонентам. Учитывая данное обстоятельство, в соответствии с требованиями Федерального закона от 07.12.2011 N 416-ФЗ скважина не может рассматриваться как централизованный источник водоснабжения населенных мест.

Исходя из вышесказанного, материалы рассмотрены, в т.ч. на соответствие требованиям СанПиН 2.1.4.1175-02 «Гигиенические требования к качеству воды нецентрализованного водоснабжения. Санитарная охрана источников».

Объем исследований и кратность отбора проб, качество воды соответствуют требованиям п. 4.1 "Гигиенические требования к качеству воды нецентрализованного водоснабжения. Санитарная охрана источников. СанПиН 2.1.4.1175-02" (при этом учтено, что

Орган инспекции ООО «УралСтройЛаб»	Экспертное заключение №18-ОИ-166-02.03-СЭЭ от «13» марта 2018 года	Страница 7 из 20
---------------------------------------	---	------------------

Настоящий документ не может быть воспроизведен полностью или частично без письменного разрешения Органа инспекции

Изм.	Кол.уч.	Лист	№док.	Подпись	Дата

Изм.	Кол.уч.	Лист	№док.	Подпись	Дата

1750616/1218Д020-П-000.000.000-ОВОС-02-ТЧ

Лист

87

перечень контролируемых показателей не расширен постановлениями ФС Роспотребнадзора, данная территория не является зоной радиационного загрязнения), что соответствует требованиям п. 1.12.1 "Зоны санитарной охраны источников водоснабжения и водопроводов питьевого назначения. СанПиН 2.1.4.1110-02".

Дополнительно, оценка качества подземных вод приведена в соответствии с требованиями СанПиН 2.1.4.1074-01. 2.1.4. Питьевая вода и водоснабжение населенных мест. «Питьевая вода. Гигиенические требования к качеству воды централизованных систем питьевого водоснабжения. Контроль качества. Гигиенические требования к обеспечению безопасности систем горячего водоснабжения».

Анализ проб воды были выполнены химико-аналитическими лабораториями, имеющими соответствующие аттестаты аккредитации.

При экспертизе установлено, что ранее на рассматриваемые скважины было выдано положительное санитарно-эпидемиологическое заключение № 72.ОЦ.01.000.Т.000682.12.10 от 13.12.2010 г. о соответствии проекта ЗСО требованиям санитарного законодательства и о возможности использования подземных вод для питьевых целей при условии водоподготовки, выданное Управлением Роспотребнадзора по Тюменской области. Воды были признаны пригодными для питьевых целей после водоподготовки.

Также, согласно представленному в проекте Экспертному заключению по отчету «Пересчет запасов пресных подземных вод на участке куста №1 Усть-Тегусского месторождения ООО «ТНК-Уват» было установлено, что для характеристики качества подземных вод атлым-новомихайловского комплекса использованы результаты опробования скважин водозабора в процессе их эксплуатации, которые были предоставлены недропользователем, а также лабораторные анализы проб воды, отобранные в период 2008-2012 гг. в рамках данной работы. Всего учтено 22 анализа, которые показали, что по химическому составу подземные воды атлым-новомихайловского комплекса хлоридно-гидрокарбонатные магниевые-натриевые с минерализацией 0,529-0,797 г/дм, т.е. пресные. Воды в объеме проведенных исследований отвечают требованиям СанПиН 2.1.4.1074-01, за исключением таких показателей, как железо, аммиак (по азоту), марганец, кремний, барий и бром, а также отмечаются повышенные значения мутности, цветности и окисляемости. В связи с этим, для использования в питьевых целях они требуют специальной подготовки, что и делается на водозаборе - вода проходит через две станции очистки типа «Висма» (КВО).

В настоящее время представлены протоколы лабораторных исследований, выполненные поквартально в 2017 году, исполнители работ - Федеральная служба по надзору в сфере защиты прав потребителей и благополучия человека Филиал Федерального бюджетного учреждения здравоохранения «Центр гигиены и эпидемиологии в Тюменской области» в г.Тобольске, Тобольском, Вагайском, Уватском, Ярковетском районах и Федеральное государственное бюджетное учреждение науки ИНСТИТУТ НЕФТЕГАЗОВОЙ ГЕОЛОГИИ И ГЕОФИЗИКИ им. А.А. ТРОФИМУКА Сибирского отделения Российской академии наук:

№№ протоколов	Даты отбора	Точки отбора
01.2032, 01.3351	03.2017, 04.2017	Скв. 4 на выходе из КВО 3-59
01.2022, 01.3342, 01.8132	03.2017, 04.2017, 08.2017	Скв. 4 на входе в КВО 3-59
01.2030, 01.3349	03.2017, 04.2017	На выходе из КВО 3-60
01.2020, 01.3340	03.2017, 04.2017	Скв. 4 на входе в КВО 3-60
01.2029, 01.3348, 01.8137	03.2017, 04.2017, 08.2017	Скв. 4а на выходе из КВО 3-47
01.2019, 01.3339, 01.8130	03.2017, 04.2017, 08.2017	Скв. 4а на входе в КВО 3-47
01.11858, 01.11857	12.2017	Скв. 4 на входе в КВО 3-59,

Орган инспекции ООО «УралСтройЛаб»	Экспертное заключение №18-ОИ-166-02.03-СЭЭ от «13» марта 2018 года	Страница 8 из 20
Настоящий документ не может быть воспроизведен полностью или частично без письменного разрешения Органа инспекции		

Инд. № подл.	Подп. и дата	Взам. инв. №

Изм.	Кол.уч.	Лист	№ док.	Подпись	Дата	1750616/1218Д020-П-000.000.000-ОВОС-02-ТЧ	Лист 88
------	---------	------	--------	---------	------	---	------------

№ 1305а от 04.09.2017	01.07.2017г	Скв. 4а на входе в КВО 3-47 Тюменская обл., Уватский район, Усть-Тегусское МН, 4 (НК №1), скв. 4, устье
-----------------------	-------------	--

Согласно протоколам Федеральной службы по надзору в сфере защиты прав потребителей и благополучия человека Филиала Федерального бюджетного учреждения здравоохранения «Центр гигиены и эпидемиологии в Тюменской области» в г.Тобольске, Тобольском, Вагайском, Уватском, Ярковоком районах, вода источников по показателям: Жесткость общая, Окисляемость перманганатная, Фенольный индекс, Алюминий (Al^{3+}), Железо (Fe, суммарно), Кадмий (Cd, суммарно), Марганец (Mn, суммарно), Медь (Cu, суммарно), Молибден (Mo, суммарно), Мышьяк (As, суммарно), Нитраты, Свинец (Pb, суммарно), Сульфаты, Фториды (F⁻), Хлориды (Cl⁻), Цианиды (CN⁻), Цинк (Zn^{2+}), ТКБ, ОКБ, ОМЧ, Запах, Привкус, Цветность, Мутность на выходе из КВО соответствует гигиеническим нормативам СанПиН 2.1.4.1074-01 «Питьевая вода. Гигиенические требования к качеству воды централизованных систем питьевого водоснабжения. Контроль качества. Гигиенические требования к обеспечению безопасности систем горячего водоснабжения» с дополнениями. Дополнительно Федеральным государственным бюджетным учреждением науки ИНСТИТУТ НЕФТЕГАЗОВОЙ ГЕОЛОГИИ И ГЕОФИЗИКИ им. А.А. ТРОФИМУКА Сибирского отделения Российской академии наук вода источника водоснабжения оценивалась по показателям: Степень минерализации (в пересчете на $CaCO_3$), мг/дм³, Общая минерализация (сухой остаток), мг/дм³, Взвешенные вещества, мг/дм³, Перманганатная окисляемость, мгО₂/дм³, АПАВ, мг/дм³, Нефтепродукты, мг/дм³, Фенолы (общие и летучие), мг/дм³, Жесткость, °Ж, Карбонаты CO₃, мг/дм³, Гидрокарбонаты HCO₃, мг/дм³, Сульфаты, мг/дм³, Нитраты, мг/дм³, Нитриты, Фосфаты, Хлориды, Йодиды, Бромиды, Фториды, Натрий, Калий, Магний, Кальций, Аммоний, Железо общее, Бор, Ртуть, Алюминий, Барий, Бериллий, Кадмий, Кобальт, Кремний, Оксид кремния, Марганец, Медь, Молибден, Мышьяк, Никель, Свинец, Селен, Стронций, Хром, Цинк. В объеме исследованных показателей вода соответствует требованиям санитарного законодательства, кроме содержания железа, марганца.

Представлен ПРОТОКОЛ КХА № 276/18-В(Т) Филиала ФГБУ «ЦЛАТИ по УФО» по Тюменской области (Место отбора: Артезианская скважина № 4 а, Усть-Тегусского месторождения, Объект анализа: Вода природная подземная, Дата отбора пробы: 26.02.2018). Согласно данному протоколу, содержание нефтепродуктов в воде составило:

№ п/п	Наименование компонентов	Единицы измерения	Результаты исследования	Погрешность измерения ±Д, Р=0.95	Нормативные документы на методы выполнения измерений
1	2	3	4	5	6
1	Нефтепродукты	мг/дм ³	0,011	0,004	ГНДФ 14.1:2.4.128-98

Содержание нефтепродуктов составляет 0,011 мг/дм³ при допустимой норме 0,1 мг/дм³.

Представлены Протоколы радиационного измерения № 221/17-РИ(Т), протокол радиационного измерения № 224/17-РИ(Т), исполнитель: Федеральное государственное бюджетное учреждение «Центр лабораторного анализа и технических измерений по Уральскому федеральному округу», Филиал федерального государственного бюджетного учреждения «Центр лабораторного анализа и технических измерений по Уральскому федеральному округу» по Тюменской области (Филиал ФГБУ «ЦЛАТИ по УФО» по Тюменской области), согласно которым показатели альфа и бета активности, содержания радона-222 в воде источников находятся в пределах гигиенических нормативов.

Качество воды после станций очистки типа «Висма» (КВО) в объеме исследованных показателей соответствует гигиеническим нормативам.

Орган инспекции ООО «УралСтройЛаб»	Экспертное заключение №18-ОИ-166-02.03-СЭЭ от «13» марта 2018 года	Страница 9 из 20
---------------------------------------	---	------------------

Настоящий документ не может быть воспроизведен полностью или частично без письменного разрешения Органа инспекции

Изнв. № подлп	Подп. и дата	Взам. инв. №
---------------	--------------	--------------

									Лист
									89
Изм.	Кол.уч.	Лист	№док.	Подпись	Дата	1750616/1218Д020-П-000.000.000-ОВОС-02-ТЧ			

Характеристика санитарного состояния источников водоснабжения

Действующие водозаборы располагаются на свободной от застройки территории куста №1 Усть-Тегусского месторождения нефти в Уватском районе Тюменской области. Эксплуатационным объектом является атлым-новомихайловский водоносный горизонт.

Таблица 3

Географические координаты скважин

Номер скважины	Северная широта			Восточная долгота		
	Град.	Мин.	Сек.	Град.	Мин.	Сек.
№4	58	43	25	73	59	17
№4а	58	43	29	73	59	21
№4б	58	43	25	73	59	16

Водозабор №4 состоит из трех скважин №№ 4 (паспорт №4), 4а (паспорт №4а) и 4б (паспорт 4б).

Расстояние между скважинами №4 и №4а составляет примерно 160 м. Бурение скважин производилось ООО Сибирская гидрогеологическая экспедиция «СибирьВодСтройСервис» в 2008 г. Глубина скважин – 205 м. В настоящее время скважины работают одновременно. Заявленная водопотребность составляет 150 м³/сут.

Расстояние между скважинами №4а и №4б составляет примерно 10 м. Бурение скважины №4б производилось ООО «ВостокБурВод» в 2016 г. Глубина скважин – 198,5 м. Заявленная водопотребность составляет 250 м³/сут.

По количеству скважин и величине водоотбора рассматриваемые водозаборы относятся к одиночным. Влияние эксплуатации таких водозаборов локализуется на небольшой площади и не приводит к заметному изменению гидродинамического и гидрохимического режима на окружающей территории. Водозаборы эксплуатируются в условиях установившегося режима.

Установлено, что действующие водозаборы расположены на незатапливаемых территориях. В геоморфологическом отношении площадки водозаборов отличаются плоским нерасчлененным рельефом. Абсолютная отметка поверхности земли в районе водозаборов составляет 86 м. Естественный поток подземных вод прослеживается в северо-восточном направлении от водозаборов в сторону р. Демьянка. Санитарное состояние скважин и прилегающей территории соответствует действующим нормативам и правилам эксплуатации. Скважины водозаборов расположены в отапливаемых павильонах, что исключает доступ посторонних лиц. Полы в павильонах железные, околоустьевые пространства скважин зацементированы, обвязка устьев герметична. На всех скважинах установлены водосчетчики, манометры и краны для отбора проб воды. Кроме того, общие для скважин водосчетчики расположены также на станциях водоочистки. Скважины №№ 4, 4а оборудованы насосами марки ЭЦВ 6-6,5-8 и ЭЦВ 6-6,5-85, соответственно. Пространство вокруг павильонов, в которых расположены скважины, покрыто железобетонными плитами. Планировка территории вокруг павильонов способствует отводу дождевых и талых вод. Водозаборы огорожены, но размеры ограждения не соответствуют нормативному значению I пояса ЗСО (30 м).

На территории куста №1 примерно в 40 м от ограждения скважины 4а (т.е. за ограждением, за пределами I и II поясов ЗСО) находится амбар бурового шлама. Для исключения проникновения загрязняющих веществ в недра, стенки и дно амбара оснащены надежной гидроизоляцией, что исключает фильтрацию жидкой фазы шлама и загрязнение подземных вод.

На водозаборе куста 1 Усть-Тегусского месторождения имеются две водоочистные станции типа «ВИСМА». Вода из скважин подается на КВО, затем потребителю.

Улучшение качества питьевых природных вод подразумевает ее предварительную подготовку. Для Западно-Сибирского региона разработаны стандартные водоочистные установки («ВИСМА» г. Уфа, серии КВО.3-59 (паспорт в Приложении 4)). Трубопровод от

Орган инспекции ООО «УралСтройЛаб»	Экспертное заключение №18-ОИ-166-02.03-СЭЭ от «13» марта 2018 года	Страница 10 из 20
---------------------------------------	---	-------------------

Настоящий документ не может быть воспроизведен полностью или частично без письменного разрешения Органа инспекции

Инв. № подл.	Подп. и дата	Взам. инв. №
--------------	--------------	--------------

Изм.	Кол.уч.	Лист	№док.	Подпись	Дата	1750616/1218Д020-П-000.000.000-ОВОС-02-ТЧ	Лист
							90

водозаборов до установки имеет диаметр 50 мм (материал – металл). Комплекс представляет собой модульный блок-бокс, оборудованный инженерными коммуникациями и смонтированным внутри технологическим, насосным и прочим оборудованием, системами автоматизации и электроснабжения, обеспечивающими процесс очистки воды.

Технологическая схема комплекса КВО следующая: от погружных насосов вода по трубопроводу подается в реакторную емкость, в которой исходная вода, благодаря дозированию гипохлорита натрия и коагулянта, обеззараживается. Происходит окисление соединений железа и выпадение в осадок коллоидных диспергированных частиц органического и неорганического происхождения. Далее насосами первого подъема вода подается в засыпные фильтры. В нормальном режиме эксплуатации комплекса один насос является рабочим, а второй резервным.

После этого, с помощью насоса высокого давления, вода проходит через обратноосмотические мембранные элементы. В результате фильтрования под высоким давлением из воды извлекаются соли жесткости, аммиак и снижается сухой остаток. Для предотвращения отложений солей на поверхности мембранных элементов, перед подачей на установку обратного осмоса вода обрабатывается ингибитором солеотложения. В состав установки обратного осмоса входит блок реагентной промывки мембранных элементов. После мембранных элементов очищенная вода поступает в резервуар чистой воды. В блок-укрытии предусмотрены трубопроводы и присоединительные фланцы в случае использования РЧВ, установленного вне помещения КВО. Из РЧВ чистая вода проходит окончательную обработку на УФ установке обеззараживания и подается с помощью насосов в водопроводную сеть потребителей по трубопроводам диаметром 40 мм (материал – полипропилен, ГОСТ 18599-2001), которые проложены под землей, ниже глубины промерзания на 0,5 м (примерно 1,8-2,0 м). грунтовые воды на данной глубине отсутствуют.

Зона санитарной охраны водопроводных сооружений, расположенных вне территории водозабора, представлена первым поясом (строгого режима), согласно СанПиН 2.1.4.1110-02.

Граница первого пояса ЗСО ВОС принимается на расстоянии 10 м. После очистки воды, промывные воды поступают на комплексы очистки стоков (КОС), на которые также поступают сточные воды от жилых и административных сооружений ЦПС и куста №1. Следовательно, негативное загрязняющее воздействие на водозаборы исключается.

Скважина №46 оборудована электронасосом марки ЭЦВ6-10-110. На устье скважины на двух железобетонных плитах установлена блочно-комплектная насосная станция (БКНС) из профнастила с утеплителем и электроосвещением, с оборудованием: блок автоматов, затвор, СУиЗ «Людман», масляный радиатор, розетка, выключатель.

Таким образом, в процессе визуального обследования установлено, что территория водозабора в санитарном отношении благополучна и отвечает установленным требованиям по охране подземных вод, здесь отсутствуют какие-либо источники загрязнения. Предусмотрены все необходимые мероприятия, предотвращающие случайное или умышленное загрязнение подземных вод.

Таблица 4

Техническое состояние и оборудование эксплуатационных скважин водозабора ООО «РН-Уватнефтегаз»

№ скважины (водозабор)	Год бурения	Техническое оборудование скважин								Наличие павильона
		Тип насоса	Глубина загрузки насоса, м	Наличие водоизмерительной аппаратуры					Цементаж полов и околорытовых пространств	
Пьезометр	Водомерный счетчик			Манометр	Кран для отбора проб воды	Герметичность обвязки устья скважины				
1	2	3	4	5	6	7	8	9	10	11

Орган инспекции ООО «УралСтройЛаб»	Экспертное заключение №18-ОИ-166-02.03-СЭЭ от «13» марта 2018 года	Страница 11 из 20
---------------------------------------	---	-------------------

Настоящий документ не может быть воспроизведен полностью или частично без письменного разрешения Органа инспекции

Инв. № подл.	Подп. и дата	Взам. инв. №							Лист
			1750616/1218Д020-П-000.000.000-ОВОС-02-ТЧ						91
Изм.	Кол.уч.	Лист	№док.	Подпись	Дата				

№ скважины (водозабор)	Год бурения	Тип насоса	Глубина загрузки насоса, м	Техническое оборудование скважин						Наличие павильона
				Наличие водоизмерительной аппаратуры						
				Пьезометр	Водомерный счетчик	Манометр	Кран для отбора проб воды	Цементная головка и околоустьевых пространств	Герметичность обвязки устья скважины	
1	2	3	4	5	6	7	8	9	10	11
4	2008	ЭЦВ 6-6,5-80	51,1	отсутствует	+	+	+	+	+	+
4а	2008	ЭЦВ 6-6,5-80	50,7		+	+	+	+	+	+
4б	2016	ЭЦВ6-10-110	32		+	+	+	-	+	+

На водозаборах для измерения расхода воды, отбираемой из скважин, установлены расходомеры. Дополнительно скважины оборудованы манометрами, кранами для отбора проб воды. Пьезометры отсутствуют, но на фланцах скважин имеются технологические отверстия для наблюдений за уровнем подземных вод.

Площадки первого пояса ЗСО водозаборов ограждены забором из сетки-рабица. Размеры ограждения показаны в таблице 5 и рисунке 5 проекта.

Таблица 5

Размеры ограждений вокруг скважин

№ скважины (водозабор)	Размеры ограждений вокруг скважины			
	север	запад	юг	восток
4 (куст 1)	21	16	20	24
4а (куст 1)	18	11	20	27
4б (куст 1)	21	16	20	24

Действующие водозаборы расположены на незатапливаемой территории. Территории водозаборов отсыпаны песком, подъезд к скважинам выложен бетонными плитами. Высокоствольных деревьев нет. Строительство не ведётся, жилые и хозяйственно-бытовые здания на территориях зон строго режима отсутствуют. Планировка территории вокруг павильонов способствует отводу дождевых и талых вод.

Территории водозаборов в санитарном отношении благополучны и отвечают установленным требованиям по охране подземных вод. Предусмотрены все необходимые мероприятия, предотвращающие случайное или умышленное загрязнение подземных вод.

В районе эксплуатируемых водозаборов существует ряд техногенных объектов.

Комплектная трансформаторная подстанция наружного исполнения (КТПН) – электрическая установка, предназначенная для приема, преобразования и распределения электроэнергии трехфазного тока.

Трансформатор масляный для погружных насосов (ТМПН) – преобразования переменного электрического тока с понижением напряжения для последующей передачи без потери мощности электроэнергии с требуемым напряжением в сети.

ПС 35/6 – подстанция понижающего напряжения. Модули полной заводской готовности, с мощными самонесущими металлическими рамами, устанавливаются на высоте 1,2 м от отметки спланированной поверхности на свайное основание. Для предотвращения растекания масла и распространения пожара при повреждении маслонаполненных силовых трансформаторов в составе ПС предусматривается устройство маслоприемников-маслосборников в соответствии с требованиями п.4.2.69 ПУЭ (издание 7). Удаление масла из

Орган инспекции ООО «УралСтройЛаб»	Экспертное заключение №18-ОИ-166-02.03-СЭЭ от «13» марта 2018 года	Страница 12 из 20
---------------------------------------	---	-------------------

Настоящий документ не может быть воспроизведен полностью или частично без письменного разрешения Органа инспекции

Инд. № подл.	Подп. и дата	Взам. инв. №

Изм.	Кол.уч.	Лист	№ док.	Подпись	Дата	1750616/1218Д020-П-000.000.000-ОВОС-02-ТЧ	Лист
							92

маслосборников предусматривается откачкой передвижными средствами. Территория подстанции ограждается сетчатыми металлическими панелями индивидуального изготовления. Панели крепятся к металлическим стойкам из труб. Фундаментом ограждения служат металлические прогоны коробчатого сечения, опирающиеся на свайное основание из труб. Высота ограждения 2,4 м.

Автоматизированная групповая замерная установка (АГЗУ) – блок учета для автоматического определения дебитов нефтяных скважин. Замерная установка предназначена для измерения в ручном и автоматическом режимах количества жидкости (нефти, воды) и газа продукции добывающих скважин за единицу времени. Групповые автоматизированные замерные установки «Мера-40-1-400» состоят из двух блоков: технологического и блока местной автоматики и контроля. Свайное основание

Кабельная эстакада – надземное горизонтальное протяженное кабельное сооружение для укладки кабельных линий. Несущими конструкциями кабельной эстакады служат металлические ригели индивидуального изготовления, опирающиеся на стойки. Ригели и стойки квадратного сечения выполнены из гнутых замкнутых сварных профилей по ТУ 36-2287-80. Фундаменты кабельной эстакады – свайные. В качестве свай используются стальные трубы. Оголовки свай заглушены металлическими пластинами, к которым на сварке крепятся стойки эстакады.

Нефтегазосборный трубопровод – системы сбора и подготовки нефти и газа предназначены для транспортировки продукции скважин от их устья.

Высоконапорный водовод – для подачи воды от КНС к нагнетательным скважинам.

Все технологические трубопроводы по площадке куста прокладываются надземно на опорах с соблюдением уклона не менее 0,002 в сторону опорожнения трубопроводов

Прожекторная мачта – для освещения территории кустовой площадки. Прожекторная и антенная мачты по серии 3.501.2-123 запроектированы на монолитных железобетонных ростверках, основанием которых служат железобетонные сваи по серии 1.011.1-10. Опоры кабельных коробов – сборные бетонные блоки по ГОСТ 13579.

Емкость дренажная от АГЗУ – для стравливания газа и жидкости при проведении работ на АГЗУ. Дренажная емкость устанавливается подземно на свайное основание. Сваи железобетонные по серии 1.011.1-10.

ДЭС комплекс №2 (дизель-генераторы) – поддержание напряжение сети, в блочном исполнении, на бетонной плите.

По периметру куста 1 выполнено обвалование из суглинка.

Размещение всех объектов выполнено исходя из требований их повышенной экологической безопасности и эксплуатационной надежности. Объекты располагаются с учетом наименьшего воздействия на рельеф, почвы, растительный и животный мир, за пределами ценных в экологическом и хозяйственном отношении лесов.

Площадки с технологическим оборудованием забетонированы и обордюрены, за счет чего, в случае пролива продукции или химреагентов, обеспечивается возможность удержания загрязняющих веществ в пределах площадки с последующим их сбором в систему производственно-дренажной канализации.

ООО «РН-Уватнефтегаз» ведет многолетние мониторинговые наблюдения за состоянием окружающей среды (анализы атмосферы, почв, снежного покрова, поверхностных и подземных вод) с целью предотвращения загрязнения компонентов окружающей природной среды продуктами нефтяного промысла. Данные мониторинговых наблюдений подтверждают отсутствие техногенного загрязнения на территории эксплуатируемого Усть-Тегусского месторождения.

Перспектива строительства в районе расположения источников питьевого и хозяйственно-бытового водоснабжения

По данным ООО «РН-Уватнефтегаз», имеющим лицензию на право пользования

Орган инспекции ООО «УралСтройЛаб»	Экспертное заключение №18-ОИ-166-02.03-СЭЭ от «13» марта 2018 года	Страница 13 из 20
---------------------------------------	---	-------------------

Настоящий документ не может быть воспроизведен полностью или частично без письменного разрешения Органа инспекции

Изн. № подл.	Подп. и дата	Взам. инв. №
--------------	--------------	--------------

Изм.	Кол.уч.	Лист	№док.	Подпись	Дата	1750616/1218Д020-П-000.000.000-ОВОС-02-ТЧ

Лист
93

недрами Усть-Тегусского лицензионного участка, в границах зон санитарной охраны водозабора №4 Усть-Тегусского месторождения не планируется осуществлять все виды строительства, не имеющие непосредственного отношения к эксплуатации, реконструкции и расширению водозаборов и водопроводных сооружений, в том числе жилых и хозяйственных зданий, прокладку трубопроводов различного назначения (Приложение 5: письмо № 04/01-исх-0176 от 20.12.2017г).

Определение границ первого, второго и третьего поясов ЗСО

Одним из важнейших мероприятий, обеспечивающих сохранение качества подземных вод при их эксплуатации, является организация зоны санитарной охраны (ЗСО). В соответствии с СанПиН 2.1.4.1110-02 "Зоны санитарной охраны источников водоснабжения и водопроводов питьевого назначения", СНиП 2.04.02-84 «Водоснабжение. Наружные сети и сооружения» и другими инструктивно-методическими документами зона санитарной охраны (ЗСО) источников водоснабжения состоит из трех поясов: первый пояс (строгого режима) включает территорию расположения водозаборов, площадок всех водопроводных сооружений и водопроводящего канала. Его назначение – защита места водозабора и водозаборных сооружений от случайного или умышленного загрязнения и повреждения. Второй и третий пояса (пояса ограничений) включают территорию, предназначенную для предупреждения загрязнения воды источников водоснабжения.

Определение границ первого пояса ЗСО для подземных водозаборов

Основным показателем в оценке защищенности подземных вод является мощность перекрывающих пород и их литология. Соотношение уровней основного и выщезалегающего горизонтов в расчёт не принимается, т.к. во времени это соотношение может измениться.

Исходя из геологического разреза, на участке водозабора водоносный атлым-новомихайловский горизонт перекрывается с поверхности земли толщиной песчано-глинистых пород общей мощностью 175-251 м, при этом преобладающими являются глинистые разности пород. Их эффективная мощность составляет порядка 58-162 м. В целом, вся перекрывающая толща условно рассматривается как относительный водоупор, способствующий формированию напоров и исключающий возможность проникновения загрязняющих веществ с поверхности земли. В связи с этим, подземные воды атлым-новомихайловского горизонта по степени естественной защищенности относятся к защищенным.

Подстилается эксплуатируемый водоносный горизонт практически непроницаемыми глинистыми разностями пород тавдинской свиты. Следовательно, он является также защищенным от проникновения загрязнения из нижезалегающего горизонта.

Таким образом, водозаборы расположены на участках недр с благоприятными в плане защищенности геолого-гидрогеологическими условиями и санитарной обстановкой, позволяющей организовать зону санитарной охраны.

Учитывая условия защищенности подземных вод эксплуатируемого горизонта первый пояс ЗСО вокруг скважин водозабора в соответствии с СанПиН 2.1.4.1110-02 должен околонтуриваться радиусом 30 м вокруг скважин.

Организация зоны санитарной охраны в размере 30 метров для данной скважины затруднительна в связи с существующими планировочными ограничениями.

В соответствии с требованиями п. 2.2.1.1. СанПиН 2.1.4.1110-02 «Для централизованных водозаборов из защищенных подземных вод, расположенных на территории объекта, исключающего возможность загрязнения почвы и подземных вод, размеры первого пояса ЗСО допускается сокращать при условии гидрогеологического обоснования по согласованию с центром государственного санитарно - эпидемиологического надзора». Следует учесть, что место расположения данной скважины соответствует требованиям п. 2.5 СанПиН 2.1.4.1175-02 «Гигиенические требования к качеству воды нецентрализованного водоснабжения. Санитарная охрана источников».

Орган инспекции ООО «УралСтройЛаб»	Экспертное заключение №18-ОИ-166-02.03-СЭЭ от «13» марта 2018 года	Страница 14 из 20
---------------------------------------	---	-------------------

Настоящий документ не может быть воспроизведен полностью или частично без письменного разрешения Органа инспекции

Инв. № подл	Подп. и дата	Взам. инв. №							Лист
			1750616/1218Д020-П-000.000.000-ОВОС-02-ТЧ						94
Изм.	Кол.уч.	Лист	№док.	Подпись	Дата				

Рассматриваемым проектом выполнено обоснование возможности уменьшения размеров ЗСО первого пояса.

Фактические границы ограждения вокруг скважин водозабора 4 составляют: скважина №4 – в радиусе 16 м, №4а в радиусе 11 м, №4б – 11 м. Так как между скважинами №№4а и 4б незначительное расстояние, граница первого пояса ЗСО накладывается друг на друга, следовательно, она является общей для обеих скважин водозабора.

Учитывая значительную степень защищенности подземных вод на рассматриваемом участке недр вполне обосновано установить I пояс ЗСО в фактически сложившихся границах.

Первый пояс зоны санитарной охраны на водозаборах огорожен.

Определение границ второго и третьего поясов ЗСО для подземных водозаборов

Границы второго пояса устанавливаются расчетным путем, исходя из условий невозможности поступления микробного загрязнения с поверхности к фильтрам скважин. Поскольку в пределах водозаборных участков продуктивный водоносный горизонт является напорным, межпластовым, глубокозалегающим, имеет «безграничное» распространение по простиранию, нигде в районе не выходит непосредственно на дневную поверхность и не имеет непосредственной связи с водными объектами поверхностной гидросферы (озера, реки, болота), то целесообразно и вполне оправданно объединить границы I и II поясов в одну и установить в ее пределах ограничения, нормативно определенные СанПиН 2.1.4.1110-02 не только для I пояса, но и для II пояса.

Для подтверждения вышеприведенного вывода проведем количественную оценку защищенности подземных вод по времени фильтрации потенциального загрязнения в зоне аэрации. Скорость просачивания загрязнения по порам зоны аэрации по Ершову Е.Г., Позднякову С.П. (2003 г.). Время фильтрации гипотетического загрязнения определяется: $t_0 = 5/0,02 = 250$ сут.

Количественная оценка подтверждает вывод на количественном уровне о достаточно надежной защищенности эксплуатируемого водоносного горизонта от поверхностного бытового (бактериального) загрязнения. Расчет показывает, что зона аэрации способна «задержать» загрязнение, на время обеспечивающее безопасность в эпидемическом аспекте и подтверждает правомерность объединения I и II поясов зоны санитарной охраны.

Граница III пояса ЗСО, предназначенного для защиты водоносного пласта от химических загрязнений, определяется гидродинамическими расчетами. При этом следует исходить из того, что время движения химического загрязнения к водозабору должно быть больше расчетного $T_x = 25 \text{ лет} * 365 \text{ сут}$ – срок эксплуатации водозабора.

Эксплуатируемый на участке водоносный комплекс имеет среднюю эффективную мощность – 70 м, непосредственно гидравлически не связан с открытыми водоемами. Его продуктивная часть сложена мелкозернистыми песками с активной пористостью около 0,13 (по Белецкому А.С. 1983 г).

Гидравлический уклон бытового (естественного) потока подземных вод небольшой и составляет не более 0,0001 м/м. В таких условиях, согласно (ВОДГЕО), расчетная зависимость для определения ЗСО имеет вид:

$$R = \sqrt{\frac{Q_n * T}{\pi * m * n}}$$

- Q – заявленная водопотребность, равная 150 м³/сут;
- m – средняя мощность водоносного горизонта (70 м);
- n – активная пористость (0,13 ед);
- T – расчетное время для определения границ III пояса ЗСО (25 лет=9125 суток).

Таблица 6

Расчет II и III поясов ЗСО

№ скважины	Заявленная водопотребность, Q, м³/сут.	Мощность водоносного горизонта, m, м	Радиус I и II поясов ЗСО, м (совмещенный)	Радиус III пояса ЗСО, м
Орган инспекции ООО «УралСтройЛаб»		Экспертное заключение №18-ОИ-166-02.03-СЭЭ от «13» марта 2018 года		Страница 15 из 20

Настоящий документ не может быть воспроизведен полностью или частично без письменного разрешения Органа инспекции

Инв. № подл.	Подп. и дата	Взам. инв. №

Изм.	Кол.уч.	Лист	№док.	Подпись	Дата	1750616/1218Д020-П-000.000.000-ОВОС-02-ТЧ	Лист
							95

№4	150	70	16	219
№4а	150	70	11	219
№4б	150	70	16	219

План мероприятий по территории ЗСО

Мероприятия по первому поясу для подземных водозаборов

Согласно требованиям п. 3.2.1 СанПиН 2.1.4.1110-02 «Зоны санитарной охраны источников водоснабжения и водопроводов питьевого назначения» в настоящее время на территории водозаборов выполняются следующие мероприятия:

- оголовки и устья скважин оборудованы в соответствии с требованиями СНиП 2.04.02-84, что обеспечивает полную герметизацию и исключает проникновение в затрубное пространство и непосредственно в скважину каких-либо загрязнений;
- территория спланирована для отвода поверхностного стока за ее пределы, озеленена и ограждена;
- на территории отсутствуют высокоствольные деревья;
- не осуществляется какое-либо строительство, не имеющее непосредственного отношения к эксплуатации водозаборов;
- отсутствуют бездействующие скважины, являющиеся источниками загрязнения подземных вод;

Дальнейшие мероприятия должны быть режимного характера и направлены на сохранение постоянства природного состава подземной воды на участках водозаборов путем предупреждения возможности её загрязнения. Для этого необходимо:

- не допускать посадку высокоствольных деревьев, все виды строительства, не имеющие непосредственного отношения к эксплуатации, реконструкции и расширению водозаборов и водопроводных сооружений, в том числе жилых и хозяйственных зданий, прокладку трубопроводов различного назначения, проживание людей (в том числе работающих на водопроводе), а также применение ядохимикатов и удобрений;
- организовать охрану водозаборов;
- организовать ЗСО вокруг ВОС в радиусе 10 м и установку ограждения (Согласно п. 2.4.2, примечание 2, СанПиН 2.1.4.1110-02 при расположении водопроводных сооружений на территории объекта указанные расстояния (ЗСО) допускается сокращать по согласованию с центром государственного санитарно-эпидемиологического надзора, но не менее чем до 10 м. Возможность организации ЗСО в размере 10 м - имеется.);
- проводить регулярный отбор проб воды из скважин по перечню компонентов и регламенту, установленному органами государственного санитарно-эпидемиологического надзора.

В случае бурения дополнительной (резервной) скважины в пределах I пояса ЗСО должны быть предусмотрены:

- меры, предупреждающие затрубные перетоки бурового раствора в основной водоносный горизонт;
- использование реагентов, разрешенных к применению Минздравом России;
- цементаж устья скважины;
- оборудование скважины в соответствии с требованием СНиП 2.04.02-84.

Мероприятия по второму и третьему поясам для подземных водозаборов

В настоящее время на территории II пояса ЗСО выполняются все мероприятия, предусмотренные пп. 3.2.2 и 3.2.3 СанПин 2.1.4.1110-02 «Зоны санитарной охраны источников водоснабжения и водопроводов питьевого назначения» для защиты подземных вод от микробного загрязнения, в том числе:

Орган инспекции ООО «УралСтройЛаб»	Экспертное заключение №18-ОИ-166-02.03-СЭЭ от «13» марта 2018 года	Страница 16 из 20
---------------------------------------	---	-------------------

Настоящий документ не может быть воспроизведен полностью или частично без письменного разрешения Органа инспекции

Изн. № подл.	Подп. и дата	Взам. инв. №

Изм.	Кол.уч.	Лист	№док.	Подпись	Дата	1750616/1218Д020-П-000.000.000-ОВОС-02-ТЧ	Лист
							96

- отсутствуют объекты, обуславливающие опасность микробного загрязнения подземных вод (кладбища, скотомогильники, поля ассенизации, поля фильтрации и т.д.), запрещается их последующее размещение;

- не применяются удобрения и ядохимикаты, запрещается их применение в дальнейшем;
- не осуществляется рубка леса главного пользования и реконструкции.

В дальнейшем необходимо осуществлять систематический контроль за выполнением ограничительных мероприятий в пределах II и III поясов ЗСО, а именно:

- выявлять, тампонировать или восстанавливать все старые, бездействующие, дефектные или неправильно эксплуатируемые скважины, представляющие опасность в части возможности загрязнения водоносного горизонта;

- бурение новых скважин и новое строительство, связанное с нарушением почвенного покрова, производить при обязательном согласовании с местными органами Территориального управления Роспотребнадзора, органами Росприроднадзора и отдела геологии и лицензирования Департамента по недропользованию по УрФО по Тюменской области;

- запрещается закачка отработанных вод в подземные горизонты, подземное складирование твердых отходов и разработка недр земли;

- запрещается размещать склады горюче-смазочных материалов, ядохимикатов и минеральных удобрений, накопителей промстоков, шламохранилищ и других объектов, обуславливающих опасность химического загрязнения подземных вод.

В случае необходимости размещения таких объектов в пределах III пояса ЗСО необходимо выполнить специальные мероприятия по защите водоносного горизонта от загрязнения и получить санитарно-эпидемиологическое заключение.

Правила и режим хозяйственного использования территорий, входящих в зону санитарной охраны всех поясов

Санитарная обстановка на водосборной площади удовлетворительная, условия для организации зон санитарной охраны всех трёх поясов благоприятные - объекты (или использование территории), загрязняющие подземные воды в настоящее время отсутствуют. Строительство объектов, обуславливающих опасность микробиологического загрязнения подземных вод в пределах совмещённых зон первого и второго поясов, и химического загрязнения подземных вод в пределах зоны третьего пояса в перспективе не планируется. Природно-техногенные источники загрязнения, предопределяющие направленное негативное изменение качества подземных вод не выявлены.

Реальные источники возможного загрязнения продуктивного водоносного горизонта отсутствуют. Санитарно-техническое состояние всех трех водозаборов отвечает действующим нормативам и правилам эксплуатации.

Мероприятия по организации и режиму содержания зон санитарной охраны водозаборного участка регламентируются требованиями СанПиН 2.1.4.1110-02, при соблюдении которых и неизменности сложившейся водохозяйственной обстановки на водосборной площади водозаборного участка, возможность загрязнения подземных вод и существенного изменения их качества при дальнейшей эксплуатации не прогнозируется. Мероприятия на территории зон санитарной охраны разработаны согласно п.3.1, п.3.2 СанПиН 2.1.4.1110-02 и п. 3.9 СП 2.1.5.1059-01.

Надежное обеспечение рационального и эффективного использования подземных вод и их охраны от техногенного воздействия при условии соблюдения основных положений Закона РФ «О недрах» (ст.22,23), а также на базе правильно организованного мониторинга за состоянием недр. Целью создания системы мониторинга является информационное обеспечение органов государственной власти, природоохранных организаций и потребителей подземных вод объективными данными о состоянии водозаборов и качестве воды, подаваемой на реализацию. На основе материалов мониторинга дается прогноз изменения гидрологических

Орган инспекции ООО «УралСтройЛаб»	Экспертное заключение №18-ОИ-166-02.03-СЭЭ от «13» марта 2018 года	Страница 17 из 20
---------------------------------------	---	-------------------

Настоящий документ не может быть воспроизведён полностью или частично без письменного разрешения Органа инспекции

Инд. № подл.	Подп. и дата	Взам. инв. №
--------------	--------------	--------------

						1750616/1218Д020-П-000.000.000-ОВОС-02-ТЧ	Лист
Изм.	Кол.уч.	Лист	№док.	Подпись	Дата		97

условий участка, позволяющих выработать оперативные и долгосрочные меры по рациональной эксплуатации водозабора.

Наблюдения за режимом эксплуатации водозаборных скважин предусматривается продолжить с периодичностью согласно «Методических рекомендаций по организации и ведению мониторинга подземных вод на объектном (локальном) уровне их добычи на территории Тюменской области», ежедневно за величиной водоотбора по показанию расходомера и еженедельно за положением динамического уровня воды в водозаборных скважинах, с регистрацией результатов выполненных замеров в журнале учёта водопотребления по установленным формам.

В соответствии с федеральными и ведомственными «Положениями...» (соответственно утвержденными Правительством РФ в 1997году и МПР России в 2001году), а также с «Методическими рекомендациями по мониторингу месторождений и участков питьевых подземных вод», МПР России, 1998г.) на водозаборах, в соответствии с их геолого-гидрогеологическими условиями, организован и ведется мониторинг подземных вод (МПВ).

Мониторинг включает:

- инструментальный непрерывный учет количества добываемой воды как водозаборами в целом, так и каждой его скважиной;
- инструментальные замеры уровня подземных вод в скважинах с частотой три раза в месяц. Для этого скважины должны быть оборудованы пьезометрическими колоннами из труб диаметром 3/4 или 1 дюйм;
- контроль показателей качества подземных вод по расширенной и рабочей программе контроля (или план-схеме);
- контроль эффективности водоподготовки по программе технологического контроля режима работы соответствующих установок;
- ежегодный контроль состояния эксплуатационных скважин, водозаборных сооружений, а также состояния зоны санитарной охраны водозаборов.

В районе эксплуатируемых водозаборов существует ряд техногенных объектов (Рис. 6), расположенных в пределах II и III поясов ЗСО.

В основном, обстановка территории водосборной площадки всех трех поясов удовлетворительная.

Площадки аварийного пролива нефтепродуктов, проезды автотранспорта должны иметь твердое водонепроницаемое покрытие. Территория таких предприятий должна быть спланирована для отвода и сбора в герметичную емкость загрязненных поверхностных сточных вод, с последующей очисткой.

В границах второго и третьего поясов необходимо благоустраивать промышленные, сельскохозяйственные и другие предприятия и отдельные здания, предусматривать организованное водоснабжение, канализование, устройство водонепроницаемых выгребов, организацию отвода поверхностных сточных вод и др.

В соответствии с СанПиН 2.1.4.1110-02 "Зоны санитарной охраны источников водоснабжения и водопроводов питьевого назначения" санитарные мероприятия должны выполняться:

- а) в пределах первого пояса ЗСО - органами коммунального хозяйства или другими владельцами водопроводов;
- б) в пределах второго и третьего поясов ЗСО - владельцами объектов, оказывающих (или могущих оказать) отрицательное влияние на качество воды источников водоснабжения.

Водоохранные мероприятия по второму и третьему поясам ЗСО подземных водозаборов представлены в таблице 7.

Таблица 7

Водоохранные мероприятия по содержанию поясов ЗСО водозабора

Наименование мероприятия	Ответственный исполнитель	Срок	Источник финансирования
Орган инспекции ООО «УралСтройЛаб»	Экспертное заключение №18-ОИ-166-02.03-СЭЭ от «13» марта 2018 года	Страница 18 из 20	

Настоящий документ не может быть воспроизведен полностью или частично без письменного разрешения Органа инспекции

Инд. № подл.	Подп. и дата	Взам. инв. №
--------------	--------------	--------------

Изм.	Кол.уч.	Лист	№док.	Подпись	Дата	1750616/1218Д020-П-000.000.000-ОВОС-02-ТЧ	Лист
							98

Совмещенный I и II пояса ЗСО			
Контроль целостности существующего ограждения водозаборного участка.	ООО «РН-Уватнефтегаз»	постоянно	Собственные средства ООО «РН-Уватнефтегаз»
Поддержание в надлежащем состоянии твердого покрытия дорожек I пояса ЗСО, обеспечение их ремонта по мере необходимости.	ООО «РН-Уватнефтегаз»	постоянно	ООО «РН-Уватнефтегаз»
Скашивание травы в летний период.	ООО «РН-Уватнефтегаз»	Ежегодно, 1 раз в месяц (июнь-сентябрь)	ООО «РН-Уватнефтегаз»
Обеспечение контроля над герметичностью оголовков и устьев водозаборных сооружений для исключения возможности загрязнения подземных вод.	ООО «РН-Уватнефтегаз»	постоянно	ООО «РН-Уватнефтегаз»
Ведение мониторинга качества добываемой воды.	ООО «РН-Уватнефтегаз»	постоянно	ООО «РН-Уватнефтегаз»
Не допускается размещение кладбищ, скотомогильников, полей ассенизации, полей фильтрации, навозохранилищ, силосных траншей, животноводческих и птицеводческих предприятий и других объектов, обуславливающих опасность микробного загрязнения подземных вод.	ООО «РН-Уватнефтегаз»	постоянно	ООО «РН-Уватнефтегаз»
Не допускается применение удобрений и ядохимикатов.	ООО «РН-Уватнефтегаз»	постоянно	ООО «РН-Уватнефтегаз»
Не допускается рубка леса главного пользования и реконструкции.	ООО «РН-Уватнефтегаз»	постоянно	ООО «РН-Уватнефтегаз»
Организация ЗСО вокруг ВОС в радиусе 10 м и установка ограждения.	ООО «РН-Уватнефтегаз»	II квартал 2018 г. – I квартал 2019 г.	ООО «РН-Уватнефтегаз»
III пояс ЗСО			
Выявление, тампонирующее или восстановление всех старых, бездействующих, дефектных, или неправильно эксплуатируемых скважин, представляющих опасность в части возможности загрязнения водоносных горизонтов.	ООО «РН-Уватнефтегаз»	постоянно	ООО «РН-Уватнефтегаз»
Бурение новых скважин и новое строительство, связанное с нарушением почвенного покрова, производится при обязательном согласовании с центром государственного санитарно-эпидемиологического надзора.	ООО «РН-Уватнефтегаз»	постоянно	ООО «РН-Уватнефтегаз»
Закачка отработанных вод в подземные горизонты, подземного складирования твердых отходов и разработки недр земли запрещается.	ООО «РН-Уватнефтегаз»	постоянно	ООО «РН-Уватнефтегаз»
Емкости хранения ГСМ на территориях существующих нефтехранилищ и складов ГСМ, расположенных в границах 3 пояса ЗСО, должны быть герметичны, также необходимо предусмотреть герметичный прием и отпуск нефтепродуктов. Площадки аварийного пролива нефтепродуктов, проезды автотранспорта должны иметь твердое водонепроницаемое покрытие. Территория таких предприятий должна быть спланирована для отвода и сбора в герметичную емкость загрязненных поверхностных сточных вод, с последующей очисткой.	ООО «РН-Уватнефтегаз»	постоянно	ООО «РН-Уватнефтегаз»
Изоляция источников загрязнения от остальной части водоносного горизонта (установка завесов, противофильтрационных стенок), перехват загрязненных подземных вод с помощью дренажа. Для ликвидации локальных очагов загрязнения должны вестись длительные откачки загрязненных подземных вод из	ООО «РН-Уватнефтегаз»	постоянно	ООО «РН-Уватнефтегаз»

Орган инспекции
ООО «УралСтройЛаб»

Экспертное заключение №18-ОИ-166-02.03-СЭЭ от
«13» марта 2018 года

Страница 19 из 20

Настоящий документ не может быть воспроизведен полностью или частично без письменного разрешения Органа инспекции

ИИНВ № подл	Подп. и дата	Взам. инв. №					Лист
			1750616/1218Д020-П-000.000.000-ОВОС-02-ТЧ				
Изм.	Кол.уч.	Лист	№док.	Подпись	Дата		

специальных скважин.			
Выполнение условий недропользования.	ООО «РН-Уватнефтегаз»	постоянно	ООО «РН-Уватнефтегаз»

Рекомендуемый срок выполнения мероприятий 5 лет.

Ответственность за полноту и достоверность представленных материалов несет Разработчик (ООО «ТюменьЭкоПроект») и Заказчик (ООО «РН-Уватнефтегаз»).

Заключение*:

Экспертиза «Проект организации зон санитарной охраны для подземных источников водоснабжения на Усть-Тегусском месторождении нефти в Уватском районе Тюменской области», скважины №4, 4а и 4б расположены на Усть-Тегусском месторождении, находящемся в 300 км на северо-запад от Увата в пределах Усть-Тегусского лицензионного участка, Уватского района Тюменской области Российской Федерации и относится к Западно-Сибирской нефтегазоносной провинции. Участок недр имеет статус горного отвода показала, что представленные материалы **соответствуют** требованиям:

- СанПиН 2.1.4.1110-02 «Зоны санитарной охраны источников водоснабжения и водопроводов питьевого назначения».
- СП 2.1.5.1059-01 «Гигиенические требования к охране подземных вод от загрязнения»
- СанПиН 2.1.4.1074-01 «Питьевая вода. Гигиенические требования к качеству воды централизованных систем питьевого водоснабжения. Контроль качества».

Врач - эксперт
Сертификат эксперта № СЭ 589,
выдан ФБУЗ «ФЦГиЭ Роспотребнадзора»
09 ноября 2016 г., Москва

Андреевский А.А.

Орган инспекции ООО «УралСтройЛаб»	Экспертное заключение №18-ОИ-166-02.03-СЭЭ от «13» марта 2018 года	Страница 20 из 20
---------------------------------------	---	-------------------

Настоящий документ не может быть воспроизведен полностью или частично без письменного разрешения Органа инспекции

Инд. № подл.	Подп. и дата	Взам. инв. №							Лист
			1750616/1218Д020-П-000.000.000-ОВОС-02-ТЧ						100
Изм.	Кол.уч.	Лист	№док.	Подпись	Дата				

Приложение У

Сведения о размещении отходов



103. 746041809390, ООО "Региональные грузоперевозки"

1

ДОГОВОР
купи-продажи № *7460419/09390*

г. Тюмень

«05» 08 2019г.

Общество с ограниченной ответственностью «РН-Уватнефтегаз», именуемое в дальнейшем «Продавец», в лице заместителя генерального директора по снабжению Беззубикова Сергея Николаевича, действующего на основании Доверенности № 155 от 10.07.2019г., с одной стороны,

и Общество с ограниченной ответственностью «Региональные грузоперевозки», именуемое в дальнейшем «Покупатель», в лице генерального директора Фоменко Владислава Владимировича, действующего на основании Устава, с другой стороны, вместе и по отдельности, именуемые в дальнейшем соответственно «Стороны» и «Сторона», заключили настоящий договор (далее – Договор) о нижеследующем:

1. ПРЕДМЕТ ДОГОВОРА.

1.1. По настоящему Договору Продавец обязуется передать в собственность Покупателя лом чёрных и (или) цветных металлов и (или) бывшие в употреблении неликвидные материально-технические ресурсы (далее - ИЛ), предусмотренные Приложением № 1 к настоящему Договору (далее – Товар), а Покупатель обязуется принять и оплатить Товар.

Под ломом чёрных и (или) цветных металлов Стороны понимают пришедшие в негодность или утратившие свои потребительские свойства изделия из цветных и (или) чёрных металлов и их сплавов.

Под ИЛ Стороны понимают материально-технические ресурсы, списанные с баланса Продавца в качестве основных средств и оформленные на его балансе как материалы, запасные части, металлолом, и не пригодные для использования по прямому назначению из-за наличия технических дефектов, морального или физического старения, потери потребительских свойств и не подлежащие ремонту.

Номенклатура, количество, место нахождения, цена единицы Товара и общая стоимость Товара определены в Приложении № 1 к настоящему Договору.

1.2. Товар, передаваемый по настоящему Договору, не соответствует требованиям, обычно предъявляемым к такому виду материалов, не имеет сертификатов качества (соответствия) и/или руководства по эксплуатации и (или) других документов.

1.3. Состояние и характеристики Товара известны Покупателю до подписания настоящего Договора.

1.4. Продавец гарантирует, что передаваемое имущество не заложено, в споре и под арестом не состоит, не обременено правами третьих лиц.

2. ЦЕНА И ПОРЯДОК РАСЧЕТОВ ПО ДОГОВОРУ.

2.1. Цена и стоимость Товара определена в Приложении № 1 к настоящему Договору.

2.2. Покупатель производит 100% предоплату за Товар на расчетный счет Продавца в течение 7 (семи) календарных дней с момента заключения настоящего Договора по счёту. Обязательства по оплате считаются исполненными с момента поступления денежных средств на расчетный счет Продавца.

2.3. Счет-фактура выставляется Продавцом не позднее 5 (пяти) календарных дней, считая со дня получения предоплаты, а также не позднее 5 (пяти) календарных дней, считая со дня отгрузки Товара.

2.4. Счета-фактуры, составляемые во исполнение обязательств Сторон по настоящему Договору, должны быть оформлены в соответствии с требованиями действующего

ИИНВ № подл							Подп. и дата	Взам. инв. №
Изм.	Кол.уч.	Лист	Недок.	Подпись	Дата	1750616/1218Д020-П-000.000.000-ОВОС-02-ТЧ		
							Лист	101



налогового законодательства, включая счета-фактуры, оформляемые на предоплату, если она осуществлялась.

В течение 5 (Пяти) рабочих дней с момента подписания настоящего договора Покупатель обязуется направить Продавцу надлежащим образом заверенные копии документов, подтверждающих полномочия лиц, уполномоченных подписывать дополнительные соглашения к настоящему договору, акты и счета-фактуры (для руководителя - документа о назначении на должность руководителя, для главного бухгалтера - приказа о назначении на должность главного бухгалтера, для иных лиц - приказа (иного распорядительного документа) по организации, доверенности от организации), а также предоставить заверенные организацией образцы подписей вышеуказанных лиц. В случае изменения перечня лиц, имеющих вышеуказанные полномочия, Покупатель обязуется незамедлительно сообщить об этом Продавцу и предоставить указанные в настоящем абзаце документы в отношении указанных лиц.

Счета-фактуры, составляемые по исполнению обязательств Сторон по настоящему Договору, и подписанные руководителем и главным бухгалтером, должны содержать расшифровки их подписей с указанием фамилий и инициалов.

Счета-фактуры, подписанные лицами, уполномоченными на то приказом (иным распорядительным документом) по организации или доверенностью от имени организации после расшифровки подписи должны содержать реквизиты уполномочивающего документа (наименование, дата, номер).

Счета-фактуры передаются нарочным (курьером) с обязательным подписанием акта приема-передачи счета-фактуры уполномоченными лицами или почтовым отправлением с описью вложения.

Вместе с оригиналами счетов-фактур направляются надлежащим образом заверенные копии документов, подтверждающих полномочия лиц подписывать счета-фактуры (за исключением случаев, когда соответствующие документы были представлены ранее).

При подписании счетов-фактур не допускается использование факсимильного воспроизведения подписи, либо иного аналога собственноручной подписи.

В случае нарушения требований по оформлению счетов-фактур или не предоставления оригинала счета-фактуры (включая счета-фактуры на предоплату) в установленные Налоговым кодексом сроки, Сторона, осуществляющая оплату товаров (работ, услуг) по настоящему Договору, вправе отсрочить соответствующий платеж на срок просрочки предоставления надлежаще оформленного оригинала счета-фактуры.

В течение 5 (пяти) дней Сторона, получившая счет-фактуру не соответствующую требованиям настоящего Договора, обязана проинформировать другую Сторону об этом с указанием конкретных допущенных нарушений.

3. ПОРЯДОК И УСЛОВИЯ ПРИЁМА-ПЕРЕДАЧИ ТОВАРА.

3.1. Выборка Товара Покупателем производится одновременно либо партиями по письменному уведомлению Продавца в соответствии с графиком вывоза Товара (Приложение № 1 к настоящему Договору) при условии поступления денежных средств на расчетный счет Продавца в полном размере.

3.2. Право собственности на Товар, а также риск случайной гибели или повреждения Товара, являющегося предметом настоящего Договора, переходит к Покупателю с момента подписания накладной на отпуск Товара. Товар передается Покупателю по оформленной товарно-транспортной накладной, накладной на отпуск материалов на сторону (по форме № М-15, утвержденной Постановлением Госкомстата № 71а от 30.10.1997 г.), которые подписываются уполномоченными представителями Продавца и Покупателя при отгрузке Товара.

Изн. № подл	Подп. и дата	Взам. инв. №	

						1750616/1218Д020-П-000.000.000-ОВОС-02-ТЧ	Лист
Изм.	Кол.уч.	Лист	№док.	Подпись	Дата		102



3/53, 7480419/0939Д, ООО «Региональные грузоперевозки»

3

3.3. Передача Товара производится на территории Продавца, в месте нахождения Товара, указанном в Приложении № 1 к настоящему Договору.

3.4. Первичные учетные документы, составляемые во исполнение обязательств Сторон по настоящему Договору, должны содержать следующие обязательные реквизиты:

- наименование документа;
- дату составления документа;
- наименование экономического субъекта, составившего документ;
- содержание факта хозяйственной жизни;
- величина натурального и (или) денежного измерения факта хозяйственной жизни с указанием единиц измерения;
- наименование должности лица (лиц), совершившего (совершивших) сделку, операцию и ответственного (ответственных) за правильность ее оформления, либо наименование должности лица (лиц), ответственного (ответственных) за правильность оформления свершившегося события;

- подписи лиц, предусмотренных подпунктом выше настоящего пункта, с указанием их фамилий и инициалов либо иных реквизитов, необходимых для идентификации этих лиц.

В случае отсутствия в первичных учетных документах одного из вышесказанных реквизитов, любая из Сторон вправе не принимать их к рассмотрению и исполнению.

Оригиналы первичных учетных документов (счета, Акты, и пр.) должны направляться Продавцу по адресу: РФ, 625000, г. Тюмень, ул. Ленина, д. 67, с обязательной пометкой «для Управления по снабжению МТР ООО «РН-Уватнефтегаз» и указанием информации о номере и дате договора, номере и дате Приложения и контактном лице.

Полномочным представителем Продавца по проведению сверки расчетов с Покупателем является филиал ООО «РН-Учёт» в г. Тюмень.

До 30 (тридцатого) числа месяца, следующего за отчетным кварталом. Продавец направляет Покупателю Акт сверки расчетов, который должен быть подписан и возвращен Продавцу в течение 10 (десяти) рабочих дней в адрес филиала ООО «РН-Учёт» в г. Тюмень по адресу: 625000, Российская Федерация, г. Тюмень, ул. Ленина, д.67 Отдел взаимодействия с клиентами.

Продавец вправе задержать оплату до получения филиалом ООО «РН-Учёт» в г. Тюмень, подписанного акта сверки от Покупателя при условии, что акт сверки был своевременно представлен в адрес Покупателя со стороны филиала ООО «РН-Учёт» в г. Тюмень.

4. ОБЯЗАТЕЛЬСТВА СТОРОН.

4.1. Покупатель обязуется:

4.1.1. Произвести оплату Товара в срок, установленный в п. 2.2. настоящего Договора.

4.1.2. Принять Товар в сроки, указанные в п. 3.1. настоящего Договора.

4.1.3. Если иное не предусмотрено Приложением № 1 к настоящему Договору проводить резку, сбор, подготовку к погрузке, взвешивание, погрузку, вывоз/транспортировку Товара собственными силами и за счет своих средств. Все перечисленные и иные расходы, связанные с передачей и доставкой Товара, несет Покупатель, если иное не предусмотрено Приложением № 1 к настоящему Договору. Покупатель обязуется допускать к указанным выше работам работников, обученных и аттестованных в области промышленной безопасности в соответствии с требованиями действующего законодательства Российской Федерации.

4.1.4. В случае необходимости иметь и предъявлять Продавцу по его требованию в течение 3 (трех) рабочих дней все сертификаты, лицензии, разрешения и прочие документы, удостоверяющие право Покупателя осуществлять деятельность, связанную с заготовкой, переработкой и реализацией лома цветных и черных металлов, в соответствии с законодательством РФ и Договором.

Изн. № подл	Подп. и дата	Взам. инв. №							Лист
									103
						1750616/1218Д020-П-000.000.000-ОВОС-02-ТЧ			
Изм.	Кол.уч.	Лист	№док.	Подпись	Дата				



4.1.5. Покупатель вправе привлекать для выполнения работ по п. 4.1.3 настоящего Договора третьих лиц только при условии получения предварительного письменного согласия Продавца на привлечение конкретного третьего лица для выполнения работ.

При этом Покупатель обязуется до заключения договора с третьим лицом представить Продавцу копии всех лицензий третьего лица, необходимых для выполнения работ. Покупатель во всех случаях несет перед Продавцом полную ответственность за неисполнение или ненадлежащее исполнение обязательств третьим лицом как за свои собственные действия. Покупатель обязан включить в заключаемые с третьими лицами договоры условия, предусмотренные статьями 5, 6 и 7 настоящего Договора, и осуществлять контроль их исполнения.

По требованию Продавца Покупатель обязан предоставить копии договоров, заключенных им с такими третьими лицами и, в случае наличия у Продавца замечаний по тексту, обеспечить внесение в договор с третьим лицом соответствующих изменений.

4.1.6. При исполнении своих обязательств по настоящему Договору Покупатель обязуется неукоснительно соблюдать все требования миграционного законодательства, а также обеспечить их соблюдение лицами, привлекаемыми Покупателем для выполнения работ по п. 4.1.3 настоящего Договора (в том числе, в случаях, предусмотренных законодательством РФ, получать разрешения на привлечение и использование иностранных работников, рабочие визы, разрешения на работу и т.д.). В случае нарушения установленных настоящим пунктом обязательств Покупатель обязуется возместить Продавцу все расходы и убытки, понесенные Продавцом в связи с этим, в том числе связанные с привлечением Продавца к административной ответственности.

Продавец вправе запретить доступ на территорию объектов, принадлежащих Продавцу либо находящихся под контролем Продавца, иностранным гражданам и лицам без гражданства, привлекаемым Покупателем для выполнения работ по настоящему Договору, если Продавцом будет выявлено, что использование Покупателем труда указанных лиц нарушает миграционное законодательство. При этом указанный запрет не освобождает Покупателя от исполнения своих обязательств по настоящему Договору и не продлевает сроки исполнения обязательств Покупателя. В этом случае Покупатель обязан незамедлительно своими силами и за свой счет устранить обстоятельства, препятствующие выполнению работ по настоящему Договору.

4.2. Продавец обязуется:

4.2.1. После получения подтверждения оплаты Товара предоставить Товар для выборки Покупателем.

Обязанность Продавца передать Товар Покупателю считается исполненной с момента предоставления Товара в распоряжение Покупателя и подписания Продавцом накладных в порядке, установленном в п. 3.2 настоящего Договора.

Товар считается предоставленным в распоряжение Покупателя, когда к сроку, предусмотренному настоящим Договором, Товар готов к передаче в надлежащем месте.

5. АНТИАЛКОГОЛЬНЫЕ ТРЕБОВАНИЯ.

5.1. Покупатель обязан:

5.1.1. Перед допуском работников к работам провести освидетельствование (медицинский осмотр) работников на предмет отсутствия алкогольного, наркотического или токсического опьянения.

5.1.2. Не допускать к работе (отстранить от работы) работников Покупателя (а в случае привлечения третьих лиц и их работников), появившихся на рабочем месте (Объекте) в состоянии алкогольного, наркотического или токсического опьянения.

5.1.3. Не допускать пронос и нахождение на территории Объектов веществ, вызывающих алкогольное, наркотическое или токсическое опьянение, за исключением веществ.

Изн. № подл	Взаим. инв. №				
	Подп. и дата				
Изм.	Кол.уч.	Лист	№ док.	Подпись	Дата
1750616/1218Д020-П-000.000.000-ОВОС-02-ТЧ					Лист
					104



необходимых для осуществления производственной деятельности на территории Объектов (далее – «Разрешенные вещества»).

В целях обеспечения контроля за указанными ограничениями Продавец имеет право производить проверки и досмотр всех транспортных средств, вещей и материалов, доставляемых на Объект. Если в результате подобного досмотра будут обнаружены указанные запрещенные вещества, то транспортное средство не допускается на Объект, работник(и) Покупателя не допускается на рабочее место.

5.2. В случае обнаружения на Объектах работников Покупателя в состоянии алкогольного, наркотического или токсического опьянения, проноса или нахождения на территории Объекта веществ, вызывающих алкогольное, наркотическое или токсическое опьянение, за исключением Разрешенных веществ, Покупатель уплачивает Продавцу штраф в размере 100 000 руб. за каждый такой факт.

Фиксация факта появления работника на Объектах в состоянии алкогольного, наркотического или токсического опьянения, проноса или нахождения на территории Объекта веществ, вызывающих алкогольное, наркотическое или токсическое опьянение, за исключением Разрешенных веществ, для целей настоящего Договора и отношений между Продавцом и Покупателем может осуществляться любым из нижеперечисленных способов:

- медицинским осмотром или освидетельствованием;
- актами, составленными работниками Продавца и/или Покупателя; письменными объяснениями работников Продавца и/или Покупателя,
- другими способами.

5.3. Продавец имеет право в любое время проверять исполнение Покупателем обязанностей, предусмотренных п. 5.1 настоящего Договора. В случае возникновения у Продавца подозрения о наличии на Объектах работников Покупателя в состоянии опьянения, Покупатель обязан по требованию Продавца незамедлительно отстранить от работы этих работников.

6. ТРЕБОВАНИЯ В ОБЛАСТИ ОХРАНЫ ТРУДА, ПРОМЫШЛЕННОЙ БЕЗОПАСНОСТИ, ОХРАНЫ ОКРУЖАЮЩЕЙ СРЕДЫ.

6.1. Покупатель обязуется соблюдать «Требования в области промышленной и пожарной безопасности, охраны труда и окружающей среды к организациям, привлекаемым к работам и оказанию услуг на объектах Компании», изложенные в Приложении №2 к настоящему договору. Соблюдение данных требований стороны признают существенным условием договора, и в случае их неоднократного нарушения Покупателем, Продавец имеет право отказаться от исполнения договора

6.2. При подписании Договора Продавец обязуется передать, а Покупатель обязуется получить от Продавца 2 прошитых и пронумерованных экземпляра всех документов, указанных в пункте 3.2.1.1 Приложения 2 к договору, подписаться на этих экземплярах (в месте прошивки документов) и вернуть один экземпляр Продавцу, а также подписать Акт приемки-передачи документов (Приложения №4), требования которых подлежат выполнению Покупателем.

В месте прошивки документов должна быть сделана следующая надпись: «Прошито, пронумеровано и скреплено печатью _____ листов. Настоящим (указать должность и ФИО уполномоченного лица Покупателя), действующий на основании (указать основание полномочий), свидетельствует, что (указать наименование Покупателя) обязалось исполнять требования данных документов при исполнении своих обязательства по настоящему Договору купли-продажи № _____ от _____ г.

Подпись _____ М.П. _____»

Продавец оставляет за собой право передать Покупателю вышеуказанные документы на CD-R диске с подписью уполномоченного представителя Покупателя, а Покупатель

Инд. № подл.	Подп. и дата	Взам. инв. №							Лист
			1750616/1218Д020-П-000.000.000-ОВОС-02-ТЧ						105
Изм.	Кол.уч.	Лист	№док.	Подпись	Дата				



6/63, 7460419/0939D, ООО "Региональные грузоперевозки"

6

обязуется подписать Акт приемки-передачи документов (Приложения №4), требования которых подлежат выполнению Покупателем.

В Акте приемки-передачи документов (Приложения №4) должен быть приведен полный перечень переданных документов с указанием их реквизитов (дата принятия редакции), а также заводской идентификационный номер CD-R диска, отпечатанный на поверхности CD-R диска.

6.3. Условия, сформулированные в указанных документах, являются существенными условиями Договора и в случае отказа Покупателя подписать указанные документы и/или Акт приемки-передачи (Приложения № 4) Договор считается не заключенным.

7. АНТИКОРРУПЦИОННАЯ ОГОВОРКА.

7.1. При исполнении своих обязательств по настоящему Договору, Стороны, их аффилированные лица, работники или посредники не выплачивают, не предлагают выплатить и не разрешают выплату каких-либо денежных средств или ценностей, прямо или косвенно, любым лицам, для оказания влияния на действия или решения этих лиц с целью получить какие-либо неправомерные преимущества или на иные неправомерные цели.

Покупатель подтверждает, что ознакомился с содержанием и обязуется придерживаться принципов Политики Компании «В области противодействия вовлечению в коррупционную деятельность», размещенной в открытом доступе на официальном сайте Продавца в сети Интернет.

7.2 При исполнении своих обязательств по настоящему Договору, Стороны, их аффилированные лица, работники или посредники не осуществляют действия, квалифицируемые применимым для целей настоящего Договора законодательством, как дача / получение взятки, коммерческий подкуп, а также действия, нарушающие требования применимого законодательства и международных актов о противодействии легализации (отмыванию) доходов, полученных преступным путем.

7.3. Каждая из Сторон настоящего Договора отказывается от стимулирования каким-либо образом работников другой Стороны, в том числе путем предоставления денежных сумм, подарков, безвозмездного выполнения в их адрес работ (услуг) и другими, не упомянутыми в настоящем пункте способами, ставящего работника в определенную зависимость и направленного на обеспечение выполнения этим работником каких-либо действий в пользу стимулирующей его Стороны.

Под действиями работника, осуществляемыми в пользу стимулирующей его Стороны, понимаются:

- предоставление неоправданных преимуществ по сравнению с другими контрагентами;
- предоставление каких-либо гарантий;
- ускорение существующих процедур;
- иные действия, выполняемые работником в рамках своих должностных обязанностей, но идущие вразрез с принципами прозрачности и открытости взаимоотношений между Сторонами.

7.4. В случае возникновения у Стороны подозрений, что произошло или может произойти нарушение каких-либо антикоррупционных условий, соответствующая Сторона обязуется уведомить другую Сторону в письменной форме. После письменного уведомления, соответствующая Сторона имеет право приостановить исполнение обязательств по настоящему Договору до получения подтверждения, что нарушения не произошло или не произойдет. Это подтверждение должно быть направлено в течение 5 (пяти) рабочих дней с даты направления письменного уведомления.

7.5. В письменном уведомлении Сторона обязана сослаться на факты или предоставить материалы, достоверно подтверждающие или дающие основание предполагать, что произошло или может произойти нарушение каких-либо положений настоящих условий

Инв. № подл	Подп. и дата	Взам. инв. №

						1750616/1218D020-П-000.000.000-ОВОС-02-ТЧ	Лист
Изм.	Кол.уч.	Лист	№док.	Подпись	Дата		106



контрагентом, его аффилированными лицами, работниками или посредниками выражающиеся в действиях, квалифицируемых применимым законодательством, как дача или получение взятки, коммерческий подкуп, а также действиях, нарушающих требования применимого законодательства и международных актов о противодействии легализации доходов, полученных преступным путем.

7.6. Стороны настоящего Договора признают проведение процедур по предотвращению коррупции и контролируют их соблюдение. При этом Стороны прилагают разумные усилия, чтобы минимизировать риск деловых отношений с контрагентами, которые могут быть вовлечены в коррупционную деятельность, а также оказывают взаимное содействие друг другу в целях предотвращения коррупции. При этом Стороны обеспечивают реализацию процедур по проведению проверок в целях предотвращения рисков вовлечения Сторон в коррупционную деятельность.

7.7. В целях проведения антикоррупционных проверок Покупатель обязуется в течение 5 (пяти) рабочих дней с момента заключения настоящего Договора, а также в любое время в течение действия настоящего Договора по письменному запросу Продавца предоставить Продавцу информацию о цепочке собственников Покупателя, включая бенефициаров (в том числе, конечных) по форме согласно Приложению № 3 к настоящему Договору с приложением подтверждающих документов (далее – Информация).

В случае изменений в цепочке собственников Покупателя включая бенефициаров (в том числе, конечных) и (или) в исполнительных органах Покупатель обязуется в течение 5 (пяти) рабочих дней с даты внесения таких изменений предоставить соответствующую информацию Продавцу.

Информация предоставляется на бумажном носителе, заверенная подписью Генерального директора (или иного должностного лица, являющегося единоличным исполнительным органом контрагента) или уполномоченным на основании доверенности лицом и направляется в адрес Продавца путем почтового отправления с описью вложения. Датой предоставления Информации является дата получения Продавцом почтового отправления. Дополнительно Информация предоставляется на электронном носителе.

Указанное в настоящем пункте условие является существенным условием настоящего Договора в соответствии с ч. 1 ст. 432 ГК РФ.

7.8. Стороны признают, что их возможные неправомерные действия и нарушение антикоррупционных условий настоящего Договора могут повлечь за собой неблагоприятные последствия – от понижения рейтинга надежности контрагента до существенных ограничений по взаимодействию с контрагентом, вплоть до расторжения настоящего Договора.

7.9. Стороны гарантируют осуществление надлежащего разбирательства по представленным в рамках исполнения настоящего Договора фактам с соблюдением принципов конфиденциальности и применение эффективных мер по устранению практических затруднений и предотвращению возможных конфликтных ситуаций.

7.10. Стороны гарантируют полную конфиденциальность по вопросам исполнения антикоррупционных условий настоящего Договора, а также отсутствие негативных последствий как для обращающейся Стороны в целом, так и для конкретных работников обращающейся Стороны, сообщивших о факте нарушений.

7.11. Одновременно с предоставлением Информации о цепочке собственников контрагента, включая бенефициаров (в том числе конечных), Покупатель обязан предоставить Продавцу подтверждение наличия согласия на обработку персональных данных и направления уведомлений об осуществлении обработки персональных данных, получаемых в составе информации о цепочке собственников контрагента, включая бенефициаров (в том числе конечных), по форме согласно Приложению № 6 к настоящему Договору.

7.12. Покупатель подтверждает, что согласие субъектов персональных данных на обработку их персональных данных оформлено в соответствии с Федеральным законом РФ «О персональных данных» от 27.07.2006 № 152-ФЗ.

Инв. № подл	Подп. и дата	Взам. инв. №					1750616/1218Д020-П-000.000.000-ОВОС-02-ТЧ	Лист
								107
Изм.	Кол.уч.	Лист	№док.	Подпись	Дата			



8/53, 74804190939D, ООО "Региональные грузоперевозки"

8

7.13. В случае если Продавец будет привлечен к ответственности в виде штрафов, наложенных государственными органами за нарушение Федерального закона РФ «О персональных данных» от 27.07.2006 № 152-ФЗ в связи с отсутствием согласия субъекта на обработку его персональных данных, предусмотренного пунктом 7.11. настоящего Договора, либо Продавец понесет расходы в виде сумм возмещения морального и/или имущественного вреда, подлежащих возмещению субъекту персональных данных за нарушение Федерального закона РФ «О персональных данных» от 27.07.2006 № 152-ФЗ в связи с отсутствием согласия такого субъекта на обработку его персональных данных, предусмотренного пунктом 7.11. настоящего Договора, Покупатель обязан возместить Продавцу суммы таких штрафов и/или расходов на основании вступивших в законную силу решения (постановления) уполномоченного государственного органа и/или решения суда о возмещении морального и/или имущественного вреда, причиненного субъекту персональных данных.

8. ВОЗМОЖНОСТЬ УСТУПКИ ПРАВ ПО ДОГОВОРУ.

8.1. Уступка Покупателем права требования, уступка денежного требования по договору факторинга, передача в залог права требования из настоящего Договора осуществляется только с письменного согласия Продавца, оформляемого путем подписания трехстороннего уведомления между Покупателем, Продавцом и третьей стороной.

8.2. В случае невыполнения Покупателем обязанности по получению письменного согласия Продавца на уступку права требования, уступку денежного требования по договору факторинга, передачу в залог права требования из настоящего Договора, Покупатель выплачивает Продавцу штраф в размере 5% от суммы уступки, залога, но не менее 200 тыс. рублей за каждый такой факт несогласованной уступки, залога.

8.3. Условие в п. 8.1 настоящего Договора о необходимости получения письменного согласия Продавца на уступку права требования, уступку денежного требования по договору факторинга, передачу в залог права требования является существенным условием настоящего Договора. В случае невыполнения Покупателем обязательства по получению письменного согласия на уступку права требования, уступку денежного требования по договору факторинга, передачу в залог права требования, Продавец имеет право в одностороннем внесудебном порядке отказаться от исполнения Договора без возмещения убытков Покупателю, причиненных прекращением Договора.

9. ОТВЕТСТВЕННОСТЬ СТОРОН.

9.1. В случае неисполнения или ненадлежащего исполнения обязательств по настоящему Договору, Стороны несут ответственность в порядке, предусмотренном действующим законодательством РФ.

9.2. В случае несвоевременной оплаты Товара, Покупатель уплачивает Продавцу пеню в размере 0,5 % от стоимости неоплаченного в срок Товара, но не более 10 % от стоимости неоплаченного в срок Товара согласно п. 2.2 настоящего Договора, за каждый день просрочки.

9.3. В случае несоблюдения сроков вывоза Товара Покупатель уплачивает Продавцу пеню в размере 0,5 % от стоимости несвоевременно вывезенного Товара, за каждый день просрочки, но не более 10 % от стоимости несвоевременно вывезенного Товара.

9.4. В случае если на месте проведения работ по п. 4.1.3 настоящего Договора произошло замыкание линий электропередач в результате выполнения указанных работ Покупателем, Покупатель обязан оплатить Продавцу штраф в размере 1 000 000 рублей за каждый такой инцидент не позднее 5 (пяти) рабочих дней со дня такого инцидента.

9.5. В случае повреждения Покупателем линии электропередачи и/или иных объектов электроэнергетики, Покупатель восстанавливает поврежденные объекты за свой счет и

Инв. № подл.	Взаим. инв. №																
	Подп. и дата																
<table border="1"> <tr> <td></td> <td></td> <td></td> <td></td> <td></td> <td></td> </tr> <tr> <td>Изм.</td> <td>Кол.уч.</td> <td>Лист</td> <td>Недок.</td> <td>Подпись</td> <td>Дата</td> </tr> </table>												Изм.	Кол.уч.	Лист	Недок.	Подпись	Дата
Изм.	Кол.уч.	Лист	Недок.	Подпись	Дата												
1750616/1218Д020-П-000.000.000-ОВОС-02-ТЧ					Лист												
					108												



уплачивает Продавцу штраф в размере 1 000 000 рублей за каждый факт повреждения не позднее 5 (пяти) рабочих дней со дня такого повреждения.

9.6. В случае допущения самовольного подключения электроустановок потребителей к сетям Продавца, Покупатель обязан оплатить штраф в размере 300 000 рублей за каждый такой инцидент не позднее 5 (пяти) рабочих дней со дня такого инцидента.

9.7. В случае привлечения Покупателем к исполнению Договора третьих лиц без письменного согласования с Продавцом, Продавец вправе предъявить Покупателю штраф в размере 100 000 рублей за каждый выявленный случай.

9.8. Сторона Договора, права которой нарушены в результате неисполнения или ненадлежащего исполнения обязательств по Договору другой Стороной, вправе требовать полного возмещения причиненных ей этой Стороной убытков, под которыми понимаются расходы, которые Сторона, чье право нарушено, произвела или должна будет произвести для восстановления своих нарушенных прав и интересов; утрата, порча или повреждение имущества (реальный ущерб), а также неполученные доходы, которые эта Сторона получила бы при обычных условиях гражданского оборота, если бы ее права и интересы не были нарушены (упущенная выгода), за исключением случаев, предусмотренных настоящим Договором.

9.9. Уплата неустойки, штрафа не освобождает Стороны от исполнения обязательств или устранения нарушений.

9.10. В случае отказа Покупателя от предоставления Информации, согласно п.7.5. настоящего Договора, фактического непредоставления такой Информации, предоставления Информации с нарушением сроков, установленных в настоящем Договоре, или предоставления недостоверной Информации Продавец вправе в одностороннем порядке отказаться от исполнения Договора путем направления письменного уведомления о прекращении Договора в течение 5 (пяти) рабочих дней с момента направления уведомления.

9.11. В случае предоставления Информации не в полном объеме (т.е. непредоставление какой-либо информации указанной в форме (Приложение №3 к настоящему Договору), Продавец направляет повторный запрос о предоставлении Информации по форме, указанной в п. 7.5. настоящего Договора, дополненной отсутствующей информацией с указанием сроков ее предоставления. В случае непредоставления такой информации, нарушения сроков ее предоставления, а также предоставления недостоверной информации Продавец вправе в одностороннем порядке отказаться от исполнения Договора путем направления письменного уведомления о прекращении Договора в течение 5 (пяти) рабочих дней с момента направления уведомления.

9.12. Несоблюдение Покупателем требований документов указанных в Акте приемки-передачи документов (Приложения №2) является нарушением существенных условий настоящего Договора и дает Продавцу право требовать уплаты штрафа, согласно установленных размеров штрафов в области нарушения ОТ, ПБ и ООС (Приложение №5), а также расторгнуть настоящий Договор в одностороннем порядке без обязательства Продавца по возмещению убытков Покупателя, связанных с таким расторжением.

10. РАЗРЕШЕНИЕ СПОРОВ.

10.1. При возникновении споров, требований и (или) претензий по вопросам, предусмотренным настоящим Договором или в связи с ним, Стороны обязуются предпринять все возможные и разумные меры для урегулирования их путем переговоров, соблюдение претензионного (досудебного) порядка рассмотрения спора является обязательным для Сторон.

В случае если спор, требование и (или) претензия не будут разрешены путем переговоров в течение 30 (тридцати) календарных дней со дня направления первого письменного

Инв. № подл	Подп. и дата	Взам. инв. №

Изм.	Кол.уч.	Лист	№док.	Подпись	Дата

1750616/1218Д020-П-000.000.000-ОВОС-02-ТЧ

Лист
109



10/53, 7460419/0039Д, ООО "Региональные грузоперевозки"

10

уведомления о существовании спора, требования или претензии, любая из Сторон Договора вправе обратиться в арбитражный суд.

10.2. Все неразрешенные споры, требования и (или) претензии, возникающие из настоящего Договора или в связи с ним, включая разногласия в отношении его существования, действительности, исполнения или прекращения, подлежат рассмотрению в Арбитражном суде по месту нахождения Продавца.

11. ОБСТОЯТЕЛЬСТВА НЕПРЕОДОЛИМОЙ СИЛЫ.

11.1 Стороны не несут ответственности за неисполнение любого из своих обязательств, за исключением обязательств по оплате, если докажут, что такое неисполнение было вызвано Форс-мажорными обстоятельствами, т.е. событиями или обстоятельствами, действительно находящимися вне контроля такой Стороны, наступившими после заключения настоящего договора, носящими непредвиденный и непредотвратимый характер. К форс-мажорным обстоятельствам относятся, в частности, природные катаклизмы, забастовки, пожары, наводнения, взрывы, обледенения, войны (как объявленные, так и необъявленные), мятежи, гибель товара, задержки перевозчиков, вызванные авариями или неблагоприятными погодными условиями, опасности и случайности на море, эмбарго, катастрофы, ограничения, налагаемые государственными органами (включая распределения, приоритеты, официальные требования, квоты и ценовой контроль), если эти обстоятельства непосредственно повлияли на исполнение настоящего Договора.

11.2. Время, которое требуется Сторонам для исполнения своих обязательств по настоящему Договору, будет продлено на любой срок, в течение которого было отложено исполнение по причине перечисленных обстоятельств.

11.3. В случае если продолжительность обстоятельств форс-мажора превышает 30 дней настоящий Договор может быть расторгнут по письменному заявлению любой из сторон.

Несмотря на наступление форс-мажора, перед прекращением настоящего договора вследствие форс-мажорных обстоятельств Стороны осуществляют окончательные взаиморасчеты.

11.4. Сторона, для которой стало невозможным исполнение обязательств по настоящему Договору по причине наступления форс-мажорных обстоятельств, должна незамедлительно информировать другую Сторону в письменном виде о возникновении вышеуказанных обстоятельств, а также в течение 30 дней предоставить другой Стороне подтверждение форс-мажорных обстоятельств. Таким подтверждением будет являться справка, сертификат или иной соответствующий документ, выданный уполномоченным государственным органом, расположенным по месту возникновения форс-мажорных обстоятельств.

12. СРОК ДЕЙСТВИЯ ДОГОВОРА

Договор вступает в силу с даты его подписания и действует до полного исполнения Сторонами своих обязательств.

13. ПОРЯДОК РАСТОРЖЕНИЯ ДОГОВОРА.

13.1. Настоящий Договор может быть расторгнут по соглашению Сторон, либо в одностороннем порядке в случаях, предусмотренных настоящим Договором и действующим законодательством РФ.

13.2. В случае неисполнения в срок обязательства по предварительной оплате, не выборке Товара в установленные настоящим Договором сроки или непредоставления по требованию Продавца разрешительных документов на осуществление деятельности, связанной с заготовкой, переработкой и реализацией лома цветных и черных металлов, Продавец оставляет за собой право отказаться от исполнения настоящего Договора путем направления

Изм.	Кол.уч.	Лист	Недок.	Подпись	Дата	Взаим. инв. №
						Подп. и дата

						1750616/1218Д020-П-000.000.000-ОВОС-02-ТЧ	Лист
							110



1153, 7480419/0939d, ООО "Региональные грузоперевозки"

уведомления Покупателю и потребовать возмещения убытков. С момента получения уведомления Покупателем Договор считается расторгнутым.

Продавец вправе расторгнуть настоящий договор в целом или в любой его части посредством направления Уведомления о расторжении, как это предусмотрено в настоящем договоре, в том числе по любой из нижеследующих условий:

13.1.1. в случае существенного и/или неоднократного неисполнения/ненадлежащего исполнения настоящего договора, с учетом положений статьи 8 Ответственность сторон.

13.1.2. в случае возбуждения процедуры банкротства в отношении Покупателя или заключения Покупателем мирового соглашения с кредиторами или принятия решения уполномоченным государственным органом о ликвидации Покупателя или принятия решения о добровольной ликвидации Покупателя, или в случае аналогичных действий или обстоятельства, предусмотренных применимым правом.

13.2. Настоящий договор считается расторгнутым с даты, указанной в Уведомлении как дата расторжения договора. Продавец обязан уведомить Покупателя о расторжении договора не позднее, чем 30 (тридцать) дней до даты расторжения.

С даты расторжения настоящего договора Покупатель незамедлительно удаляет свое оборудование с территории Продавца, как указано в таком Уведомлении о таком расторжении, но не ранее момента, когда производственный объект Продавца может быть оставлен в безопасном состоянии, позволяющем продолжить безаварийную работу.

13.3. В случае расторжения настоящего договора Продавец передаст Покупателю Товар, фактически оплаченный Покупателем до даты расторжения настоящего договора, с учётом любых взаиморасчётов, предусмотренных положениями настоящего договора.

13.4. Настоящий Договор может быть расторгнут по соглашению Сторон, либо в одностороннем порядке в случаях, предусмотренных настоящим Договором и действующим законодательством РФ.

13.5. В случае неисполнения в срок обязательства по предварительной оплате, вывозу Товара в установленные настоящим Договором, Продавец оставляет за собой право отказаться от исполнения настоящего Договора путем направления уведомления Покупателю и потребовать возмещения убытков. С момента получения уведомления Покупателем Договор считается расторгнутым.

14. КОНФИДЕНЦИАЛЬНОСТЬ

14.1. Для целей настоящего Договора термин «Конфиденциальная информация» означает любую информацию по настоящему Договору, имеющую действительную или потенциальную ценность в силу неизвестности ее третьим лицам, не предназначенную для широкого распространения и/или использования неограниченным кругом лиц, удовлетворяющую требованиям законодательства Российской Федерации.

14.2. Стороны обязуются сохранять Конфиденциальную информацию и принимать все необходимые меры для ее защиты, в том числе в случае реорганизации или ликвидации Сторон. Стороны настоящим соглашаются, что не разгласят и не допустят Разглашения Конфиденциальной информации никаким третьим лицам без предварительного письменного согласия другой Стороны, кроме случаев непреднамеренного и/или вынужденного раскрытия Конфиденциальной информации по причине обстоятельства непреодолимой силы или в силу требований действующего законодательства Российской Федерации, вступивших в силу решений суда соответствующей юрисдикции либо законных требований компетентных органов государственной власти и управления, при условии, что в случае любого такого раскрытия (а) Сторона предварительно уведомит другую Сторону о наступлении соответствующего события, с которым связана необходимость раскрытия Конфиденциальной информации, а также об условиях и сроках такого раскрытия; и (б) Сторона раскроет только ту часть Конфиденциальной информации, раскрытие которой необходимо в силу применения положений действующего законодательства Российской Федерации.

Изм.	Кол.уч.	Лист	Недок.	Подпись	Дата	Взаим. инв. №
						Подп. и дата

							Лист
							111
1750616/1218D020-P-000.000.000-OVOS-02-TCH							



Федерации, вступающих в законную силу решений судов соответствующей юрисдикции либо законных требований компетентных органов государственной власти и управления.

14.3. Соответствующая Сторона настоящего договора несет ответственность за действия (бездействие) своих работников и иных лиц, получивших доступ к Конфиденциальной информации.

14.4. Для целей настоящего Договора «Разглашение Конфиденциальной информации» означает несанкционированные соответствующей Стороной действия другой Стороны, в результате которых какие-либо третьи лица получают доступ и возможность ознакомления с Конфиденциальной информацией. Разглашением Конфиденциальной информации признается также бездействие соответствующей Стороны, выразившееся в необеспечении надлежащего уровня защиты Конфиденциальной информации и повлекшее получение доступа к такой информации со стороны каких-либо третьих лиц.

14.5. Соответствующая Сторона несет ответственность за убытки, которые могут быть причинены другой Стороне в результате разглашения Конфиденциальной информации или несанкционированного использования Конфиденциальной информации в нарушение условий настоящей статьи, за исключением случаев раскрытия Конфиденциальной информации, предусмотренных в настоящей статье.

14.6. Передача Конфиденциальной информации оформляется Актом, который подписывается уполномоченными лицами Сторон.

14.7. Передача Конфиденциальной информации по открытым каналам телефонной и факсимильной связи, а также с использованием сети Интернет без принятия соответствующих мер защиты, удовлетворяющих обе Стороны, запрещена.

15. ИНЫЕ УСЛОВИЯ ДОГОВОРА.

15.1. Каждая Сторона обязана письменно уведомить об изменении своих реквизитов (в том числе изменение адреса, банковских реквизитов и т.д.) в течение 5 (пяти) рабочих дней с момента такого изменения (но в любом случае не позднее, чем за 5 (пять) рабочих дней до даты оплаты). Уведомление об изменении банковских реквизитов может быть сделано также путем предоставления счета на оплату, содержащего новые платежные реквизиты.

15.2. В случае если в результате нарушения сроков предоставления уведомления или неправильного указания Стороной-получателем реквизитов для оплаты платежа были произведены по неправильным реквизитам, Сторона-плательщик считается надлежаще исполнившей обязанности по оплате. При этом если перечисленные денежные средства возвращаются на расчетный счет Стороны-плательщика, Сторона-плательщик обязана перечислить полученные денежные средства Стороне-получателю, удержав при этом в одностороннем порядке сумму убытков, понесенных в результате перечисления денежных средств по неправильным реквизитам.

15.3. Настоящий Договор составлен в письменной форме, в двух подлинных экземплярах, имеющих равную юридическую силу, по одному экземпляру для каждой из Сторон.

15.4. Настоящий Договор является действительным при наличии подписей уполномоченных представителей и печатей Сторон.

15.5. Стороны договорились, что при оформлении дополнительных соглашений, изменений и приложений к Договору не допускается использование факсимильного воспроизведения подписи с помощью средств механического или иного копирования, электронно-цифровой подписи либо иного аналога собственноручной подписи.

15.6. К настоящему Договору прилагаются и являются его неотъемлемой частью:

Приложение № 1 – Спецификация к Договору;

Приложение № 2 – «Требования в области промышленной и пожарной безопасности, охраны труда и окружающей среды к организациям, привлекаемым к работам и оказанию услуг на объектах Компании»;

Изн. № подл	Взаим. инв. №
	Подп. и дата

Изм.	Кол.уч.	Лист	Недок.	Подпись	Дата

1750616/1218Д020-П-000.000.000-ОВОС-02-ТЧ					Лист
					112



1353, 74604190939D, ООО "Региональные грузоперевозки"

13

- Приложение № 3 – «Информация о цепочке собственников контрагента, включая бенефициаров (в том числе конечных);
- Приложение № 4 – «Акт приема-передачи документов Компании»;
- Приложение № 5 - Штрафы в области нарушения ОТ, ПБ и ООС;
- Приложение № 6 - Форма подтверждения наличия согласия на обработку персональных данных и направления уведомлений об осуществлении обработки персональных данных.
- Приложение № 7 - Форма М-15 «Накладная на отпуск материалов на сторону»;
- Приложение № 8 - Штрафы за нарушения;
- Приложение № 9 - Матрица распределения обязанностей.

16. ЮРИДИЧЕСКИЕ, ПОЧТОВЫЕ АДРЕСА, БАНКОВСКИЕ РЕКВИЗИТЫ И ПОДПИСИ СТОРОН

Продавец:
 ООО «РН-Уватнефтегаз»
Юридический адрес:
 626170, Область Тюменская, район Уватский, село Уват, улица Иртышская, дом 19
Почтовый адрес:
 625000, Область Тюменская, город Тюмень, улица Ленина, дом 67
 ИНН 7225003194
 КПП 997250001
 ОГРН 1027201295395
 ОКПО 55452077

Покупатель:
 ООО «Региональные грузоперевозки»
Юридический адрес:
 628600, Россия, Тюменская область, Ханты - Мансийский автономный округ - Югра, г. Нижневартовск, северный промышленный узел, ул. ППС, дом 8
Почтовый адрес:
 628606, Тюменская область, Ханты - Мансийский автономный округ - Югра, г.Нижневартовск-6, а/я 248
 e-mail: vtormet@gmail.com
 Телефон 8 (3466) 64-11-83;
 Факс: 8 (3466) 64-14-14
 ИНН: 8603103515
 КПП 860301001
Банковские реквизиты:
 р/с 40702810400000005947
 в АО БАНК "ЕРМАК"
 адрес банка г.Нижневартовск
 к/с 30101810000000000742
 БИК 047169742
 ОКАТО 7113500000
 ОГРН 1028600965260
 ОКПО 27390880
 ОКТМО 7187500001

Банковские реквизиты:
 р/с 40702810800000005131
 в Акционерное общество «Всероссийский банк развития регионов»
 адрес банка г. Москва
 к/с 30101810900000000880
 БИК 044525880
 ОКАТО

Продавец:
 Заместитель генерального директора по снабжению
 ООО «РН-Уватнефтегаз»

Покупатель:
 Генеральный директор
 ООО «Региональные грузоперевозки»



/С.Н. Безгузиков/
 по доверенности № 155 от 10.07.2019г.



/В.В. Фоменко/

Инв. № подл.	Взаим. инв. №
	Подп. и дата

Изм.	Кол.уч.	Лист	Недок.	Подпись	Дата	1750616/1218Д020-П-000.000.000-ОВОС-02-ТЧ	Лист
							113



ДЕПАРТАМЕНТ ЭКОНОМИЧЕСКОГО РАЗВИТИЯ
ХАНТЫ-МАНСЙСКОГО
АВТОНОМНОГО ОКРУГА - ЮГРЫ

ЛИЦЕНЗИЯ

М.№ 000765

Регистрационный номер 6 365 от 07 июня 2018 года

на осуществление заготовки, хранения, переработки и реализации лома черных металлов, цветных металлов

виды работ, выполняемых в составе лицензируемого вида деятельности: заготовка, хранение, переработка и реализации лома черных металлов, заготовка, хранение, переработка и реализации лома цветных металлов

Обществу с ограниченной ответственностью
"Региональные грузоперевозки"
(ООО "Региональные грузоперевозки")
ОГРН 1028600965260
ИНН 8603103515

смотреть обратную сторону

Индв. № подлп	Подп. и дата	Взам. индв. №

Изм.	Кол.уч.	Лист	№ док.	Подпись	Дата

1750616/1218Д020-П-000.000.000-ОВОС-02-ТЧ

Лист
114

Адрес места нахождения: Ханты-Мансийский автономный округ – Югра, г. Нижневартовск, Северный промышленный узел, ул. ИПС, д. 8.

Адреса мест осуществления работ, выполняемых в составе лицензируемого вида деятельности:

1. Ханты-Мансийский автономный округ – Югра, г. Лангепас, Северная промзона, владение 10;
2. Ханты-Мансийский автономный округ – Югра, г. Мегион, п. Высокий, станция 2 маневровый район;
3. Ханты-Мансийский автономный округ – Югра, г. Мегион, ул. Береговая, д. 11, строние 10;
4. Ханты-Мансийский автономный округ – Югра, г. Нижневартовск, Северный промышленный узел, ул. ИПС, д. 8;
5. Ханты-Мансийский автономный округ – Югра, г. Покачи, ул. Строительная, д. 7/1.

Настоящая лицензия предоставлена на срок: бессрочно.

Настоящая лицензия предоставлена на основании приказа Департамента экономического развития Ханты-Мансийского автономного округа – Югры о переоформлении лицензии от 07 июня 2018 года № 359-ол.

Исполняющий обязанности
директора Департамента



В.У.Утбанов

Инв. № подл.	Подп. и дата	Взам. инв. №					1750616/1218Д020-П-000.000.000-ОВОС-02-ТЧ	Лист
			Изм.	Кол.уч.	Лист	Недок.		Подпись



Федеральная служба по надзору в сфере природопользования

ЛИЦЕНЗИЯ

(86)-6557-СТОБ от 24 октября 2018 г.

(переоформление лицензии серии (86)-6010-СТОБ от 09.07.2018 на осуществление деятельности по сбору, транспортированию, обработке, утилизации, обезвреживанию, размещению отходов I-IV класса опасности)

На осуществление деятельности по сбору, транспортированию, обработке, утилизации, обезвреживанию, размещению отходов I-IV класса опасности

(указывается лицензируемый вид деятельности)

Виды работ (услуг), выполняемых (оказываемых) в составе лицензируемого вида деятельности, в соответствии с частью 2 статьи 12 Федерального закона от 04 мая 2011 № 99-ФЗ «О лицензировании отдельных видов деятельности»:

Транспортирование отходов I класса опасности, Сбор отходов II класса опасности, Транспортирование отходов II класса опасности, Обработка отходов II класса опасности, Сбор отходов III класса опасности, Транспортирование отходов III класса опасности, Обработка отходов III класса опасности, Обезвреживание отходов III класса опасности, Сбор отходов IV класса опасности, Транспортирование отходов IV класса опасности, Обработка отходов IV класса опасности, Обезвреживание отходов IV класса опасности
(перечень работ (услуг) в составе лицензируемого вида деятельности)

Настоящая лицензия переоформлена юридическому лицу

Общество с ограниченной ответственностью
«Региональные грузоперевозки»

(указывается полное и (в случае, если имеется) сокращенное наименование (в том числе фирменное наименование),

ООО «Региональные грузоперевозки»

организационно-правовая форма юридического лица, фамилия, имя и (в случае, если имеется) отчество индивидуального

Общество с ограниченной ответственностью
«Региональные грузоперевозки»

предпринимателя, наименование и реквизиты документа, удостоверяющего его личность

Основной государственный регистрационный номер юридического лица (индивидуального предпринимателя) (ОГРН)

1028600965260

Идентификационный номер налогоплательщика

8603103515
0002544

Инд. № подл.	Подп. и дата	Взам. инв. №

Изм.	Кол.уч.	Лист	№док.	Подпись	Дата

1750616/1218Д020-П-000.000.000-ОВОС-02-ТЧ

Лист
116

(оборотная сторона)

Место нахождения

РФ, Тюменская область, ХМАО-Югра, г. Нижневартовск, Северный промышленный узел, ул. 1ПС, дом 8
(адрес места нахождения юридического лица (места жительства – индивидуального предпринимателя))

Место осуществления лицензируемого вида деятельности:

1. РФ, Тюменская область, ХМАО-Югра, г. Нижневартовск, Северный промышленный узел, ул. 1 ПС;
2. РФ, Тюменская область, ХМАО-Югра, г. Нижневартовск, Северный промышленный узел, ул. 1 ПС, № 8, строение 4;
3. РФ, Тюменская область, ХМАО-Югра, г. Нижневартовск, Северный промышленный узел, ул. 1 ПС, д. 8, строение 6;
4. РФ, Тюменская область, ХМАО-Югра, г. Нижневартовск, Северный промышленный узел, ул. 1 ПС, д. 8а;
5. РФ, Тюменская область, ХМАО-Югра, г. Нижневартовск, Северный промышленный узел, ул. 1 ПС, д. 8б, строение 1;
6. РФ, Тюменская область, ХМАО-Югра, г. Нижневартовск, Северный промышленный узел, ул. 2ПС, д. 8/1; 2ПС, д. 8/1, строения 1,2;
7. РФ, Тюменская область, ХМАО-Югра, г. Нижневартовск, Северный промышленный узел, ул. 1 ПС, д. 8, строения 1,2,4,5,6,8;
8. РФ, Тюменская область, ХМАО-Югра, г. Нижневартовск, Северный промышленный узел, ул. 1 ПС, д. 8
(адреса мест осуществления работ (услуг), выполняемых (оказываемых в составе) лицензируемого вида деятельности)

Настоящая лицензия переоформлена на срок: бессрочно

Настоящая лицензия предоставлена на основании решения лицензирующего органа – приказа от 24 октября 2018 г. № 1735

Настоящая лицензия имеет 1 приложение, являющееся её неотъемлемой частью на 26 листах

И.о. Руководителя Управления
Федеральной службы по надзору в
сфере природопользования
(Росприроднадзора) по Ханты-
Мансийскому автономному округу-
Югре



В.В. Скворцов

(должность уполномоченного лица)

(подпись)

(Ф.И.О. уполномоченного лица)

М.П.

ИИНВ № подлп
Подп. и дата
Взам. инв. №

Изм.	Кол.уч.	Лист	№док.	Подпись	Дата

1750616/1218Д020-П-000.000.000-ОВОС-02-ТЧ

Лист
117

**ПРИЛОЖЕНИЕ
к лицензии Федеральной службы
по надзору в сфере природопользования**

1 из 26

(86)-6557-СТОБ от 24 октября 2018 г.

Перечень отходов I-IV класса опасности и виды работ в составе деятельности по сбору, транспортированию, обработке, утилизации, обезвреживанию отходов I - IV класса опасности ООО "Региональные грузоперевозки"

Наименование вида отхода	Код отхода по ФККО	Класс опасности для ОС	Виды работ, выполняемых в составе лицензируемого вида деятельности	Адрес места осуществления лицензируемого вида деятельности
лампы ртутные, ртутно-кварцевые, люминесцентные, утратившие потребительские свойства	47110101521	I класс	Транспортирование отходов I класса опасности	8
аккумуляторы компьютерные кислотные переработанные	48221102532	II класс	Транспортирование отходов II класса опасности	8
аккумуляторы стационарные свинцово-кислотные, утратившие потребительские свойства	48221111532	II класс	Транспортирование отходов II класса опасности	8
аккумуляторные батареи источников бесперебойного питания свинцово-кислотные, утратившие потребительские свойства, с электролитом	48221211532	II класс	Транспортирование отходов II класса опасности	8
кабель медно-алюминий осветительный, утративший потребительские свойства	48230501522	II класс	Сбор отходов II класса опасности	3
			Транспортирование отходов II класса опасности	8
			Обработка отходов II класса опасности	5
аккумуляторы свинцовые отработанные непереработанные, с электролитом	92011001532	II класс	Транспортирование отходов II класса опасности	8
аккумуляторы никель-кадмиевые отработанные непереработанные, с электролитом	92013001532	II класс	Транспортирование отходов II класса опасности	8
отходы минеральных масел моторных	40611001313	III класс	Транспортирование отходов III класса опасности	8
отходы минеральных масел гидравлических, не содержащих галогены	40612001313	III класс	Транспортирование отходов III класса опасности	8
отходы минеральных масел индустриальных	40613001313	III класс	Транспортирование отходов III класса опасности	8
отходы минеральных масел трансмиссионных	40615001313	III класс	Транспортирование отходов III класса опасности	8
отходы минеральных масел компрессорных	40616001313	III класс	Транспортирование отходов III класса опасности	8
отходы синтетических и полусинтетических масел моторных	41310001313	III класс	Транспортирование отходов III класса опасности	8
отходы синтетических и полусинтетических масел индустриальных	41320001313	III класс	Транспортирование отходов III класса опасности	8
отходы синтетических масел компрессорных	41340001313	III класс	Транспортирование отходов III класса опасности	8
лом и отходы, содержащие несортированные цветные металлы, в виде изделий, кусков, с преимущественным содержанием меди и свинца	46201101203	III класс	Сбор отходов III класса опасности	3
			Транспортирование отходов III класса опасности	8
			Обработка отходов III класса опасности	5

И.о. Руководителя Управления
Росприроднадзора по
Ханты-Мансийскому
автономному округу - Югре
(должность уполномоченного лица)

В.В. Скворцов

(Ф.И.О. уполномоченного лица)

0013726

Приложение является неотъемлемой частью лицензии

ИИНВ_№_подп	Подп_и_дата	Взам_иИНВ_№

Изм.	Кол.уч.	Лист	№док.	Подпись	Дата

1750616/1218Д020-П-000.000.000-ОВОС-02-ТЧ

Лист

118

ПРИЛОЖЕНИЕ
к лицензии Федеральной службы
по надзору в сфере природопользования
(86)-6557-СТОБ от 24 октября 2018 г.

2 из 26

Перечень отходов I-IV класса опасности и виды работ в составе деятельности по сбору, транспортированию, обработке, утилизации, обезвреживанию отходов I - IV класса опасности ООО "Региональные грузоперевозки"

Наименование вида отхода	Код отхода по ФККО	Класс опасности для ОС	Виды работ, выполняемых в составе лицензируемого вида деятельности	Адрес места осуществления лицензируемого вида деятельности
лом и отходы, содержащие несортированные цветные металлы, в виде изделий, кусков, с преимущественным содержанием меди и цинка	46201102203	III класс	Сбор отходов III класса опасности	2
			Транспортирование отходов III класса опасности	8
			Обработка отходов III класса опасности	5
лом и отходы, содержащие несортированные цветные металлы, в виде изделий, кусков, с преимущественным содержанием меди, ее сплавов и алюминия	46201104203	III класс	Сбор отходов III класса опасности	3
			Транспортирование отходов III класса опасности	8
			Обработка отходов III класса опасности	5
лом и отходы, содержащие несортированные цветные металлы, в виде изделий, кусков, с преимущественным содержанием алюминия и меди	46201111203	III класс	Сбор отходов III класса опасности	3
			Транспортирование отходов III класса опасности	8
			Обработка отходов III класса опасности	5
лом и отходы, содержащие несортированные цветные металлы, в виде изделий, кусков, с преимущественным содержанием алюминия, цинка и меди	46201112203	III класс	Сбор отходов III класса опасности	3
			Транспортирование отходов III класса опасности	8
			Обработка отходов III класса опасности	5
лом и отходы, содержащие несортированные цветные металлы, в виде изделий, кусков, с преимущественным содержанием олова, алюминия и цинка	46201121203	III класс	Сбор отходов III класса опасности	3
			Транспортирование отходов III класса опасности	8
			Обработка отходов III класса опасности	5
лом и отходы, содержащие несортированные цветные металлы, в виде кусков, с преимущественным содержанием меди и молибдена и их сплавов	46201131203	III класс	Сбор отходов III класса опасности	3
			Транспортирование отходов III класса опасности	8
			Обработка отходов III класса опасности	5
лом и отходы цветных металлов в виде изделий, кусков, содержащих пластмассовые фрагменты, в смеси	46201191203	III класс	Сбор отходов III класса опасности	3
			Транспортирование отходов III класса опасности	8
			Обработка отходов III класса опасности	5

И.о. Руководителя Управления
Росприроднадзора по
Ханты-Мансийскому
автономному округу - Югре
(должность уполномоченного лица)



В.В. Скворцов

(Ф.И.О. уполномоченного лица)

0013727

Приложение является неотъемлемой частью лицензии

Индв. № подлп	Подп. и дата	Взам. инв. №

Изм.	Кол.уч.	Лист	№док.	Подпись	Дата

1750616/1218Д020-П-000.000.000-ОВОС-02-ТЧ

Лист

119

ПРИЛОЖЕНИЕ
к лицензии Федеральной службы
по надзору в сфере природопользования
(86)-6557-СТОБ от 24 октября 2018 г.

3 из 26

Перечень отходов I-IV класса опасности и виды работ в составе деятельности по сбору, транспортированию, обработке, утилизации, обезвреживанию отходов I - IV класса опасности ООО "Региональные грузоперевозки"

Наименование вида отхода	Код отхода по ФККО	Класс опасности для ОС	Виды работ, выполняемых в составе лицензируемого вида деятельности	Адрес места осуществления лицензируемого вида деятельности
лом и отходы, содержащие несорттированные цветные металлы (в том числе в пылевой форме), с преимущественным содержанием алюминия и цинка	46210121203	III класс	Сбор отходов III класса опасности	3
			Транспортирование отходов III класса опасности	8
			Обработка отходов III класса опасности	5
лом и отходы медных изделий без покрытий незагрязненные	46211001513	III класс	Сбор отходов III класса опасности	3
			Транспортирование отходов III класса опасности	8
			Обработка отходов III класса опасности	5
лом и отходы медные в кусковой форме незагрязненные	46211002213	III класс	Сбор отходов III класса опасности	3
			Транспортирование отходов III класса опасности	8
			Обработка отходов III класса опасности	5
лом и отходы меди несорттированные незагрязненные	46211099203	III класс	Сбор отходов III класса опасности	3
			Транспортирование отходов III класса опасности	8
			Обработка отходов III класса опасности	5
лом и отходы изделий из твердых сплавов, содержащих титан, кобальт и вольфрам	46231111203	III класс	Сбор отходов III класса опасности	3
			Транспортирование отходов III класса опасности	8
			Обработка отходов III класса опасности	5
лом и отходы изделий из свинца незагрязненные	46240001513	III класс	Сбор отходов III класса опасности	3
			Транспортирование отходов III класса опасности	8
			Обработка отходов III класса опасности	5
лом и отходы свинца в кусковой форме незагрязненные	46240002213	III класс	Сбор отходов III класса опасности	3
			Транспортирование отходов III класса опасности	8
			Обработка отходов III класса опасности	5

И.о. Руководителя Управления
Росприроднадзора по
Ханты-Мансийскому
автономному округу - Югре
(должность уполномоченного лица)



V.V. Скворцов

(Ф.И.О. уполномоченного лица)

0013728

Приложение является неотъемлемой частью лицензии

Индв. № подлп	Подп. и дата	Взам. инв. №
---------------	--------------	--------------

Изм.	Кол.уч.	Лист	Недок.	Подпись	Дата
------	---------	------	--------	---------	------

1750616/1218Д020-П-000.000.000-ОВОС-02-ТЧ

Лист

120

4 из 26

ПРИЛОЖЕНИЕ
к лицензии Федеральной службы
по надзору в сфере природопользования
(86)-6557-СТОБ от 24 октября 2018 г.

Перечень отходов I-IV класса опасности и виды работ в составе деятельности по сбору, транспортированию, обработке, утилизации, обезвреживанию отходов I - IV класса опасности ООО "Региональные грузоперевозки"

Наименование вида отхода	Код отхода по ФККО	Класс опасности для ОС	Виды работ, выполняемых в составе лицензируемого вида деятельности	Адрес места осуществления лицензируемого вида деятельности
лом свинца несортированный	46240003203	III класс	Сбор отходов III класса опасности	3
			Транспортирование отходов III класса опасности	5
			Обработка отходов III класса опасности	5
лом и отходы изделий из цинка незагрязненные	46250001513	III класс	Сбор отходов III класса опасности	3
			Транспортирование отходов III класса опасности	8
			Обработка отходов III класса опасности	5
лом и отходы цинка в кусковой форме незагрязненные	46250002213	III класс	Сбор отходов III класса опасности	3
			Транспортирование отходов III класса опасности	8
			Обработка отходов III класса опасности	5
лом и отходы цинка незагрязненные несортированные	46250099203	III класс	Сбор отходов III класса опасности	3
			Транспортирование отходов III класса опасности	8
			Обработка отходов III класса опасности	5
лом и отходы сплавов на основе никеля и хрома	46265111203	III класс	Сбор отходов III класса опасности	3
			Транспортирование отходов III класса опасности	8
			Обработка отходов III класса опасности	5
лом и отходы изделий из хрома и сплавов на его основе незагрязненные	46280001513	III класс	Сбор отходов III класса опасности	3
			Транспортирование отходов III класса опасности	8
			Обработка отходов III класса опасности	5
лом и отходы хрома и сплавов на его основе в кусковой форме незагрязненные	46280002213	III класс	Сбор отходов III класса опасности	3
			Транспортирование отходов III класса опасности	8
			Обработка отходов III класса опасности	5

И.о. Руководителя Управления
Росприроднадзора по
Ханты-Мансийскому
автономному округу - Югре
(должность уполномоченного лица)



В.В. Скворцов

(Ф.И.О. уполномоченного лица)

0013729

Приложение является неотъемлемой частью лицензии

Инд. № подл.	Подп. и дата	Взам. инв. №

Изм.	Кол.уч.	Лист	№док.	Подпись	Дата

1750616/1218Д020-П-000.000.000-ОВОС-02-ТЧ

Лист

121

5 из 26

ПРИЛОЖЕНИЕ
к лицензии Федеральной службы
по надзору в сфере природопользования
(86)-6557-СТОБ от 24 октября 2018 г.

Перечень отходов I-IV класса опасности и виды работ в составе деятельности по сбору, транспортированию, обработке, утилизации, обезвреживанию отходов I - IV класса опасности ООО "Региональные грузоперевозки"

Наименование вида отхода	Код отхода по ФККО	Класс опасности для ОС	Виды работ, выполняемых в составе лицензируемого вида деятельности	Адрес места осуществления лицензируемого вида деятельности
лом и отходы, содержащие хром, несортированные	4628009203	III класс	Сбор отходов III класса опасности	3
			Транспортирование отходов III класса опасности	8
			Обработка отходов III класса опасности	5
лом и отходы изделий из вольфрама и сплавов на его основе незагрязненные	46291001203	III класс	Сбор отходов III класса опасности	3
			Транспортирование отходов III класса опасности	8
			Обработка отходов III класса опасности	5
лом и отходы изделий из титала незагрязненные	46293111203	III класс	Сбор отходов III класса опасности	3
			Транспортирование отходов III класса опасности	8
			Обработка отходов III класса опасности	5
лом и отходы изделий из вольфрама незагрязненные	46294111203	III класс	Сбор отходов III класса опасности	3
			Транспортирование отходов III класса опасности	8
			Обработка отходов III класса опасности	5
лом и отходы изделий из молибдена незагрязненные	46295111203	III класс	Сбор отходов III класса опасности	3
			Транспортирование отходов III класса опасности	8
			Обработка отходов III класса опасности	5
лом и отходы изделий, содержащие цветные и черные металлы, с преимущественным содержанием меди и никеля	46751111203	III класс	Сбор отходов III класса опасности	3
			Транспортирование отходов III класса опасности	8
			Обработка отходов III класса опасности	5
лом и отходы черных металлов, загрязненные нефтепродуктами (содержание нефтепродуктов 15% и более)	46810112203	III класс	Сбор отходов III класса опасности	7
			Транспортирование отходов III класса опасности	8
			Сбор отходов III класса опасности, Обработка отходов III класса опасности	5

И.о. Руководителя Управления
Росприроднадзора по
Ханты-Мансийскому
автономному округу - Югре
(должность уполномоченного лица)



В.В. Скворцов

(Ф.И.О. уполномоченного лица)

0013730

Приложение является неотъемлемой частью лицензии

ИИНВ_№_инв	Взаим_инв_№
ИИНВ_№_подп	Подп_и_дата

Изм.	Кол.уч.	Лист	№док.	Подпись	Дата
------	---------	------	-------	---------	------

1750616/1218Д020-П-000.000.000-ОВОС-02-ТЧ

Лист

122

7 из 26

ПРИЛОЖЕНИЕ
к лицензии Федеральной службы
по надзору в сфере природопользования
(86)-6557-СТОБ от 24 октября 2018 г.

Перечень отходов I-IV класса опасности и виды работ в составе деятельности по сбору, транспортированию, обработке, утилизации, обезвреживанию отходов I - IV класса опасности ООО "Региональные грузоперевозки"

Наименование вида отхода	Код отхода по ФККО	Класс опасности для ОС	Виды работ, выполняемых в составе лицензируемого вида деятельности	Адрес места осуществления лицензируемого вида деятельности
тара из черных металлов, загрязненная ингибитором на основе ароматических и аминосодержащих углеводородов	46811921513	III класс	Сбор отходов III класса опасности	7
			Транспортирование отходов III класса опасности	8
			Сбор отходов III класса опасности, Обработка отходов III класса опасности	5
тара стальная, загрязненная одами (не более 1% от первоначального объема)	46812121513	III класс	Сбор отходов III класса опасности	7
			Транспортирование отходов III класса опасности	8
			Сбор отходов III класса опасности, Обработка отходов III класса опасности	5
тара стальная, загрязненная полиметилсилоксановой эластикой (содержание менее 15%)	46812142514	IV класс	Сбор отходов IV класса опасности	7
			Транспортирование отходов IV класса опасности	8
			Сбор отходов IV класса опасности, Обработка отходов IV класса опасности	5
лом и отходы алюминия, меди и ее сплавов в смеси, загрязненные нефтепродуктами	46820101203	III класс	Сбор отходов III класса опасности	3
			Транспортирование отходов III класса опасности	8
			Обработка отходов III класса опасности	5
лом и отходы цветных металлов, несортированные с преимущественным содержанием меди, загрязненные нефтепродуктами	46820121203	III класс	Сбор отходов III класса опасности	3
			Транспортирование отходов III класса опасности	8
			Обработка отходов III класса опасности	5
лом и отходы меди и ее сплавов в смеси, загрязненные нефтепродуктами	46822011203	III класс	Сбор отходов III класса опасности	3
			Транспортирование отходов III класса опасности	8
			Обработка отходов III класса опасности	5

И.о. Руководителя Управления
Росприроднадзора по
Ханты-Мансийскому
автономному округу - Югре
(должность уполномоченного лица)



В.В. Скворцов

(Ф.И.О. уполномоченного лица)

0013732

Приложение является неотъемлемой частью лицензии

Инд. № подл.	Подп. и дата	Взам. инв. №

Изм.	Кол.уч.	Лист	№док.	Подпись	Дата

1750616/1218Д020-П-000.000.000-ОВОС-02-ТЧ

Лист

123

ПРИЛОЖЕНИЕ
к лицензии Федеральной службы
по надзору в сфере природопользования

(86)-6557-СТОБ от 24 октября 2018 г.

8 из 26

Перечень отходов I-IV класса опасности и виды работ в составе деятельности по сбору, транспортированию, обработке, утилизации, обезвреживанию отходов I - IV класса опасности ООО "Региональные грузоперевозки"

Наименование вида отхода	Код отхода по ФККО	Класс опасности для ОС	Виды работ, выполняемых в составе лицензируемого вида деятельности	Адрес места осуществления лицензируемого вида деятельности
лом изделий из стали, алюминия, меди, включая отходы кабелей	46485111723	III класс	Сбор отходов III класса опасности	3
			Транспортирование отходов III класса опасности	8
			Обработка отходов III класса опасности	5
картриджи печатных устройств с содержанием тонера 7% и более отработанные	48120301523	III класс	Транспортирование отходов III класса опасности	8
			Сбор отходов III класса опасности, Обработка отходов III класса опасности	2
картриджи 3D-принтеров с остатками акриловых фотополимеров отработанные	48120351523	III класс	Транспортирование отходов III класса опасности	8
			Сбор отходов III класса опасности, Обработка отходов III класса опасности	2
телефоны мобильные, утратившие потребительские свойства	48122211523	III класс	Транспортирование отходов III класса опасности	8
			Сбор отходов III класса опасности, Обработка отходов III класса опасности	2
провод медный в изоляции из поливинилхлорида, утративший потребительские свойства	48230402523	III класс	Сбор отходов III класса опасности	3
			Транспортирование отходов III класса опасности	8
			Обработка отходов III класса опасности	5
кабель медно-железный, утративший потребительские свойства	48230511523	III класс	Сбор отходов III класса опасности	3
			Транспортирование отходов III класса опасности	8
			Обработка отходов III класса опасности	5
отходы битумной изоляции трубопроводов	8261131713	III класс	Транспортирование отходов III класса опасности	8
			Сбор отходов III класса опасности, Обезвреживание отходов III класса опасности	1
обтормозный материал, загрязненный нефтью или нефтепродуктами (содержание нефти или нефтепродуктов 15% и более)	91920401603	III класс	Сбор отходов III класса опасности	4
			Транспортирование отходов III класса опасности	8
			Обезвреживание отходов III класса опасности	1

И.о. Руководителя Управления
Росприроднадзора по
Ханты-Мансийскому
автономному округу - Югре
(должность уполномоченного лица)



В.В. Скворцов
(Ф.И.О. уполномоченного лица)

0013733

Приложение является неотъемлемой частью лицензии

Инв. № подл.	Подп. и дата	Взам. инв. №

Изм.	Кол.уч.	Лист	№док.	Подпись	Дата

1750616/1218Д020-П-000.000.000-ОВОС-02-ТЧ

Лист
124

26 из 26

ПРИЛОЖЕНИЕ
к лицензии Федеральной службы
по надзору в сфере природопользования
(86)-6557-СТОБ от 24 октября 2018 г.

Перечень отходов I-IV класса опасности и виды работ в составе деятельности по сбору, транспортированию, обработке, утилизации, обезвреживанию отходов I - IV класса опасности ООО "Региональные грузоперевозки"

Наименование вида отхода	Код отхода по ФККО	Класс опасности для ОС	Виды работ, выполняемых в составе лицензируемого вида деятельности	Адрес места осуществления лицензируемого вида деятельности
покрышки пневматических шин с металлическим жором отработанные	92113002504	IV класс	Сбор отходов IV класса опасности	5,6
			Транспортирование отходов IV класса опасности	8
			Обезвреживание отходов IV класса опасности	1
фильтры воздушные автотранспортных средств отработанные	92130101524	IV класс	Сбор отходов IV класса опасности	4
			Транспортирование отходов IV класса опасности	8
			Обезвреживание отходов IV класса опасности	1
шины и покрышки пневматические для использования в авиации отработанные	92311111524	IV класс	Сбор отходов IV класса опасности	5,6
			Транспортирование отходов IV класса опасности	8
			Обезвреживание отходов IV класса опасности	1

И.о. Руководителя Управления
Росприроднадзора по
Ханты-Мансийскому
автономному округу - Югре
(должность уполномоченного лица)



В.В. Скворцов

(Ф.И.О. уполномоченного лица)

0013751

Приложение является неотъемлемой частью лицензии

Инд. № подл.	Подп. и дата	Взам. инв. №

Изм.	Кол.уч.	Лист	№ док.	Подпись	Дата

1750616/1218Д020-П-000.000.000-ОВОС-02-ТЧ

Лист

125



Общество с ограниченной ответственностью
«Тюменское экологическое объединение»
ООО «ТЭО»
ОГРН 1147232024455
ИНН/КПП 7204205739/720301001

Иск. № 1308 от «07» 02 2020 г.
На № 92 от 03.02.2020 г.

Генеральному директору
ООО «ТПИ»
Б.Б. Куропаткину

Ромин А.Ф.

Уважаемый Борис Борисович!

В ответ на Ваш запрос (вх. № 1576 от 03.02.2020 г.) сообщаем следующее.

ООО «ТЭО» осуществляет деятельность по обращению с твердыми коммунальными отходами и по размещению (захоронению) отходов, не относящихся к твердым коммунальным, IV класса опасности, указанных в лицензии № (72)-4110-СТОП/П от 21.02.2019 г., и V класса опасности, за исключением отходов производства и потребления, входящих в перечень, утвержденный распоряжением Правительства РФ от 25 июля 2017 г. № 1589-р, и не оказывает услуг по сбору, транспортированию и утилизации отходов, не относящихся к твердым коммунальным.

В связи с этим, информируем о готовности оказать услуги по захоронению следующих отходов, не относящихся к твердым коммунальным, указанных в запросе:

- «Обтирочный материал, загрязненный нефтью или нефтепродуктами (содержание нефти или нефтепродуктов менее 15%) (код по ФККО 91920402604)»;
 - «Тара полиэтиленовая, загрязненная неорганическими нерастворимыми или малорастворимыми минеральными веществами (код по ФККО 43811201514)»;
 - «Мусор от сноса и разборки зданий несортированный (код по ФККО 81290101724);
- Отходы шлаковаты незагрязненные (код по ФККО 45711101204)».

Захоронению отходов, не относящихся к твердым коммунальным, осуществляется на эксплуатируемых ООО «ТЭО» полигонах ТБО:

- г. Тюмени (625000, Тюменская область, г. Тюмень, Велижанский тракт, 9 км),
- г. Тобольска (Тюменская область, г. Тобольск, район ЗКСМ, площадка 1),
- Ишимского муниципального района (Тюменская область, Ишимский район, 4-ый км Бердюжского тракта, территория Дымковского сельского поселения).

Стоимость услуг по захоронению отходов, не относящихся к твердым коммунальным, на 2020 г. составляет:

Срок действия цен (период)	Единица измерения	Цена (с НДС 20%)
с 01.01.2020 г. по 30.06.2020 г.	руб./тонна	1 424,59
	руб./куб.м. (при выходе из строя весов)	411,71
с 01.07.2020 по 31.12.2020	руб./тонна	1 463,69
	руб./куб.м. (при выходе из строя весов)	423,01

Обращаем Ваше внимание, что габаритные размеры отходов, не относящихся к ТКО, не должны превышать 0,5×0,5×0,5 м, в связи с ограниченной грузоподъемностью специальной техники, осуществляющей уплотнение отходов в местах разгрузки (картах). А обязательным условием приема отходов является предоставление документов и материалов, обосновывающих отнесение отходов I-V классов опасности к конкретному классу опасности и характеризующих их классификационные признаки.

Дополнительно информируем, что захоронение отходов, не относящихся к ТКО, Вы можете осуществить на ближайшем к месту образования отходов полигоне, внесенном в государственный реестр размещения отходов, заключив договор с эксплуатирующей его

ул. Харьковская, дом 75, корпус 1, офис 301, Тюмень, Тюменская область, Россия, 625023
Тел. +7 (3452) 696-358
www.ecoteo.ru, mail@ecoteo.ru

Вход. № 120
07.02.2020

Взам. инв. №
Подп. и дата
Инв. № подл.

Изм.	Кол.уч.	Лист	№док.	Подпись	Дата	1750616/1218Д020-П-000.000.000-ОВОС-02-ТЧ	Лист
							126



Общество с ограниченной ответственностью
«Тюменское экологическое объединение»
ООО «ТЭО»
ОГРН 1147232024455
ИНН/КПП 7204205739/720301001

организацией. Например, полигон в с. Першино Уватского района, эксплуатируемый МП «Ивановское КП», полигон в с. Демьянское Уватского района, эксплуатируемый ГП Тюменской области «КОМТЕХ».

В отношении твердых коммунальных отходов: «Мусор от бытовых помещений организаций несортированный (исключая крупногабаритный) (код по ФККО: 73310001724)» должен быть заключен договор по обращению с твердыми коммунальными отходами с региональным оператором по обращению с твердыми коммунальными.

ООО «ТЭО», являясь региональным оператором по обращению с ТКО, информирует, что для заключения договора по обращению с твердыми коммунальными отходами Вам необходимо обратиться в представительство АО «ЭК Восток» (Агент), осуществляющее агентскую деятельность по заключению договоров с потребителями на оказание услуги по обращению с ТКО в интересах ООО «ТЭО».

За получением дополнительной информации по заключению договора по обращению с ТКО Вы можете обратиться на телефон единой линии Агента для юридических лиц: 8-800-250-28-74.

Обращаем Ваше внимание, что понятия «обращение с отходами», «размещение отходов», «захоронение отходов» и «утилизация отходов», используемые в настоящем письме, употребляются в значениях, которые определены статьей 1 Федерального закона от 24.06.1998 N 89-ФЗ «Об отходах производства и потребления».

Начальник производственного управления

Д.Н. Водиллов

Исп.: Кудрявцева Елена Евгеньевна
Тел.: +7(3452)696-358, доб. 1302

ул. Харьковская, дом 75, корпус 1, офис 301, Тюмень, Тюменская область, Россия, 625023
Тел. +7 (3452) 696-358
www.ecoteo.ru, mail@ecoteo.ru

Инв. № подл.	Подп. и дата	Взам. инв. №					1750616/1218Д020-П-000.000.000-ОВОС-02-ТЧ	Лист
								127
Изм.	Кол.уч.	Лист	Недок.	Подпись	Дата			


 Федеральная служба по надзору в сфере природопользования
ЛИЦЕНЗИЯ
 № (72) – 4110 – СТОР/П
 21 февраля 2019 г.
 (переоформление лицензии № (72) – 4110 – СТОР/П от 17 августа 2018 г.)
На осуществление деятельности
Деятельность по сбору, транспортированию, обработке, утилизации, обезвреживанию, размещению отходов I - IV классов опасности
(конкретный вид лицензируемой деятельности)
Виды работ (услуг), выполняемых (оказываемых) в составе лицензируемого вида деятельности:
в соответствии с приложением к настоящей лицензии
(указываются в соответствии с перечнем работ (услуг))
Настоящая лицензия предоставлена юридическому лицу
Общество с ограниченной ответственностью «Тюменское экологическое объединение»
(полное наименование юридического лица с указанием организационно-правовой формы)
ООО «ТЭО»
(сокращенное наименование юридического лица)
Основной государственный регистрационный номер записи о государственной регистрации юридического лица 1147232024455
Идентификационный номер налогоплательщика 7204205739
0002967

ИИНВ № подл	Подп. и дата	Взам. инв. №
-------------	--------------	--------------

Изм.	Кол.уч.	Лист	№ док.	Подпись	Дата

1750616/1218Д020-П-000.000.000-ОВОС-02-ТЧ

Лист

128

(оборотная сторона)

Место нахождения:
625023, Тюменская область, город Тюмень, ул. Харьковская, д.75,
корпус 1, офис 301
(адрес места нахождения юридического лица)

Место осуществления лицензируемого вида деятельности:
в соответствии с приложением к лицензии
(адрес осуществления лицензируемого вида деятельности)

Настоящая лицензия предоставлена на срок: бессрочно
на основании решения лицензирующего органа от 21 февраля 2019 г.
приказ № 95-л

Настоящая лицензия имеет 1 приложение, являющееся её неотъемлемой частью на 53 листах

**Руководитель Управления
Федеральной службы по надзору в
сфере природопользования
(Росприроднадзора) по Тюменской
области**

(должность и наименование лица)
М.П.



(подпись)

М.И.Мартынчук
(Ф.И.О. уполномоченного лица)

Индв. № подлп	Подп. и дата	Взам. инв. №

Изм.	Кол.уч.	Лист	№док.	Подпись	Дата

1750616/1218Д020-П-000.000.000-ОВОС-02-ТЧ

Лист
129

ПРИЛОЖЕНИЕ

к лицензии № (72)- 4110-СТОР/П от 21 февраля 2019 г.

(переоформление лицензии

№ (72)- 4110-СТОР/П от 17 августа 2018 г.)

(без лицензии недействительно)

ПРИЛОЖЕНИЕ
к лицензии Федеральной службы
по надзору в сфере природопользования

67.	Тара полиэтиленовая, загрязненная лакокрасочными материалами (содержание менее 5%)	4 38 111 02 51 4	IV	сбор	1,2,4
				обработка	1,2
				транспортирование,	1,2
				размещение	1,2,4
68.	Тара полиэтиленовая, загрязненная неорганическими нерастворимыми или малорастворимыми минеральными веществами	4 38 112 01 51 4	IV	сбор	1,2,4
				обработка	1,2
				транспортирование,	1,2
				размещение	1,2,4
69.	Тара полиэтиленовая, загрязненная нефтепродуктами (содержание менее 15%)	4 38 113 01 51 4	IV	сбор	1,2,4
				обработка	1,2
				транспортирование,	1,2
				размещение	1,2,4
70.	Тара полиэтиленовая, загрязненная негалогенированными органическими растворителями (содержание менее 15%)	4 38 113 02 51 4	IV	сбор	1,2,4
				обработка	1,2
				транспортирование,	1,2
				размещение	1,2,4
71.	Тара полиэтиленовая, загрязненная поверхностно-активными веществами	4 38 119 01 51 4	IV	сбор	1,2,4
				обработка	1,2
				транспортирование,	1,2
				размещение	1,2,4
72.	Тара полиэтиленовая, загрязненная средствами моющими, чистящими и полирующими	4 38 119 11 51 4	IV	сбор	1,2,3,4
				обработка	1,2,3
				транспортирование,	1,2
				размещение	1,2,4
73.	Тара полипропиленовая, загрязненная малорастворимыми карбонатами	4 38 122 01 51 4	IV	сбор	1,2,4
				обработка	1,2
				транспортирование,	1,2
				размещение	1,2,4
74.	Тара полипропиленовая, загрязненная неорганическими сульфатами	4 38 122 02 51 4	IV	сбор	1,2,4
				обработка	1,2
				транспортирование,	1,2
				размещение	1,2,4
75.	Тара полипропиленовая, загрязненная минеральными удобрениями	4 38 122 03 51 4	IV	сбор	1,2,4
				обработка	1,2
				транспортирование,	1,2
				размещение	1,2,4
76.	Тара полипропиленовая, загрязненная резиновой крошкой	4 38 123 11 51 4	IV	сбор	1,2,4
				обработка	1,2
				транспортирование,	1,2
				размещение	1,2,4
77.	Тара полипропиленовая, загрязненная фенолформальдегидной смолой в виде порошка, крошки и кусков	4 38 123 21 51 4	IV	сбор	1,2,4
				обработка	1,2
				транспортирование,	1,2
				размещение	1,2,4
78.	Тара полипропиленовая, загрязненная средствами моющими, чистящими и полирующими	4 38 129 11 51 4	IV	сбор	1,2,4
				обработка	1,2
				транспортирование,	1,2
				размещение	1,2,4

Руководитель Управления Федеральной службы по надзору в сфере природопользования (Росприроднадзор) по Тюменской области

(подпись, должность и инициалы)



М.И.Мартынчук
(Ф.И.О. уполномоченного лица)

0017750

является неотъемлемой частью лицензии

Взам. инв. №
Подп. и дата
Инв. № подл.

Изм.	Кол.уч.	Лист	№ док.	Подпись	Дата
------	---------	------	--------	---------	------

1750616/1218Д020-П-000.000.000-ОВОС-02-ТЧ

Лист

130

ПРИЛОЖЕНИЕ
к лицензии Федеральной службы

ПРИЛОЖЕНИЕ
к лицензии № (72)- 4110-СТОП/П от 21 февраля 2019 г.
(переоформление лицензии
№ (72)- 4110-СТОП/П от 17 августа 2018 г.)
(без лицензии недействительно)

225.	Отходы абразивных материалов в виде пыли	4 56 200 51 42 4	IV	размещение	1,2,4
				сбор	1,2,4
				транспортирование	1,2
226.	Отходы абразивных материалов в виде порошка	4 56 200 52 41 4	IV	размещение	1,2,4
				сбор	1,2,4
				транспортирование	1,2
227.	Отходы шлаковаты незагрязненные	4 57 111 01 20 4	IV	размещение	1,2,4
				сбор	1,2,4
				транспортирование	1,2
228.	Отходы базальтового волокна и материалов на его основе	4 57 112 01 20 4	IV	размещение	1,2,4
				сбор	1,2,4
				транспортирование	1,2
229.	Отходы прочих теплоизоляционных материалов на основе минерального волокна незагрязненные	4 57 119 01 20 4	IV	размещение	1,2,4
				сбор	1,2,4
				транспортирование	1,2
230.	Отходы шлаковаты, загрязненные нефтепродуктами (содержание нефтепродуктов менее 15%)	4 57 121 11 61 4	IV	размещение	1,2,4
				сбор	1,2,4
				транспортирование	1,2
231.	Песок перлитовый вспученный, утративший потребительские свойства, незагрязненный	4 57 201 01 20 4	IV	размещение	1,2,4
				сбор	1,2,4
				транспортирование	1,2
232.	Отходы, содержащие незагрязненные черные металлы (в том числе чугуновую и/или стальную пыль), несортированные	4 61 010 03 20 4	IV	размещение	1,2,4
				сбор	1,2,4
				транспортирование	1,2
233.	Лом и отходы, содержащие несортированные цветные металлы, в виде изделий, кусков с преимущественным содержанием меди и свинца	4 62 011 01 20 3	III	размещение	1,2,4
				сбор	1,2
				обработка	1,2
234.	Лом и отходы, содержащие несортированные цветные металлы, в виде изделий, кусков с преимущественным содержанием меди и цинка	4 62 011 02 20 3	III	сбор	1,2
				обработка	1,2
235.	Лом и отходы, содержащие несортированные цветные металлы, в виде изделий, кусков с преимущественным содержанием алюминия и меди	4 62 011 11 20 3	III	сбор	1,2
				обработка	1,2
236.	Отходы, содержащие медные сплавы (в том числе в пылевой форме), несортированные	4 62 100 99 20 4	IV	сбор	1,2,4
				транспортирование	1,2
				размещение	1,2,4
237.	Лом и отходы медных изделий без покрытий незагрязненные	4 62 110 01 51 3	III	сбор	1,2
				обработка	1,2
				сбор	1,2
238.	Лом и отходы медные в кусковой форме незагрязненные	4 62 110 02 21 3	III	сбор	1,2
				обработка	1,2
				сбор	1,2
239.	Лом и отходы меди несортированные незагрязненные	4 62 110 99 20 3	III	сбор	1,2
				обработка	1,2
				сбор	1,2
240.	Отходы, содержащие алюминий (в том числе алюминиевую пыль), несортированные	4 62 200 99 20 4	IV	сбор	1,2,4
				транспортирование	1,2
				размещение	1,2,4
241.	Отходы, содержащие титан (в том числе	4 62 300 99 20 4	IV	сбор	1,2,4
				сбор	1,2,4

Руководитель **Федеральной службы по надзору в сфере природопользования (Росприроднадзор) по Тюменской области**
(должность, наименование органа)



(Handwritten signature)
(подпись)

М.И.Мартынчук
(Ф.И.О. уполномоченного лица)

0017752

является неотъемлемой частью лицензии

Взам. инв. №
Подп. и дата
Инв. № подл.

Изм.	Кол.уч.	Лист	Подок.	Подпись	Дата
------	---------	------	--------	---------	------

1750616/1218Д020-П-000.000.000-ОВОС-02-ТЧ
Лист 131

Страница 21 из 105

ПРИЛОЖЕНИЕ

к лицензии Федеральной службы

по надзору в сфере природопользования

ПРИЛОЖЕНИЕ

к лицензии № (72)- 4110-СТОР/П от 21 февраля 2019 г.

(переоформление лицензии

№ (72)- 4110-СТОР/П от 17 августа 2018 г.)

(без лицензии недействительно)

288.	Мусор с защитных решеток хозяйственно-бытовой и смешанной канализации малоопасный	7 22 101 01 71 4	IV	размещение	1,2,4
				сбор	1,2,4
289.	Осадок с песколовков при очистке хозяйственно-бытовых и смешанных сточных вод малоопасный	7 22 102 01 39 4	IV	транспортирование	1,2
				размещение	1,2,4
290.	Осадки с песколовков и отстойников при механической очистке хозяйственно-бытовых и смешанных сточных вод малоопасные	7 22 109 01 39 4	IV	сбор	1,2,4
				транспортирование	1,2
291.	Ил избыточный биологических очистных сооружений хозяйственно-бытовых и смешанных сточных вод	7 22 200 01 39 4	IV	размещение	1,2,4
				сбор	1,2,4
292.	Ил избыточный биологических очистных сооружений в смеси с осадком механической очистки хозяйственно-бытовых и смешанных сточных вод	7 22 201 11 39 4	IV	транспортирование	1,2
				размещение	1,2,4
293.	Отходы (шлам) при очистке сетей, колодцев хозяйственно-бытовой и смешанной канализации	7 22 800 01 39 4	IV	сбор	1,2,4
				транспортирование	1,2
294.	Осадок (шлам) механической очистки нефтесодержащих сточных вод, содержащий нефтепродукты в количестве менее 15%, обводненный	7 23 101 01 39 4	IV	размещение	1,2,4
				сбор	1,2,4
295.	Осадок механической очистки нефтесодержащих сточных вод, содержащий нефтепродукты в количестве менее 15%	7 23 102 02 39 4	IV	транспортирование	1,2
				размещение	1,2,4
296.	Ил избыточный биологических очистных сооружений нефтесодержащих сточных вод	7 23 200 01 39 4	IV	сбор	1,2,4
				транспортирование	1,2
297.	Осадок механической очистки смеси ливневых и производственных сточных вод, не содержащих специфические загрязнители, малоопасный	7 29 010 11 39 4	IV	размещение	1,2,4
				сбор	1,2,4
298.	Отходы из жилищ несортированные (исключая крупногабаритные)	7 31 110 01 72 4	IV	транспортирование	1,2
				размещение	1,2,4
299.	Мусор и смет уличный	7 31 200 01 72 4	IV	сбор	1,2,3,4
				обработка	1,2,3
300.	Отходы с решеток станции снеготаяния	7 31 211 01 72 4	IV	транспортирование	1,2
				размещение	1,2,4
301.	Мусор от офисных и бытовых помещений	7 33 100 01 72 4	IV	сбор	1,2,3,4
				обработка	3

Руководитель Управления Федеральной службы по надзору в сфере природопользования (Росприроднадзор) по Тюменской области



(Handwritten signature)
(подпись)

М.И.Мартынчук
(Ф.И.О. уполномоченного лица)

0017754

Этот документ является неотъемлемой частью лицензии

Взам. инв. №
Подп. и дата
Инв. № подл.

Изм.	Кол.уч.	Лист	Подок.	Подпись	Дата
------	---------	------	--------	---------	------

1750616/1218Д020-П-000.000.000-ОВОС-02-ТЧ

Лист
132

ПРИЛОЖЕНИЕ К ЛИЦЕНЗИИ ПРИЛОЖЕНИЕ К ЛИЦЕНЗИИ ПРИЛОЖЕНИЕ К ЛИЦЕНЗИИ

ПРИЛОЖЕНИЕ
к лицензии № (72)- 4110-СТОП/П от 21 февраля 2019 г.
(переоформление лицензии
№ (72)- 4110-СТОП/П от 17 августа 2018 г.)
(без лицензии недействительно)

	организаций несортированных (исключая крупногабаритный)			обработка	1,2,3
				транспортирование	1,2
				размещение	1,2,4
302.	Мусор и смет производственных помещений малоопасный	7 33 210 01 72 4	IV	сбор	1,2,4
				обработка	1,2
				транспортирование	1,2
				размещение	1,2,4
303.	Мусор и смет от уборки складских помещений малоопасный	7 33 220 01 72 4	IV	сбор	1,2,4
				обработка	1,2
				транспортирование,	1,2
				размещение	1,2,4
304.	Смет с территории гаража, автостоянки малоопасный	7 33 310 01 71 4	IV	сбор	1,2,4
				транспортирование	1,2
				размещение	1,2,4
305.	Смет с территории автозаправочной станции малоопасный	7 33 310 02 71 4	IV	сбор	1,2,4
				транспортирование	1,2
				размещение	1,2,4
306.	Смет с территории предприятия малоопасный	7 33 390 01 71 4	IV	сбор	1,2,4
				транспортирование	1,2
				размещение	1,2,4
307.	Отходы (мусор) от уборки электроподвижного состава метрополитена	7 34 202 01 72 4	IV	сбор	1,2,3,4
				обработка	1,2,3
				транспортирование	1,2
				размещение	1,2,4
308.	Отходы кухонь и организаций общественного питания несортированные прочие	7 36 100 02 72 4	IV	сбор	1,2,3,4
				транспортирование	1,2
				размещение	1,2,4
				обработка	3
309.	Отходы жиров при разгрузке жиρούловителей	7 36 101 01 39 4	IV	сбор	1,2,4
				обработка	1,2
				транспортирование	1,2
				размещение	1,2,4
310.	Масла растительные отработанные при приготовлении пищи	7 36 110 01 31 4	IV	сбор	1,2
				транспортирование	1,2
				обработка	1,2
311.	Отходы (мусор) от уборки помещений гостиниц, отелей и других мест временного проживания несортированные	7 36 210 01 72 4	IV	сбор	1,2,3,4
				обработка	1,2,3
				транспортирование	1,2
				размещение	1,2,4
312.	Опилки, пропитанные вирошидом, отработанные	7 39 102 11 29 4	IV	сбор	1,2,4
				обработка	1,2
				транспортирование,	1,2
				размещение	1,2,4
313.	Отходы очистки дренажных канав, прудов-накопителей фильтрата полигонов захоронения твердых коммунальных отходов малоопасные	7 39 103 11 39 4	IV	сбор	1,2,4
				транспортирование	1,2
				размещение	1,2,4
314.	Отходы (мусор) от уборки помещений парикмахерских, салонов красоты, соляриев	7 39 410 01 72 4	IV	сбор	1,2,3,4
				обработка	1,2,3

Руководитель Управления Федеральной службы по надзору в сфере природопользования (Росприроднадзор) по Тюменской области

(подпись уполномоченного лица)



(подпись)

М.И.Мартыничук

(Ф.И.О. уполномоченного лица)



Индв. № подлп	Подп. и дата	Взам. инв. №

Изм.	Кол.уч.	Лист	№ док.	Подпись	Дата

1750616/1218Д020-П-000.000.000-ОВОС-02-ТЧ

Лист
133

ПРИЛОЖЕНИЕ
к лицензии Федеральной службы
по надзору в сфере природопользования

ПРИЛОЖЕНИЕ
к лицензии № (72)- 4110-СТОР/П от 21 февраля 2019 г.
(переоформление лицензии
№ (72)- 4110-СТОР/П от 17 августа 2018 г.)
(без лицензии недействительно)

315.	Мусор наплавной от уборки акватории	7 39 951 01 72 4	IV	транспортирование	1,2
				размещение	1,2,4
316.	Смесь отходов пластмассовых изделий при сортировке твердых коммунальных отходов	7 41 110 01 72 4	IV	сбор	1,2,4
				транспортирование	1,2
317.	Пыль газоочистки при производстве щебня из сталеплавильных шлаков	7 42 722 01 42 4	IV	размещение	1,2,4
				сбор	1,2,4
318.	Отходы гидроксида алюминия при утилизации отработанных катализаторов на основе оксида алюминия, содержащих платину, серебро, палладий гидроталлургическим методом	7 44 941 01 33 4	IV	транспортирование	1,2
				размещение	1,2,4
319.	Пыль газоочистки узлов перегрузки твердых коммунальных отходов	7 47 101 01 42 4	IV	сбор	1,2,4
				транспортирование	1,2
320.	Твердые остатки от сжигания нефтесодержащих отходов	7 47 211 01 40 4	IV3	размещение	1,2,4
				сбор	1,2,4
321.	Зола от сжигания биологических отходов вивария и отходов содержания лабораторных животных	7 47 813 01 40 4	IV	транспортирование	1,2
				размещение	1,2,4
322.	Древесные отходы от сноса и разборки зданий	8 12 101 01 72 4	IV	сбор	1,2,4
				транспортирование	1,2
323.	Мусор от сноса и разборки зданий несортированный	8 12 901 01 72 4	IV	размещение	1,2,4
				сбор	1,2,4
324.	Отходы затвердевшего строительного раствора в кусковой форме	8 22 401 01 21 4	IV	обработка	1,2
				транспортирование	1,2
325.	Обрезь и лом гипсокартонных листов	8 24 110 01 20 4	IV	размещение	1,2,4
				сбор	1,2,4
326.	Лом пазогребневых плит незагрязненный	8 24 110 02 20 4	IV	транспортирование	1,2
				размещение	1,2,4
327.	Отходы шпатлевки	8 24 900 01 29 4	IV	сбор	1,2,4
				транспортирование	1,2
328.	Отходы рубероида	8 26 210 01 51 4	IV	размещение	1,2,4
				сбор	1,2,4
				транспортирование	1,2
				размещение	1,2,4

Руководитель Управления Федеральной службы по надзору в сфере природопользования (Росприроднадзор) по Тюменской области



(Handwritten signature)
(подпись)

М.И.Мартычук
(Ф.И.О. уполномоченного лица)

0017797

является неотъемлемой частью лицензии

ИИНВ № подл	Подп. и дата	Взам. инв. №

Изм.	Кол.уч.	Лист	Недок.	Подпись	Дата

1750616/1218Д020-П-000.000.000-ОВОС-02-ТЧ

Лист
134

к лицензии Федеральной службы
по надзору в сфере природопользования

ПРИЛОЖЕНИЕ
к лицензии № (72)- 4110-СТОР/П от 21 февраля 2019 г.
(переоформление лицензии
№ (72)- 4110-СТОР/П от 17 августа 2018 г.)
(без лицензии недействительно)

	ковшей алюминиевого производства			транспортирование	1,2
				размещение	1,2,4
345.	Лом кирпичной футеровки алюминиевых электролизеров	9 12 110 04 21 4	IV	сбор	1,2,4
				транспортирование	1,2
				размещение	1,2,4
346.	Лом футеровок печей производств химических веществ и химических продуктов	9 12 150 01 20 4	IV	сбор	1,2,4
				транспортирование	1,2
				размещение	1,2,4
347.	Лом кислотоупорного кирпича	9 13 001 01 20 4	IV	сбор	1,2,4
				транспортирование	1,2
				размещение	1,2,4
348.	Лом кислотоупорных материалов в смеси	9 13 009 01 20 4	IV	сбор	1,2,4
				транспортирование	1,2
				размещение	1,2,4
349.	Шлак сварочный	9 19 100 02 20 4	IV	сбор	1,2,4
				транспортирование	1,2
				размещение	1,2,4
350.	Песок, загрязненный нефтью или нефтепродуктами (содержание нефти или нефтепродуктов менее 15%)	9 19 201 02 39 4	IV	сбор	1,2,4
				транспортирование	1,2
				размещение	1,2,4
351.	Пенька промасленная (содержание масла менее 15%)	9 19 203 02 60 4	IV	сбор	1,2,4
				транспортирование	1,2
				размещение	1,2,4
352.	Обтирочный материал, загрязненный нефтью или нефтепродуктами (содержание нефти или нефтепродуктов менее 15%)	9 19 204 02 60 4	IV	сбор	1,2,4
				транспортирование	1,2
				размещение	1,2,4
353.	Опилки и стружка древесные, загрязненные нефтью или нефтепродуктами (содержание нефти или нефтепродуктов менее 15%)	9 19 205 02 39 4	IV	сбор	1,2,4
				транспортирование	1,2
				размещение	1,2,4
354.	Опилки древесные, загрязненные связующими смолами	9 19 206 11 43 4	IV	сбор	1,2,4
				транспортирование	1,2
				размещение	1,2,4
355.	Корпус карболитовый аккумулятора свинцового с остатками свинцовой пасты и серной кислоты с суммарным содержанием не более 5 %	9 20 112 11 51 4	IV	сбор	1,2
				транспортирование	1,2
356.	Тормозные колодки отработанные с остатками накладок асбестовых	9 20 310 02 52 4	IV	обработка	1,2
				сбор	1,2,4
				транспортирование	1,2
				размещение	1,2,4
357.	Шины пневматические автомобильные отработанные	9 21 110 01 50 4	IV	транспортирование	1,2
358.	Камеры пневматических шин автомобильных отработанные	9 21 120 01 50 4	IV	транспортирование	1,2
359.	Покрышки пневматических шин с тканевым кордом отработанные	9 21 130 01 50 4	IV	транспортирование	1,2
360.	Покрышки пневматических шин с металлическим кордом отработанные	9 21 130 02 50 4	IV	транспортирование	1,2
361.	Фильтры воздушные автотранспортных средств отработанные	9 21 301 01 52 4	IV	сбор	1,2,4
				транспортирование	1,2

Руководитель Управления Федеральной службы по надзору в сфере природопользования (Росприроднадзор) по Тюменской области

(подпись, уполномоченного лица)



(подпись)

М.И.Мартынчук
(Ф.И.О. уполномоченного лица)

0017756

является неотъемлемой частью лицензии

Взам. инв. №
Подп. и дата
Инв. № подл.

Изм.	Кол.уч.	Лист	№ док.	Подпись	Дата
------	---------	------	--------	---------	------

1750616/1218Д020-П-000.000.000-ОВОС-02-ТЧ

Лист
135

Страница 105 из 105

ПРИЛОЖЕНИЕ

к лицензии Федеральной службы

по надзору в сфере природопользования

ПРИЛОЖЕНИЕ

к лицензии № (72)- 4110-СТОР/П от 21 февраля 2019 г.

(переоформление лицензии

№ (72)- 4110-СТОР/П от 17 августа 2018 г.)

(без лицензии недействительно)

	люминесцентных ламп химически демеркуризованный			транспортирование	1,2
				размещение	1,2,4
196.	Отходы демеркуризации боя ртутьсодержащих изделий и люминофора раствором на основе полисульфида кальция	7 47 441 11 39 4	IV	сбор	1,2,4
				транспортирование	1,2
				размещение	1,2,4
197.	Зола от сжигания биологических отходов вивария и отходов содержания лабораторных животных	7 47 813 01 40 4	IV	сбор	1,2,4
				транспортирование	1,2
				размещение	1,2,4
198.	Зола от сжигания биологических отходов содержания, убоя и переработки животных	7 47 821 01 40 4	IV	сбор	1,2,4
				транспортирование	1,2
				размещение	1,2,4
199.	Зола от сжигания медицинских отходов, содержащая преимущественно оксиды кремния и кальция	7 47 841 11 49 4	IV	сбор	1,2,4
				транспортирование	1,2
				размещение	1,2,4
200.	Золы и шлаки от инсинераторов и установок термической обработки отходов	7 47 981 99 20 4	IV	сбор	1,2,4
				транспортирование	1,2
				размещение	1,2,4

Адрес места осуществления лицензируемого вида деятельности*

* - Тюменская область, г. Тюмень, 9-й км Велижанского тракта, городской полигон Велижанский;

* - Тюменская область, г. Тобольск, район ЗКСМ, площадка 1 (Полигон ТБО);

* - г. Тюмень, 9 км Велижанского тракта (район Полигона ТБО) мусоросортировочный завод;

* - Тюменская область, Ишимский район, 4 километр Бердюжского тракта, территория Дымковского сельского поселения, Полигон ТБО.

Руководитель **Управления** Федеральной службы по надзору в сфере природопользования (Росприроднадзор) по Тюменской области

(должность, наименование должности)



(Handwritten signature)

М.И.Мартычук

(подпись)

(Ф.И.О. уполномоченного лица)

0017796

Приложение является неотъемлемой частью лицензии

Взам. инв. №
Подп. и дата
Инв. № подл.

Изм.	Кол.уч.	Лист	Недок.	Подпись	Дата
------	---------	------	--------	---------	------

1750616/1218Д020-П-000.000.000-ОВОС-02-ТЧ

Лист

136

Приложение Ф
Копия паспортов отходов бурения

УТВЕРЖДАЮ

Генеральный директор
ООО "РН-Уватнефтегаз"



Е.В. Задорожный
(фамилия, инициалы)



Паспорт отходов I-IV классов опасности

Составлен на

2 91 110 01 39 4 Растворы буровые при бурении нефтяных скважин

указывается вид отхода, код и наименование по федеральному
отработанные малоопасные
классификационному каталогу

образованный в процессе деятельности индивидуального предпринимателя или юридического лица

Добыча сырой нефти, природного (попутного) газа и газового конденсата

указывается наименование технологического процесса

в результате которого образовался отход,

или процесса, в результате которого товар (продукция) утратил свои потребительские

свойства, с указанием наименования исходного товара)

состоящий из

Массовая доля диоксида кремния-38,5713%, свинец-0,00217%, массовая доля влаги-59,76%, нефтепродукты-0,0103%, мышьяк-0,00025%, цинк-0,00192%, медь-0,00086%, никель-0,00072%, кобальт-0,00018%, марганец-0,0084%, железо-0,699%, барий-0,0058%, хлорид-ион-0,33%, натрий-0,389%, кальций-0,0941%, сульфат-ион-0,07%, алюминий-0,056%

(химический и (или) компонентный состав отхода, в процентах)

Прочие дисперсные системы

(агрегатное состояние и физическая форма: тверды, жидкий, пастообразный, шлам,

гель, эмульсия, суспензия, сыпучий, гранулят, порошкообразный, пылеобразный,

волокно, готовое изделие, потерявшее свои потребительские свойства, иное- указать нужное

имеющий

IV

четвертый

класс опасности по степени

(класс опасности)

(прописью)

негативного воздействия на окружающую среду

ИИНВ № подлп	Подп. и дата	Взам. инв. №

Изм.	Кол.уч.	Лист	№ док.	Подпись	Дата	1750616/1218Д020-П-000.000.000-ОВОС-02-ТЧ	Лист
							137

Фамилия, имя, отчество индивидуального предпринимателя или полное наименование

юридического лица _____ Общество с ограниченной ответственностью "РН-Уватнефтегаз"

Сокращенное наименование юридического лица _____ ООО "РН-Уватнефтегаз"

Индивидуальный номер налогоплательщика _____ 7225003194

Код по Общероссийскому классификатору предприятий и организаций _____ 55452077

Код по Общероссийскому классификатору видов экономической деятельности 11.10.11, 11.20, 23.20, 45.12, 45.23.1, 51.19, 51.51.3, 51.70, 60.24.1, 60.30.11, 60.30.21, 74.14, 74.20.11, 74.20.2, 74.20.3, 74.84, 92.62

Местонахождение _____ 626170, РФ, Тюменская обл., группа месторождений Уватского района; ХМАО-Югра, Южно-Гавриковский ЛУ
Почтовый адрес _____ 625000, РФ, Тюменская обл., г. Тюмень, ул. Ленина, д. 67

Инв. № подл.	Подп. и дата	Взам. инв. №							Лист
									138
Изм.	Кол.уч.	Лист	№ док.	Подпись	Дата	1750616/1218Д020-П-000.000.000-ОВОС-02-ТЧ			

УТВЕРЖДАЮ

Генеральный директор
ООО "РН-Уватнефтегаз"



Е.В. Задорожный
(фамилия, инициалы)



Паспорт отходов I-IV классов опасности

Составлен на 2 91 120 01 39 4 Шламы буровые при бурении, связанном с добычей сырой нефти, малоопасные
указывается вид отхода, код и наименование по федеральному классификационному каталогу

образованный в процессе деятельности индивидуального предпринимателя или юридического лица Добыча сырой нефти, природного (попутного) газа и газового конденсата
указывается наименование технологического процесса

в результате которого образовался отход,
или процесса, в результате которого товар (продукция) утратил свои потребительские

состоящий из Массовая доля диоксида кремния-78,965%, свинец-0,01066%, массовая доля влаги-18,56%, нефтепродукты-0,0055%, мышьяк-0,00035%, цинк-0,00831%, медь-0,00264%, никель-0,00254%, кобальт-0,00083%, марганец-0,0482%, железо-1,921%, барий-0,027%, хлорид-ион-0,04%, натрий-0,0516%, кальций-0,0116%, сульфат-ион-0,17%, алюминий-0,17477%
(химический и (или) компонентный состав отхода, в процентах)

Прочие дисперсные системы
(агрегатное состояние и физическая форма: тверды, жидкий, пастообразный, шлам,
гель, эмульсия, суспензия, сыпучий, гранулят, порошкообразный, пылеобразный,

волокно, готовое изделие, потерявшее свои потребительские свойства, иное-
указать нужное

имеющий IV четвертый класс опасности по степени
(класс опасности) (прописью)

негативного воздействия на окружающую среду

ИИНВ № подл	Подп. и дата	Взам. инв. №

Изм.	Кол.уч.	Лист	№ док.	Подпись	Дата	1750616/1218Д020-П-000.000.000-ОВОС-02-ТЧ	Лист
							139

Фамилия, имя, отчество индивидуального предпринимателя или полное наименование

юридического лица _____ Общество с ограниченной ответственностью "РН-Уватнефтегаз"

Сокращенное наименование юридического лица _____ ООО "РН-Уватнефтегаз"

Индивидуальный номер налогоплательщика _____ 7225003194

Код по Общероссийскому классификатору предприятий и организаций _____ 55452077

Код по Общероссийскому классификатору видов экономической деятельности 11.10.11, 11.20, 23.20, 45.12, 45.23.1, 51.19, 51.51.3, 51.70, 60.24.1, 60.30.11, 60.30.21, 74.14, 74.20.11, 74.20.2, 74.20.3, 74.84, 92.62

Местонахождение _____ 626170, РФ, Тюменская обл., группа месторождений Уватского района; ХМАО-Югра, Южно-Гавриковский ЛУ

Почтовый адрес _____ 625000, РФ, Тюменская обл., г. Тюмень, ул. Ленина, д. 67

Инв. № подл.	Подп. и дата					Взам. инв. №
Изм.	Кол.уч.	Лист	№ док.	Подпись	Дата	
						1750616/1218Д020-П-000.000.000-ОВОС-02-ТЧ
						Лист 140

УТВЕРЖДАЮ

Генеральный директор
ООО «РН-Уватнефтегаз»

Е. В. Загородный

(подпись)

2016 г.



Паспорт отходов I-IV классов опасности

Составлен на 2 91 130 01 32 4 Воды сточные буровые при бурении, связанном с добычей сырой нефти, малоопасные,

(указывается вид отхода, код и наименование по федеральному классификационному каталогу)

образованный в процессе деятельности ООО «РН-Уватнефтегаз»: бурение скважин,

(наименование технологического процесса, в результате которого образовался отход, или процесса, в результате которого продукция утратила потребительские свойства, с указанием наименования исходного товара)

состоящий из влага – 80,4%, алюминий – 6,5065%, титан – 0,3865%, магний – 0,96%, натрий – 1,8607%, железо – 2,7791%, кальций – 3,8836%, сульфат-ион – 0,09878%, хлорид-ион – 0,1199%, нефтепродукты – 0,4%, диоксид кремния – 2,60492%

(химический и (или) компонентный состав отхода, в процентах)

Твердое в жидком (суспензия),

(агрегатное состояние и физическая форма)

имеющий **4 (четвертый)** класс опасности по степени негативного воздействия на окружающую среду.

Инд. № подл.	Подп. и дата	Взам. инв. №

Изм.	Кол.уч.	Лист	№ док.	Подпись	Дата	1750616/1218Д020-П-000.000.000-ОВОС-02-ТЧ	Лист
							141

ФИО индивидуального предпринимателя или полное наименование юридического лица

Общество с ограниченной ответственностью «РН-Уватнефтегаз»

Сокращенное наименование юридического лица: ООО «РН-Уватнефтегаз»

Индивидуальный номер налогоплательщика: 7225003194

Код по Общероссийскому классификатору предприятий и организаций: 55452077

Код по Общероссийскому классификатору видов экономической деятельности: 11.10.11, 11.20, 23.20, 45.12, 45.23.1, 51.19, 51.51.3, 51.70, 60.24.1, 60.30.11, 60.30.21, 74.14, 74.20.11, 74.20.2, 74.20.3, 74.84, 92.62

Местонахождение: 626170, Российская Федерация, Тюменская область, село Уват, улица Иртышская, дом 19

Почтовый адрес: 625000, РФ, Тюменская область, г. Тюмень, ул. Ленина, 67

Инв. № подл.	Подп. и дата	Взам. инв. №					1750616/1218Д020-П-000.000.000-ОВОС-02-ТЧ	Лист
			Изм.	Кол.уч.	Лист	Недок.		Подпись

Приложение Ц
 Копии заключений государственной экспертизы на объекты размещения отходов
Усть-Тегусское месторождение
Буровой шламовый амбар кустовой площадки № 1



ФЕДЕРАЛЬНАЯ СЛУЖБА ПО НАДЗОРУ В СФЕРЕ ПРИРОДОПОЛЬЗОВАНИЯ
 УПРАВЛЕНИЕ ФЕДЕРАЛЬНОЙ СЛУЖБЫ ПО НАДЗОРУ В СФЕРЕ
 ПРИРОДОПОЛЬЗОВАНИЯ (РОСПРИРОДНАДЗОР) ПО ТЮМЕНСКОЙ ОБЛАСТИ

П Р И К А З

г. ТЮМЕНЬ

01.09.2011

№ 658-э

**Об утверждении заключения экспертной комиссии
 государственной экологической экспертизы проектной документации
 «Расширение шламовых амбаров под нужды бурения на кустовой
 площадке № 1 Усть-Тегусского месторождения»**

В соответствии с Федеральным законом от 23.11.1995 № 174-ФЗ «Об экологической экспертизе» п р и к а з ы в а ю:

1. Утвердить прилагаемое заключение экспертной комиссии государственной экологической экспертизы от 01.09.2011г №5-ээ по экспертизе проекта «Расширение шламовых амбаров под нужды бурения на кустовой площадке № 1 Усть-Тегусского месторождения», образованной приказом Управления Росприроднадзора по Тюменской области от 04.07.2011 № 450-э.
2. Установить срок действия указанного заключения государственной экологической экспертизы 3 года.

Руководитель



М.И. Мартычук

КОПИЯ ВЕРНА

*Без. специалист - эксперт
 отдела государственной экологической
 экспертизы Управление
 Росприроднадзора по Тюменской
 области*
Кудина

ИИНВ № подл	Подп. и дата	Взам. инв. №

Изм.	Кол.уч.	Лист	№ док.	Подпись	Дата	1750616/1218Д020-П-000.000.000-ОВОС-02-ТЧ	Лист
							143

МИНИСТЕРСТВО ПРИРОДНЫХ РЕСУРСОВ И ЭКОЛОГИИ РОССИЙСКОЙ ФЕДЕРАЦИИ
 ФЕДЕРАЛЬНАЯ СЛУЖБА ПО НАДЗОРУ В СФЕРЕ ПРИРОДОПОЛЬЗОВАНИЯ
 УПРАВЛЕНИЕ ФЕДЕРАЛЬНОЙ СЛУЖБЫ ПО НАДЗОРУ В СФЕРЕ
 ПРИРОДОПОЛЬЗОВАНИЯ ПО ТЮМЕНСКОЙ ОБЛАСТИ
 ГОСУДАРСТВЕННАЯ ЭКОЛОГИЧЕСКАЯ ЭКСПЕРТИЗА

УТВЕРЖДЕНО
 приказом Управления Федеральной
 службы по надзору в сфере
 природопользования по Тюменской
 области
 от 01.09.2011 г. № 658-Э

ЗАКЛЮЧЕНИЕ
 экспертной комиссии государственной экологической экспертизы

**«Расширение шламовых амбаров под нужды бурения на кустовой площадке №1
 Усть-Тегусского месторождения»**
 (название объекта государственной экологической экспертизы)

«01» сентября 2011 г.

№ 5/ЭЭ

Экспертная комиссия, утвержденная приказом Управления Росприроднадзора по Тюменской области от 04.07.2011 г. № 450-э, в составе:

Руководитель:

Гаврилова Ольга Николаевна – начальник технологического отдела ЗАО НИПИ «Сибпроект-сервис»;

Ответственный секретарь:

Юдина Татьяна Федоровна – ведущий специалист-эксперт отдела государственной экологической экспертизы и нормирования;

Эксперты:

Тимшина Альбина Павловна - главный инженер проекта ЗАО «Институт «Тюменькоммунстрой»;

Атангулова Валентина Петровна – зам. директора по проектно-изыскательской работе ЗАО «СПИНОКС»;

Яковлева Наталья Павловна – руководитель группы экологии, главный специалист ОАО «НИИПлесдрев»;

Илларионова Елена Геннадьевна - специалист отдела технического обеспечения проектов ООО «Тюменский нефтяной научный центр»;

Мацук Айгуль Ахатовна – врио зав. сектором ППМ отдел разработки проектов бурения ООО «ТюменНИИгипрогаз».

Заказчик государственной экологической экспертизы: ООО «ТНК-Уват»

Разработчик проектной документации: ОАО «Гипротюменнефтегаз», 2010г.

На рассмотрение представлены следующие материалы:

Том 1. Пояснительная записка.

Том 2. Схема планировочной организации земельного участка.

Изн. № подл.	Подп. и дата	Взам. инв. №					1750616/1218Д020-П-000.000.000-ОВОС-02-ТЧ	Лист
								144
			Изм.	Кол.уч.	Лист	№док.		Подпись

- 29 -

муниципальном районе» № 91 от 22 июня 2010 года) предложено одобрить проектные решения, принятые в проектной документации (протокол общественных слушаний от 05 июля 2010 года).

ВЫВОД

Экспертная комиссия, рассмотрев проектную документацию «Расширение шламовых амбаров под нужды бурения на кустовой площадке №1 Усть-Тегусского месторождения», считает, что представленная проектная документация по объему и содержанию соответствует требованиям законодательных актов РФ, нормативных документов по вопросам охраны окружающей среды и природных ресурсов.

Экспертная комиссия считает допустимым представленный в проектной документации уровень воздействия на окружающую среду в процессе строительства и эксплуатации объекта. Реализация проектных решений возможна.

Срок действия заключения установлен и утвержден приказом Управления Росприроднадзора по Тюменской области.

Руководитель комиссии
 Ответственный секретарь
 Члены комиссии:

[Signature] О.Н. Гаврилова
[Signature] Т.Ф. Юдина
[Signature] Н.П. Яковлева
[Signature] А.П. Тимшина
[Signature] В.П. Атангулова.
[Signature] А. А. Мацук
[Signature] Е.Г. Илларионова.



Управление Росприроднадзора по Тюменской области
 Заключение экспертной комиссии государственной экологической экспертизы проектной документации «Расширение шламовых амбаров под нужды бурения на кустовой площадке №1 Усть-Тегусского месторождения» от 01 сентября 2011 года № 5-ЭЭ

Изн. № подл.	Подп. и дата	Взам. инв. №
--------------	--------------	--------------

						1750616/1218Д020-П-000.000.000-ОВОС-02-ТЧ
Изм.	Кол.уч.	Лист	№док.	Подпись	Дата	

Лист
145

Буровой шламовый амбар кустовой площадки № 2



**ФЕДЕРАЛЬНОЕ ГОСУДАРСТВЕННОЕ УЧРЕЖДЕНИЕ
"ГЛАВНОЕ УПРАВЛЕНИЕ ГОСУДАРСТВЕННОЙ ЭКСПЕРТИЗЫ"
ФГУ "ГЛАВГОСЭКСПЕРТИЗА РОССИИ"
ХАНТЫ-МАНСИЙСКИЙ ФИЛИАЛ**

"УТВЕРЖДАЮ"

Начальник

Ханты-Мансийского филиала
Главгосэкспертизы России

А.Н. Пышной

« 01 » 04 2008 г.



**ПОЛОЖИТЕЛЬНОЕ ЗАКЛЮЧЕНИЕ
ГОСУДАРСТВЕННОЙ ЭКСПЕРТИЗЫ**

№ 133-08/ХМЭ-0140/02

(проектная документация без сметы и результаты инженерных изысканий)

№ 00-1-4-0813-08

Объект капитального строительства:

Обустройство Усть-Тегусского месторождения II очередь».

шифр: 1137

Тюменская область, ХМАО-Югра. Усть-Тегусское месторождение,

Объект государственной экспертизы:

Проектная документация без сметы и результаты инженерных изысканий

Ханты-Мансийск

2008

Изн. № подл.	Подп. и дата	Взам. инв. №

Изм.	Кол.уч.	Лист	№ док.	Подпись	Дата

1750616/1218Д020-П-000.000.000-ОВОС-02-ТЧ

Лист

146

Буровой шламовый амбар кустовой площадки № 9



ФЕДЕРАЛЬНАЯ СЛУЖБА ПО НАДЗОРУ В СФЕРЕ ПРИРОДОПОЛЬЗОВАНИЯ
ДЕПАРТАМЕНТ ФЕДЕРАЛЬНОЙ СЛУЖБЫ
ПО НАДЗОРУ В СФЕРЕ ПРИРОДОПОЛЬЗОВАНИЯ
ПО УРАЛЬСКОМУ ФЕДЕРАЛЬНОМУ ОКРУГУ

ПРИКАЗ

г. ЕКАТЕРИНБУРГ

« 23 » октября 2013 г.

№ 918

**Об утверждении заключения экспертной комиссии
государственной экологической экспертизы проектной документации
«Обустройство Усть-Тегусского месторождения. Кустовая площадка № 9.
Шламовый амбар», разработанной ОАО «Сибнефтетранспроект» для
ООО «ТНК-Уват»**

В соответствии с Федеральным законом от 23.11.1995 № 174-ФЗ «Об экологической экспертизе» п р и к а з ы в а ю :

1. Утвердить прилагаемое заключение экспертной комиссии государственной экологической экспертизы проектной документации «Обустройство Усть-Тегусского месторождения. Кустовая площадка № 9. Шламовый амбар», разработанной ОАО «Сибнефтетранспроект» для ООО «ТНК-Уват», подготовленное на основании приказа Департамента Росприроднадзора по Уральскому федеральному округу от 23.07.2013 № 639 и устанавливающее соответствие представленных материалов экологическим требованиям, установленным техническими регламентами и законодательством в области охраны окружающей среды.

2. Установить срок действия заключения – 3 года.

Временно исполняющий
обязанности начальника

Г.И. Рассадникова

Инв. № подл.	Подп. и дата	Взам. инв. №					1750616/1218Д020-П-000.000.000-ОВОС-02-ТЧ	Лист
								147
Изм.	Кол.уч.	Лист	№ док.	Подпись	Дата			



МИНИСТЕРСТВО ПРИРОДНЫХ РЕСУРСОВ И ЭКОЛОГИИ
РОССИЙСКОЙ ФЕДЕРАЦИИ

ФЕДЕРАЛЬНАЯ СЛУЖБА ПО НАДЗОРУ В СФЕРЕ ПРИРОДОПОЛЬЗОВАНИЯ
(РОСПРИРОДНАДЗОР)

Департамент Росприроднадзора по Уральскому федеральному округу
ГОСУДАРСТВЕННАЯ ЭКОЛОГИЧЕСКАЯ ЭКСПЕРТИЗА

УТВЕРЖДЕНО
приказом Департамента Росприроднадзора
по Уральскому федеральному округу
от 23.10.2013 № 918

ЗАКЛЮЧЕНИЕ

экспертной комиссии государственной экологической экспертизы
проектной документации «Обустройство Усть-Тегусского месторождения. Кустовая площадка
№ 9. Шламовый амбар», разработанной ОАО «Сибнефтетранспроект» для ООО «ТНК-Уват»

г. Екатеринбург

14.10.2013

Экспертная комиссия государственной экологической экспертизы, образованная в соответствии с приказом Департамента Росприроднадзора по Уральскому федеральному округу от 23.07.2013 № 639, в составе:

Руководитель экспертной комиссии:

Илларионова
Елена Геннадьевна – главный специалист отдела экспертизы по охране окружающей
среды ГАУ ТО «Управление государственной экспертизы
проектной документации»

Ответственный секретарь:

Смышляева
Вера Александровна – заместитель начальника отдела государственной экологической
экспертизы и нормирования Департамента Росприроднадзора по
Уральскому федеральному округу

Члены экспертной комиссии:

Лебедев
Дмитрий Владимирович – главный инженер проектов ОАО «Гипротюменьнефтегаз»

Кузнецова
Наталья Викторовна – ведущий гидролог ООО «ТюменьПромИзыскания»

Багабиева
Ольга Александровна – заведующая сектором проектирования обустройства
месторождений ОАО «СибНАЦ»

Антонова
Ирина Александровна – кандидат геолого-минералогических наук, докторант кафедры
гидрогеологии, инженерной геологии и геоэкологии ФГБОУ
ВПО «Уральский государственный горный университет»

Инд. № подл.	Подп. и дата	Взам. инв. №							Лист
			1750616/1218Д020-П-000.000.000-ОВОС-02-ТЧ						148
			Изм.	Кол.уч.	Лист	Недок.	Подпись	Дата	

Заключение экспертной комиссии государственной экологической экспертизы проектной документации «Обустройство Усть-Тегусского месторождения. Кустовая площадка № 9. Шламный амбар», разработанной ОАО «Сибнефтьтранспроект» для ООО «ТНК-Уват»

В период эксплуатации объекта для обеспечения контроля высоты стояния грунтовых вод, их физико-химического и бактериологического состава на территории участка размещения отходов и в его санитарно-защитной зоне в соответствии с требованиями СНиП 2.01.28-85 проектными решениями предусмотрено устройство наблюдательных скважин по периметру кустовой площадки с учётом уклона потока грунтовых вод менее 0,1%.

Пробы вод из контрольных скважин, заложенных во втором ряду наблюдательных створов (дальние скважины относительно шламовых амбаров), характеризуют их исходное состояние.

Наблюдательная скважина выполнена в виде пьезометра. Перфорированный каркас Ø108×4 с фильтром вставлен в обсадную трубу на гравийную подушку высотой 200 мм. Пространство между обсадной трубой и каркасом пьезометра засыпано крупнозернистым песком, сверху на глубину 2 м перекрыто глиной. Пьезометр установлен на глубину 7,0 м. Верх пьезометра возвышается над поверхностью земли на 0,8 м. Перфорированная часть пьезометра с фильтром выполнена на глубине 4,0 м.

Конструкция сооружений обеспечивает защиту грунтовых вод от попаданий в них случайных загрязнений, возможности водоотлива и откачки, а также удобство забора проб воды.

Расположение и количество специально пробуренных наблюдательных скважин заложено в соответствии со СНиП 2.01.28-85:

- в зависимости от уклона грунтового потока контрольные скважины размещаются по всем четырём направлениям расположения стенок амбаров;
- при длине сторон участка захоронения больше 200 м створы размещают через 100-150 м;
- расстояние между наблюдательными скважинами в створе принимается в пределах 50-100 м, одна из которых размещается вблизи шламовых амбаров, другая - в санитарно-защитной зоне.

Наблюдения в скважинах режимной сети включают систематические, по возможности одновременные замеры уровня, температуры воды и отбор проб воды на химический анализ ежемесячно.

При анализе подземных вод определяется содержание показателей в соответствии с требованиями СанПиН 2.1.4.1074-01 и СП 2.1.5.1059-01. Полный химический анализ воды производится один раз в год. Ежемесячно проводится сокращённый анализ по основным загрязняющим показателям: сухой остаток, жёсткость, pH, перманганатная окисляемость, нефтепродукты, гидрокарбонаты, хлориды, сульфаты, натрий, калий, кальций, магний, железо (общее), аммоний, мутность.

В процессе проведения мониторинга подземных вод, в зависимости от результатов, наблюдательная сеть может уточняться и корректироваться. Может корректироваться также периодичность отбора проб и количество определяемых компонентов химического состава воды.

Общественные слушания

Предприятием в газетах «Российская газета» от 07.03.2013 № 49(6025), «Тюменская область сегодня» от 06.03.2013 № 39(3360), «Уватские известия» от 01.03.2013, были опубликованы объявления о проведении общественных слушаний по объекту «Обустройство Усть-Тегусского месторождения. Кустовая площадка № 9. Шламный амбар».

Согласно протоколу общественных слушаний от 10.04.2013 общественные слушания проведены с положительным результатом.

Выводы

1. Экспертная комиссия государственной экологической экспертизы, рассмотрев материалы проектной документации «Обустройство Усть-Тегусского месторождения. Кустовая площадка № 9. Шламный амбар», разработанной ОАО «Сибнефтьтранспроект» для ООО «ТНК-Уват», отмечает, что материалы по составу и содержанию соответствуют экологическим

Лист 19 из 20

Изм. № подл.	Подп. и дата	Взам. инв. №

						1750616/1218Д020-П-000.000.000-ОВОС-02-ТЧ	Лист
Изм.	Кол.уч.	Лист	Недок.	Подпись	Дата		149

Заключение экспертной комиссии государственной экологической экспертизы проектной документации «Обустройство Усть-Тегусского месторождения. Кустовая площадка № 9. Шламовый амбар», разработанной ОАО «Сибнефтьтранспроект» для ООО «ТНК-Уват»

требованиям, установленным техническими регламентами и законодательством в области охраны окружающей среды.

2. По результатам рассмотрения представленных материалов экспертная комиссия считает, что реализация проектных решений возможна, прогнозируемое воздействие на окружающую среду допустимо.

3. Предусмотренные проектом меры по охране окружающей среды и обеспечению экологической безопасности достаточны.

4. Руководствуясь законодательными, нормативными и инструктивно-методическими документами, экспертная комиссия государственной экологической экспертизы рекомендует установить срок действия настоящего заключения – 3 года.

Руководитель экспертной комиссии:



Е.Г. Илларионова

Ответственный секретарь:



В.А. Смышляева

Члены экспертной комиссии:



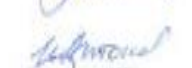
Д.В. Лебедев



Н.В. Кузнецова



О.А. Багабиева



И.А. Антонова



М.С. Брагина

Лист 20 из 20

Инв. № подл.	Подп. и дата	Взам. инв. №					1750616/1218Д020-П-000.000.000-ОВОС-02-ТЧ	Лист
			Изм.	Кол.уч.	Лист	№док.		Подпись

Буровой шламовый амбар кустовой площадки № 3

ФЕДЕРАЛЬНАЯ СЛУЖБА ПО НАДЗОРУ
В СФЕРЕ ПРИРОДОПОЛЬЗОВАНИЯ
**УПРАВЛЕНИЕ ФЕДЕРАЛЬНОЙ
СЛУЖБЫ ПО НАДЗОРУ В СФЕРЕ
ПРИРОДОПОЛЬЗОВАНИЯ
(РОСПРИРОДНАДЗОРА)
ПО ТЮМЕНСКОЙ ОБЛАСТИ**
(Управление Росприроднадзора по Тюменской области)

ул. Республики, д.55, г. Тюмень, 625000
т. (3452) 39-09-40, т./факс 39-07-99
E-mail: analytik@t5.ru

06.09.2011 № 03/5-3149
на № _____

И.о. зам. генерального директора
по перспективному планированию
и развитию производства
ООО «ТНК-Уват»
Е.Н. Ларионову

ул. Ленина, 67
г. Тюмень, 625000

О государственной
экологической экспертизе

Во исполнение поручения Росприроднадзора № КТ-08-01-31/6169 от 19.05.11 «О поручении на проведение государственной экологической экспертизы» проектной документации «Обустройство Усть-Тегусского месторождения. 3 очередь. Шламовый амбар кустовой площадке №3» Управление Росприроднадзора по Тюменской области направляет заключение экспертной комиссии государственной экологической экспертизы № 6-ээ от 01.09.2011 г. по вышеуказанной проектной документации.

Приложение: заключение государственной экологической экспертизы и копия приказа об утверждении заключения на 19 л. в 1 экз.

Руководитель

М.И. Мартынчук

Дударева Наталья Сергеевна
390-604

Инв. № подл.	Подп. и дата	Взам. инв. №					1750616/1218Д020-П-000.000.000-ОВОС-02-ТЧ	Лист
								151
Изм.	Кол.уч.	Лист	№док.	Подпись	Дата			



ФЕДЕРАЛЬНАЯ СЛУЖБА ПО НАДЗОРУ В СФЕРЕ ПРИРОДОПОЛЬЗОВАНИЯ
УПРАВЛЕНИЕ ФЕДЕРАЛЬНОЙ СЛУЖБЫ ПО НАДЗОРУ В СФЕРЕ
ПРИРОДОПОЛЬЗОВАНИЯ (РОСПРИРОДНАДЗОР) ПО ТЮМЕНСКОЙ ОБЛАСТИ

П Р И К А З

г. ТЮМЕНЬ

01.09.2011г.

№ 659-Э

**Об утверждении заключения экспертной комиссии
государственной экологической экспертизы проектной документации
«Обустройство Усть-Тегусского месторождения. 3 очередь. Шламовый
амбар кустовой площадке №3»**

В соответствии с Федеральным законом от 23.11.1995 № 174-ФЗ «Об экологической экспертизе» п р и к а з ы в а ю:

1. Утвердить прилагаемое заключение экспертной комиссии государственной экологической экспертизы от 01.09.2011г №6-ЭЭ по экспертизе проекта «Обустройство Усть-Тегусского месторождения. 3 очередь. Шламовый амбар кустовой площадке №3», образованной приказом Управления Росприроднадзора по Тюменской области от 04.07.2011 № 451-Э

2. Установить срок действия указанного заключения государственной экологической экспертизы 5 лет.

Руководитель



М.И. Мартынюк

КОПИЯ ВЕРНА

*Главный специалист-эксперт
отдела государственной
экологической экспертизы
и нормирования*

Инд. № подл.
Подп. и дата
Взам. инв. №

Изм.	Кол.уч.	Лист	№док.	Подпись	Дата

1750616/1218Д020-П-000.000.000-ОВОС-02-ТЧ

Лист
152

МИНИСТЕРСТВО
ПРИРОДНЫХ РЕСУРСОВ И ЭКОЛОГИИ РОССИЙСКОЙ ФЕДЕРАЦИИ
ФЕДЕРАЛЬНАЯ СЛУЖБА
ПО НАДЗОРУ В СФЕРЕ ПРИРОДОПОЛЬЗОВАНИЯ
ГОСУДАРСТВЕННАЯ ЭКОЛОГИЧЕСКАЯ ЭКСПЕРТИЗА

УТВЕРЖДЕНО
приказом Федеральной службы по
надзору в сфере природопользования
от «01» Сентября 2011 г. № 659-э

Заключение

экспертной комиссии государственной экологической экспертизы материалов

«Обустройство Усть-Тегусского месторождения. III очередь. Шламовый амбар кустовой площадки №3»

«01» сентября 2011 г.

№ 6-ээ

Экспертная комиссия государственной экологической экспертизы, образованная в соответствии с приказом Федеральной службы по надзору в сфере природопользования от 04.07.2011 № 451-э в составе:

Руководитель экспертной комиссии :

Старикова Галина Васильевна, кандидата технических наук, доцента кафедры промышленной экологии;

Ответственный секретарь:

Дударева Наталья Сергеевна – специалиста 2 разряда отдела государственной экологической экспертизы и нормирования;

Эксперты:

Дорофеева Эльвира Станиславовна – старший преподаватель кафедры промышленной экологии ТюмГНГУ;

Кузнецова Наталья Викторовна – начальник отдела водных ресурсов Нижнеобского БУ;

Хотеев Вячеслав Владимирович – кандидат биологических наук, начальник отдела сопровождения проектов НИИ экологии и РИПР ТюмГУ;

Сиратчидинова Анися Анваровна – начальник отдела инженерно-геологических изысканий ОАО «Тюменгипроводхоз»;

Голубев Евгений Викторович – директор технопарка ГОУ ВПО ТГУ.

Инв. № подл.	Подп. и дата					Взам. инв. №					
Изм.	Кол.уч.	Лист	№ док.	Подпись	Дата	1750616/1218Д020-П-000.000.000-ОВОС-02-ТЧ					Лист
											153

4. Выводы

Экспертная комиссия, рассмотрев проектную документацию «Обустройство Усть-Тегусского месторождения. III очередь. Шламовый амбар кустовой площадки №3» считает, что представленная документация соответствует установленным техническим регламентам и законодательству в области охраны окружающей среды.

Экспертная комиссия считает возможным реализацию объекта экспертизы «Обустройство Усть-Тегусского месторождения. III очередь. Шламовый амбар кустовой площадки №3».

Срок действия заключения установленный утвержден приказом Управления Росприроднадзора по Тюменской области.

Подписи:

Руководитель комиссии

Г.В. Старикова

Ответственный секретарь

Н.С. Дударева

Эксперты

Э.С. Дорофеева

Н.В. Кузнецова

В.В. Хотеев

А.А. Сиратчинова

Е.В. Голубев

;
Г
)
3
4
я
к

Управление Росприроднадзора по Тюменской области
 Заключение экспертной комиссии государственной экологической экспертизы
 проектной документации «Обустройство Усть-Тегусского месторождения. III очередь.
 Шламовый амбар кустовой площадки №3» от 01.08.2011 № 6-ээ

Инд. № подл.	Подп. и дата	Взам. инв. №

Изм.	Кол.уч.	Лист	№док.	Подпись	Дата

1750616/1218Д020-П-000.000.000-ОВОС-02-ТЧ

Лист
154

Буровой шламовый амбар кустовой площадки № 4



ФЕДЕРАЛЬНОЕ АГЕНТСТВО
ПО СТРОИТЕЛЬСТВУ И ЖИЛИЩНО-КОММУНАЛЬНОМУ ХОЗЯЙСТВУ

ФЕДЕРАЛЬНОЕ ГОСУДАРСТВЕННОЕ УЧРЕЖДЕНИЕ
«ГЛАВНОЕ УПРАВЛЕНИЕ ГОСУДАРСТВЕННОЙ ЭКСПЕРТИЗЫ»
(ФГУ «ГЛАВГОСЭКСПЕРТИЗА РОССИИ»)

ЕКАТЕРИНБУРГСКИЙ ФИЛИАЛ

УТВЕРЖДАЮ

Начальник филиала

А.Р.Шерстобитов

« 11 » января 2010 г.

**ПОЛОЖИТЕЛЬНОЕ ЗАКЛЮЧЕНИЕ
ГОСУДАРСТВЕННОЙ ЭКСПЕРТИЗЫ № 006-10/ЕГЭ-1033/04**

(№ в Реестре 00-1-4-0029-10)

Объект капитального строительства

Объекты обустройства месторождения
(Куст скважин № 4 (добывающих скважин – 32, нагнетательных – 16), разведочная скважина № 110, подстанция ПС 35/6 кВ, нефтесборные трубопроводы, водоводы, автодороги, линии электропередач 6 кВ, 35 кВ)
Тюменская область, Уватский район, Усть-Тегусское месторождение нефти.

Объект государственной экспертизы
Проектная документация «Обустройство Усть-Тегусского месторождения нефти Куст скважин № 4. Разведочная скважина № 110».
(проектная документация без сметы на строительство и результаты инженерных изысканий)

Ткаченко/ЕГЭ-1033

ИИНВ № подл	Подп. и дата					Взам. инв. №
	Изм.	Кол.уч.	Лист	№ док.	Подпись	
1750616/1218Д020-П-000.000.000-ОВОС-02-ТЧ						Лист
						155

№ 7-ФЗ; «Об охране атмосферного воздуха» от 04.05.99 г. № 96-ФЗ; «Об отходах производства и потребления» от 24.06.1998 № 89-ФЗ.

Предлагаемые в соответствующих разделах проекта и рекомендуемые технологические, инженерно-технические и организационные мероприятия разработаны в соответствии с требованиями нормативных правовых актов и нормативных документов в области пожарной безопасности: Федеральных законов «О пожарной безопасности» от 21.12. 1994 № 69-ФЗ; «О техническом регулировании» от 27.12.2002 № 184-ФЗ; «Технический регламент о требованиях пожарной безопасности» от 22.07. 2008 № 123-ФЗ; ГОСТ 12.1.004-91 ССБТ «Пожарная безопасность. Общие требования»; ГОСТ 12.3.047-98 «Пожарная безопасность технологических процессов»; ППБ 01 – 03 «Правила пожарной безопасности в Российской Федерации»; ВППБ 01-07 Стандарт ООО «ТНК-Уват» «Обеспечение пожарной безопасности кустов скважин на месторождениях Уватского района Тюменской области».

Мероприятия противопожарной защиты, разработанные в проектной документации, направлены на обеспечение безопасности людей, предотвращение пожара и ограничения его распространения, сокращение материального ущерба имуществу от возможного пожара.



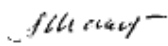

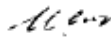

Проектные решения в части *промышленной безопасности* соответствуют требованиям нормативной документации по обеспечению промышленной безопасности на опасных производственных объектах: Федерального закона № 116-ФЗ от 21.07.1997 г. «О промышленной безопасности опасных производственных объектов»; ПБ 08-624-03 «Правила безопасности в нефтяной и газовой промышленности».

Проектные решения выполнены в полном объеме, в соответствии СП 11-107-98 «Порядок разработки и состав раздела «Инженерно-технические мероприятия гражданской обороны. Мероприятия по предупреждению чрезвычайных ситуаций» проектов строительства» и СНиП 2.01.51-90 «Инженерно-технические мероприятия гражданской обороны».

Разработанные в проекте мероприятия позволяют обеспечить защиту людей и территории от ЧС природного и техногенного характера, а также опасностей возникающих в результате военных действий, диверсий и терактов.

6.3. Общие выводы

Проектная документация «Обустройство Усть-Тегусского месторождения. Куст скважин № 4. Разведочная скважина № 110» соответствует требованиям нормативных технических документов. Результаты инженерных изысканий также соответствуют требованиям нормативных технических документов.


Зам. начальника филиала		Э.А. Рыбалов
Начальник отдела строительных решений и инженерного обеспечения		Е.В. Шелепникова
Главный специалист (инженерные изыскания для строительства)		А.А. Максимова
Главный специалист (конструктивные решения)		В.Ю. Балуйев
Главный специалист (схема планировочной организации земельного участка, проект полосы отвода, автодороги)		И.Р. Симонова
Главный специалист (технологические решения)		О.Р. Рыбалова

Ткаченко /ЕГЭ-1033


Инв. № подл.	Подп. и дата	Взам. инв. №					1750616/1218Д020-П-000.000.000-ОВОС-02-ТЧ	Лист
								156
Изм.	Кол.уч.	Лист	№ док.	Подпись	Дата			

68

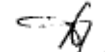
Главный специалист
(водоснабжение и водоотведение)

 Н.В. Фокина


Главный специалист
(электроснабжение, электрооборудование,
электроосвещение)

 С.М. Гилёва

Главный специалист
(отопление и вентиляция, теплоснабжение)

 М.В. Тур

Главный специалист
(организация строительства)

 Т.В. Мышкина


Начальник отдела специализированных экспертиз

С.Г. Ткаченко

Главный специалист
(мероприятия по санитарно-благополучию
населения и работающих)

 А.М. Долматов

Главный специалист, государственный эксперт
(мероприятия по охране окружающей среды)

 Р.Р. Алюкова

Главный специалист
(мероприятия по пожарной безопасности)

Н.П. Рябухин

Главный специалист
(мероприятия ГО и предупреждение ЧС)

А.А. Киселев

Ткаченко/ЕГЭ-1033

Инв. № подл.	Подп. и дата					Взам. инв. №
Изм.	Кол.уч.	Лист	№ док.	Подпись	Дата	
1750616/1218Д020-П-000.000.000-ОВОС-02-ТЧ						Лист
						157

Буровой шламовый амбар кустовой площадки № 5



ФЕДЕРАЛЬНАЯ СЛУЖБА ПО НАДЗОРУ
В СФЕРЕ ПРИРОДОПОЛЬЗОВАНИЯ
УПРАВЛЕНИЕ ФЕДЕРАЛЬНОЙ
СЛУЖБЫ ПО НАДЗОРУ В СФЕРЕ
ПРИРОДОПОЛЬЗОВАНИЯ
(РОСПРИРОДНАДЗОРА)
ПО ТЮМЕНСКОЙ ОБЛАСТИ
(Управление Росприроднадзора по Тюменской области)
ул. Республики, д.55, г. Тюмень, 625000
т. (3452) 39-09-40, т./факс 39-07-99
E-mail: analytik@t5.ru

20.12.2011 № 03/5-4688
на № _____

Директору Департамента
обеспечения ПСД
ООО «ТНК-Уват»
Е.Н. Ларионову

ул. Ленина, 67
г. Тюмень, 625000

О государственной
экологической экспертизе

Во исполнение поручения Росприроднадзора от 01.08.2011 № КТ-08-01-31/9770 «О поручении об организации и проведении государственной экологической экспертизы» проектной документации «Обустройство Усть-Тегусского месторождения. Шламовый амбар кустовой площадки № 5» Управление Росприроднадзора по Тюменской области направляет заключение экспертной комиссии государственной экологической экспертизы от 16.12.2011 № 28-ээ по вышеуказанной проектной документации.

Приложение: заключение государственной экологической экспертизы и копия приказа об утверждении заключения на 25 л. в 1 экз.

Руководитель

М.И. Мартынчук

Ишимов Р.М.
390-604

Ишв. № подл.	Подп. и дата	Взам. инв. №							1750616/1218Д020-П-000.000.000-ОВОС-02-ТЧ	Лист
										158
Изм.	Кол.уч.	Лист	№ док.	Подпись	Дата					



ФЕДЕРАЛЬНАЯ СЛУЖБА ПО НАДЗОРУ В СФЕРЕ ПРИРОДОПОЛЬЗОВАНИЯ
 УПРАВЛЕНИЕ ФЕДЕРАЛЬНОЙ СЛУЖБЫ ПО НАДЗОРУ В СФЕРЕ
 ПРИРОДОПОЛЬЗОВАНИЯ (РОСПРИРОДНАДЗОР) ПО ТЮМЕНСКОЙ ОБЛАСТИ

П Р И К А З

г. ТЮМЕНЬ

16.12.2011

№ 1092-3

**Об утверждении заключения экспертной комиссии
 государственной экологической экспертизы проектной документации
 «Обустройство Усть-Тегусского месторождения. Шламовый амбар
 кустовой площадки № 5»**

В соответствии с Федеральным законом от 23.11.1995 № 174-ФЗ «Об экологической экспертизе» п р и к а з ы в а ю:

1. Утвердить прилагаемое заключение экспертной комиссии государственной экологической экспертизы от 16.12.2011г № 28-ээ проектной документации «Обустройство Усть-Тегусского месторождения. Шламовый амбар кустовой площадки № 5», образованной приказом Управления Росприроднадзора по Тюменской области от 18.10.2011 № 839-э.
2. Установить срок действия указанного заключения государственной экологической экспертизы 3 года.

Руководитель



М.И. Мартычук

Индв. № подлп	Подп. и дата	Взам. инв. №
---------------	--------------	--------------

Изм.	Кол.уч.	Лист	№док.	Подпись	Дата	1750616/1218Д020-П-000.000.000-ОВОС-02-ТЧ	Лист
							159

МИНИСТЕРСТВО
ПРИРОДНЫХ РЕСУРСОВ И ЭКОЛОГИИ РОССИЙСКОЙ ФЕДЕРАЦИИ

ФЕДЕРАЛЬНАЯ СЛУЖБА
ПО НАДЗОРУ В СФЕРЕ ПРИРОДОПОЛЬЗОВАНИЯ

УПРАВЛЕНИЕ ФЕДЕРАЛЬНОЙ СЛУЖБЫ ПО НАДЗОРУ В СФЕРЕ
ПРИРОДОПОЛЬЗОВАНИЯ ПО ТЮМЕНСКОЙ ОБЛАСТИ

ГОСУДАРСТВЕННАЯ ЭКОЛОГИЧЕСКАЯ ЭКСПЕРТИЗА

УТВЕРЖДЕНО

приказом Управления Федеральной
службы по надзору в сфере
природопользования по Тюменской
области

от 16.12.2011 г. № 1092-э

**Заключение экспертной комиссии государственной экологической
экспертизы материалов
«Обустройство Усть-Тегусского месторождения. Шламовый амбар
кустовой площадки №5»**

№ 28-ээ

«16» декабря 2011 г.

Экспертная комиссия государственной экологической экспертизы, образованная в соответствии с приказом Управления Федеральной службы по надзору в сфере природопользования (Росприроднадзора) по Тюменской области от 18.10.2011 г. № 839-э, в составе:

руководитель экспертной комиссии – Столбов Н.В., к.х.н., старший научный сотрудник сектора проектирования природоохранных мероприятий ОРПБ ООО «ТюменНИИгипрогаз»;

ответственный секретарь – Ишимов Р.М., главный специалист-эксперт отдела государственной экологической экспертизы и нормирования Управления Росприроднадзора по Тюменской области;

эксперты:

Бреч В.В. - инженер сектора проектирования природоохранных мероприятий отдела разработки проектов бурения ООО «ТюменНИИгипрогаз»;

Бураков С.А. - руководитель группы отдела охраны окружающей природной среды ООО «ТюменНИИгипрогаз»;

Игонина В.В. - эколог, отличник водного хозяйства;

Осадчая Л.А. - начальник партии отдела инженерно-геологических изысканий и гидрогеологических изысканий ОАО «Тюменгипропроводхоз»;

Солонина В.А. - к.т.н., доцент кафедры строительных материалов Тюменский государственный архитектурно-строительный университет;

Третьякова Д.Г. - руководитель экологической группы отдела экологии № 72 Департамента бурения ОАО «СибНИИНП»;

Трибунская Е.В. – эколог товарищества «Природоохранная деятельность»,
рассмотрела материалы:

Изн. № подл.	Подп. и дата	Взам. инв. №							Лист
									160
						1750616/1218Д020-П-000.000.000-ОВОС-02-ТЧ			
Изм.	Кол.уч.	Лист	Недок.	Подпись	Дата				

- 24 -

Выводы

Экспертная комиссия, рассмотрев проектную документацию «Обустройство Усть-Тегусского месторождения. Шламовый амбар кустовой площадки №5», считает, что представленные материалы, обосновывающие намечаемую деятельность по строительству шламового амбара, соответствуют экологическим требованиям, установленным техническими регламентами и законодательству в области охраны окружающей среды.

Экспертная комиссия считает возможным реализацию объекта экспертизы «Обустройство Усть-Тегусского месторождения. Шламовый амбар кустовой площадки №5».


Срок действия заключения установлен и утвержден приказом управления Росприроднадзора по Тюменской области.

Подписи

Руководитель комиссии:


 Н.В. Столбова

Ответственный секретарь:

 Р.М. Ишимов


Эксперты:

 В.В. Бреч


 С.А. Бураков

 В.В. Игонина

 Л.А. Осадчая

 В.А. Солонина

 Д.Г. Третьякова

 Е.В. Трибунская

Управление Росприроднадзора по Тюменской области
 Заключение экспертной комиссии государственной экологической экспертизы материалов
 «Обустройство Усть-Тегусского месторождения. Шламовый амбар кустовой площадки
 №5» от 16.12.2011 №28-ээ

Инв. № подл.	Подп. и дата	Взам. инв. №					1750616/1218Д020-П-000.000.000-ОВОС-02-ТЧ	Лист
			Изм.	Кол.уч.	Лист	№док.	Подпись	Дата

Буровой шламовый амбар кустовой площадки № 8



ФЕДЕРАЛЬНАЯ СЛУЖБА ПО НАДЗОРУ В СФЕРЕ ПРИРОДОПОЛЬЗОВАНИЯ

ДЕПАРТАМЕНТ ФЕДЕРАЛЬНОЙ СЛУЖБЫ
ПО НАДЗОРУ В СФЕРЕ ПРИРОДОПОЛЬЗОВАНИЯ
ПО УРАЛЬСКОМУ ФЕДЕРАЛЬНОМУ ОКРУГУ

П Р И К А З

г. ЕКАТЕРИНБУРГ

« 23 » октября 2013 г.

№ 917

**Об утверждении заключения экспертной комиссии
государственной экологической экспертизы проектной документации
«Обустройство Усть-Тегусского месторождения. Кустовая площадка № 8.
Шламовый амбар», разработанной ОАО «Сибнефтетранспроект» для
ООО «ТНК-Уват»**

В соответствии с Федеральным законом от 23.11.1995 № 174-ФЗ «Об экологической экспертизе» п р и к а з ы в а ю :

1. Утвердить прилагаемое заключение экспертной комиссии государственной экологической экспертизы проектной документации «Обустройство Усть-Тегусского месторождения. Кустовая площадка № 8. Шламовый амбар», разработанной ОАО «Сибнефтетранспроект» для ООО «ТНК-Уват», подготовленное на основании приказа Департамента Росприроднадзора по Уральскому федеральному округу от 23.07.2013 № 640 и устанавливающее соответствие представленных материалов экологическим требованиям, установленным техническими регламентами и законодательством в области охраны окружающей среды.

2. Установить срок действия заключения – 3 года.

Временно исполняющий
обязанности начальника

Г.И. Рассадникова

ИИНВ	№ подлп	Подп. и дата	Взам. инв. №

						1750616/1218Д020-П-000.000.000-ОВОС-02-ТЧ	Лист
Изм.	Кол.уч.	Лист	№док.	Подпись	Дата		162



МИНИСТЕРСТВО ПРИРОДНЫХ РЕСУРСОВ И ЭКОЛОГИИ
РОССИЙСКОЙ ФЕДЕРАЦИИ

ФЕДЕРАЛЬНАЯ СЛУЖБА ПО НАДЗОРУ В СФЕРЕ ПРИРОДОПОЛЬЗОВАНИЯ
(РОСПРИРОДНАДЗОР)

Департамент Росприроднадзора по Уральскому федеральному округу
ГОСУДАРСТВЕННАЯ ЭКОЛОГИЧЕСКАЯ ЭКСПЕРТИЗА

УТВЕРЖДЕНО
приказом Департамента Росприроднадзора
по Уральскому федеральному округу
от 23.10.2013 № 917

ЗАКЛЮЧЕНИЕ

экспертной комиссии государственной экологической экспертизы
проектной документации «Обустройство Усть-Тегусского месторождения. Кустовая площадка
№ 8. Шламовый амбар», разработанной ОАО «Сибнефтетранспроект» для ООО «ТНК-Уват»

г. Екатеринбург

14.10.2013

Экспертная комиссия государственной экологической экспертизы, образованная в соответствии с приказом Департамента Росприроднадзора по Уральскому федеральному округу от 23.07.2013 № 640, в составе:

Руководитель экспертной комиссии:

Илларионова Елена Геннадьевна – главный специалист отдела экспертизы по охране окружающей среды ГАУ ТО «Управление государственной экспертизы проектной документации»

Ответственный секретарь:

Смышляева Вера Александровна – заместитель начальника отдела государственной экологической экспертизы и нормирования Департамента Росприроднадзора по Уральскому федеральному округу

Члены экспертной комиссии:

Лебедев Дмитрий Владимирович – главный инженер проектов ОАО «Гипротюменьнефтегаз»

Кузнецова Наталья Викторовна – ведущий гидролог ООО «ТюменьПромИзыскания»

Багабиева Ольга Александровна – заведующая сектором проектирования обустройства месторождений ОАО «СибНАЦ»

Антонова Ирина Александровна – кандидат геолого-минералогических наук, докторант кафедры гидрогеологии, инженерной геологии и геоэкологии ФГБОУ ВПО «Уральский государственный горный университет»

Брагина Мария Сергеевна – ведущий инженер-эколог ООО НПП «Экотехпроект»

Инд. № подл.	Подп. и дата	Взам. инв. №							Лист
			1750616/1218Д020-П-000.000.000-ОВОС-02-ТЧ						163
Изм.	Кол.уч.	Лист	№док.	Подпись	Дата				

Заключение экспертной комиссии государственной экологической экспертизы проектной документации «Обустройство Усть-Тегусского месторождения. Кустовая площадка № 8. Шламовый амбар», разработанной ОАО «Сибнефтьтранспроект» для ООО «ТНК-Уват»

проектными решениями предусмотрено устройство наблюдательных скважин по периметру кустовой площадки с учётом уклона потока грунтовых вод менее 0,1%.

Пробы вод из контрольных скважин, заложенных во втором ряду наблюдательных створов (дальние скважины относительно шламовых амбаров), характеризуют их исходное состояние.

Наблюдательная скважина выполнена в виде пьезометра. Перфорированный каркас Ø108×4 с фильтром вставлен в обсадную трубу на гравийную подушку высотой 200 мм. Пространство между обсадной трубой и каркасом пьезометра засыпано крупнозернистым песком, сверху на глубину 2 м перекрыто глиной. Пьезометр установлен на глубину 7,0 м. Верх пьезометра возвышается над поверхностью земли на 0,8 м. Перфорированная часть пьезометра с фильтром выполнена на глубине 4,0 м.

Конструкция сооружений обеспечивает защиту грунтовых вод от попаданий в них случайных загрязнений, возможности водоотлива и откачки, а также удобство забора проб воды.

Расположение и количество специально пробуренных наблюдательных скважин заложено в соответствии со СНиП 2.01.28-85:

- в зависимости от уклона грунтового потока контрольные скважины размещаться по всем четырём направлениям расположения стенок амбаров;
- при длине сторон участка захоронения больше 200 м створы размещают через 100-150 м;
- расстояние между наблюдательными скважинами в створе принимается в пределах 50-100 м, одна из которых размещается вблизи шламовых амбаров, другая - в санитарно-защитной зоне.

Наблюдения в скважинах режимной сети включают систематические, по возможности одновременные замеры уровня, температуры воды и отбор проб воды на химический анализ ежемесячно.

При анализе подземных вод определяется содержание показателей в соответствии с требованиями СанПиН 2.1.4.1074-01 и СП 2.1.5.1059-01. Полный химический анализ воды производится один раз в год. Ежемесячно проводится сокращённый анализ по основным загрязняющим показателям: сухой остаток, жёсткость, pH, перманганатная окисляемость, нефтепродукты, гидрокарбонаты, хлориды, сульфаты, натрий, калий, кальций, магний, железо (общее), аммоний, мутность.

В процессе проведения мониторинга подземных вод, в зависимости от результатов, наблюдательная сеть может уточняться и корректироваться. Может корректироваться также периодичность отбора проб и количество определяемых компонентов химического состава воды.

Общественные слушания

Предприятием в газетах «Российская газета» от 07.03.2013 № 49(6025), «Тюменская область сегодня» от 06.03.2013 № 39(3360), «Уватские известия» от 01.03.2013 были опубликованы объявления о проведении общественных слушаний по объекту «Обустройство Усть-Тегусского месторождения. Кустовая площадка № 8. Шламовый амбар».

Согласно протоколу общественных слушаний от 10.04.2013 общественные слушания проведены с положительным результатом.

Выводы

1. Экспертная комиссия государственной экологической экспертизы, рассмотрев материалы проектной документации «Обустройство Усть-Тегусского месторождения. Кустовая площадка № 8. Шламовый амбар», разработанной ОАО «Сибнефтьтранспроект» для ООО «ТНК-Уват», отмечает, что материалы по составу и содержанию соответствуют экологическим требованиям, установленным техническими регламентами и законодательством в области охраны окружающей среды.

Лист 18 из 19

Изм. № подл	Подп. и дата	Взам. инв. №							Лист
			1750616/1218Д020-П-000.000.000-ОВОС-02-ТЧ						164
Изм.	Кол.уч.	Лист	№ док.	Подпись	Дата				

Заключение экспертной комиссии государственной экологической экспертизы проектной документации «Обустройство Усть-Тегусского месторождения. Кустовая площадка № 8. Шамотный амбар», разработанной ОАО «Сибнефтетранспроект» для ООО «ТНК-Уват»

2. По результатам рассмотрения представленных материалов экспертная комиссия считает, что реализация проектных решений возможна, прогнозируемое воздействие на окружающую среду допустимо.

3. Предусмотренные проектом меры по охране окружающей среды и обеспечению экологической безопасности достаточны.

4. Руководствуясь законодательными, нормативными и инструктивно-методическими документами, экспертная комиссия государственной экологической экспертизы рекомендует установить срок действия настоящего заключения – 3 года.

Руководитель экспертной комиссии:



Е.Г. Илдарionoва

Ответственный секретарь



В.А. Смышляева

Члены экспертной комиссии:



Д.В. Лебедев



Н.В. Кузнецова



О.А. Багабиева



И.А. Антонова



М.С. Брагина

Инв. № подл.	Подп. и дата	Взам. инв. №					1750616/1218Д020-П-000.000.000-ОВОС-02-ТЧ	Лист
			Изм.	Кол.уч.	Лист	№ док.		Подпись

Урненское месторождение

Буровой шламовый амбар кустовой площадки № 1



ФЕДЕРАЛЬНАЯ СЛУЖБА ПО НАДЗОРУ В СФЕРЕ ПРИРОДОПОЛЬЗОВАНИЯ
УПРАВЛЕНИЕ ФЕДЕРАЛЬНОЙ СЛУЖБЫ ПО НАДЗОРУ В СФЕРЕ
ПРИРОДОПОЛЬЗОВАНИЯ (РОСПРИРОДНАДЗОР) ПО ТЮМЕНСКОЙ ОБЛАСТИ

П Р И К А З

г. ТЮМЕНЬ

03.05.2011г.

№ 180-э

Об утверждении заключения экспертной комиссии
государственной экологической экспертизы материалов
«Расширение шламовых амбаров под нужды бурения на Урненском
месторождении»


В соответствии с Федеральным законом от 23.11.1995 № 174-ФЗ «Об
экологической экспертизе» п р и к а з ы в а ю:

1. Утвердить прилагаемое заключение экспертной комиссии государственной экологической экспертизы от 03.05.2011г № 3-ээ по экспертизе проектной документации «Расширение шламовых амбаров под нужды бурения на Урненском месторождении», образованной приказом Управления Росприроднадзора по Тюменской области от 02.03.2011 № 33-э
2. Установить срок действия указанного заключения государственной экологической экспертизы 3 года.

Врио Руководителя



А.А. Илькевич



*Специальный эксперт
инженер 1-й категории
Евгений Викторович ИВ.*

ИИНВ	№ подлп	Подп. и дата	Взам. инв. №
------	---------	--------------	--------------

Изм.	Кол.уч.	Лист	№док.	Подпись	Дата
------	---------	------	-------	---------	------

1750616/1218Д020-П-000.000.000-ОВОС-02-ТЧ

Лист
166

МИНИСТЕРСТВО ПРИРОДНЫХ РЕСУРСОВ И ЭКОЛОГИИ РОССИЙСКОЙ ФЕДЕРАЦИИ
 ФЕДЕРАЛЬНАЯ СЛУЖБА ПО НАДЗОРУ В СФЕРЕ ПРИРОДОПОЛЬЗОВАНИЯ
 УПРАВЛЕНИЕ ФЕДЕРАЛЬНОЙ СЛУЖБЫ ПО НАДЗОРУ В СФЕРЕ
 ПРИРОДОПОЛЬЗОВАНИЯ ПО ТЮМЕНСКОЙ ОБЛАСТИ
 ГОСУДАРСТВЕННАЯ ЭКОЛОГИЧЕСКАЯ ЭКСПЕРТИЗА

УТВЕРЖДЕНО
 приказом Управления Федеральной
 службы по надзору в сфере
 природопользования по Тюменской
 области
 2011 г. № 36-э от

ЗАКЛЮЧЕНИЕ
 экспертной комиссии государственной экологической экспертизы

**«Расширение шламовых амбаров под нужды бурения на Уренском
 месторождении»**
 (название объекта государственной экологической экспертизы)

«03» мая 2011 г.

№ 3/ээ

Экспертная комиссия, утвержденная приказом Управления Росприроднадзора по Тюменской области от 03.03.2011 г. № 36-э, в составе:

Руководитель:

Юльtimiрова И.А. – главный специалист отдела охраны окружающей среды ООО «ТюменНИИгипрогаз»;

Ответственный секретарь:

Вяткина И.В. – специалист-эксперт отдела государственной экологической экспертизы и нормирования;

Члены комиссии:

Иванова Анастасия Николаевна – ведущий эколог лаборатории биотестирования и биоиндикации ООО МПН «Геодата»;

Жирякова Светлана Михайловна – эколог – аудитор;

Хотеев Вячеслав Владимирович – начальник отдела проектных работ НИИ Э и РИПР ТюмГУ;

Протазанова Лариса Петровна – инженер ООО «РосГаз»;

Малахова Р.Д. – научный сотрудник лаборатории буровых растворов ООО «ТюменНИИгипрогаз»;

Разработанный ОАО «Гипротюменнефтегаз» в 2010 году

На рассмотрение представлены следующие разделы:

Том 4 Проект организации строительства. Шифр 7922-ДОК-Т4

Том 5 Перечень мероприятий по охране окружающей среды. Шифр 7922-ДОК-Т5

Заказчик: ООО «ТНК-Уват»

Изн. № подл.	Подп. и дата	Взам. инв. №

Изм.	Кол.уч.	Лист	Недок.	Подпись	Дата				

Лист
167


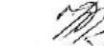



ВЫВОД

Экспертная комиссия, рассмотрев проектную документацию «Расширение шламовых амбаров под нужды бурения на Урненском месторождении», считает, что представленная проектная документация по объему и содержанию соответствуют требованиям законодательных актов РФ, нормативных документов по вопросам охраны окружающей среды и природных ресурсов.

Экспертная комиссия считает допустимым представленный в проектной документации уровень воздействия на окружающую среду в процессе строительства и эксплуатации объекта. Реализация проектных решений возможна.

Срок действия заключения установлен и утвержден приказом Управления Росприроднадзора по Тюменской области.

Руководитель комиссии
 Ответственный секретарь
 Члены комиссии:

 И.А. Юльtimiрова
 Н.В. Вяткина
 А.Н. Иванова
 С.М. Жирякова
 В.В. Хотеев
 Л.П. Протазанова
 Р.Д. Малахова

Заключение экспертной комиссии государственной экологической экспертизы проектной документации «Расширение шламовых амбаров под нужды бурения на Урненском месторождении»

Изн. № подл.	Подп. и дата	Взам. инв. №
--------------	--------------	--------------

						1750616/1218Д020-П-000.000.000-ОВОС-02-ТЧ	Лист
Изм.	Кол.уч.	Лист	№док.	Подпись	Дата		168

Буровой шламовый амбар кустовой площадки № 3

МИНИСТЕРСТВО РЕГИОНАЛЬНОГО РАЗВИТИЯ
РОССИЙСКОЙ ФЕДЕРАЦИИ
(МИНРЕГИОН РОССИИ)

ФЕДЕРАЛЬНОЕ АВТОНОМНОЕ УЧРЕЖДЕНИЕ
«ГЛАВНОЕ УПРАВЛЕНИЕ ГОСУДАРСТВЕННОЙ ЭКСПЕРТИЗЫ»
(ФАУ «ГЛАВГОСЭКСПЕРТИЗА РОССИИ»)

ЕКАТЕРИНБУРГСКИЙ ФИЛИАЛ

УТВЕРЖДАЮ

Начальник филиала

А. Р. Шерстобитов



**ПОЛОЖИТЕЛЬНОЕ ЗАКЛЮЧЕНИЕ
ГОСУДАРСТВЕННОЙ ЭКСПЕРТИЗЫ № 006-12/ЕГЭ-1814/02**

(№ в Реестре 00-1-4-0085-12)

Объект капитального строительства

Кустовая площадка № 3

Российская Федерация, Тюменская область, Уватский район, Урненское месторождение

Объект государственной экспертизы

Проектная документация «Обустройство Урненского месторождения. II очередь.
Кустовая площадка № 3. Корректировка»

(проектная документация и результаты инженерных изысканий)

Фокина/ЕГЭ-1814

ИИНВ № подл	Подп. и дата					Взам. инв. №	
Изм.	Кол.уч.	Лист	№ док.	Подпись	Дата	1750616/1218Д020-П-000.000.000-ОВОС-02-ТЧ	Лист
							169

Буровой шламовый амбар кустовой площадки № 5



ФЕДЕРАЛЬНАЯ СЛУЖБА ПО НАДЗОРУ
В СФЕРЕ ПРИРОДОПОЛЬЗОВАНИЯ
**УПРАВЛЕНИЕ ФЕДЕРАЛЬНОЙ
СЛУЖБЫ ПО НАДЗОРУ В СФЕРЕ
ПРИРОДОПОЛЬЗОВАНИЯ
(РОСПРИРОДНАДЗОРА)
ПО ТЮМЕНСКОЙ ОБЛАСТИ**
(Управление Росприроднадзора по Тюменской области)

ул. Республики, д.55, г. Тюмень, 625000
т. (3452) 39-09-40, т./факс 39-07-99
E-mail: analytik@t5.ru

16.09.2011 № 03/5-3299
на № _____

Генеральному директору
ООО «ТНК-Уват»
Ю.В. Масалкину

ул. Ленина, 67
г. Тюмень, 625000

О завершении государственной
экологической экспертизы

Управление Росприроднадзора по Тюменской области в соответствии с п. 6 ст. 18 Федерального закона от 23.11.1995 № 174-ФЗ «Об экологической экспертизе» информирует о завершении государственной экологической экспертизы материалов «Обустройство Урненского месторождения. IV очередь. Шламовый амбар кустовой площадки № 5».

Экспертной комиссией государственной экологической экспертизы установлено соответствие представленных материалов требованиям законодательства Российской Федерации в области охраны окружающей среды. Положительное заключение экспертной комиссии государственной экологической экспертизы материалов «Обустройство Урненского месторождения. IV очередь. Шламовый амбар кустовой площадки № 5» утверждено приказом Управления Росприроднадзора по Тюменской области от 12 сентября 2011 № 683-э.

Приложение: Заключение государственной экологической экспертизы на 15 л. в 1 экз.

Руководитель

М.И. Мартынчук

Ишимов Р.М.
(3452) 390604

Инв. № подл.	Подп. и дата	Взам. инв. №							Лист
									170
							1750616/1218Д020-П-000.000.000-ОВОС-02-ТЧ		
Изм.	Кол.уч.	Лист	№док.	Подпись	Дата				



ФЕДЕРАЛЬНАЯ СЛУЖБА ПО НАДЗОРУ В СФЕРЕ ПРИРОДОПОЛЬЗОВАНИЯ
 УПРАВЛЕНИЕ ФЕДЕРАЛЬНОЙ СЛУЖБЫ ПО НАДЗОРУ В СФЕРЕ
 ПРИРОДОПОЛЬЗОВАНИЯ (РОСПРИРОДНАДЗОР) ПО ТЮМЕНСКОЙ ОБЛАСТИ

П Р И К А З

г. ТЮМЕНЬ

12.09.2011

№ 683-э

**Об утверждении заключения экспертной комиссии государственной
 экологической экспертизы материалов
 «Обустройство Урненского месторождения. IV очередь. Шламовый амбар
 кустовой площадки № 5»**

В соответствии с Федеральным законом от 23.11.1995 № 174-ФЗ «Об экологической экспертизе» п р и к а з ы в а ю:

1. Утвердить прилагаемое заключение экспертной комиссии государственной экологической экспертизы от 12.09.2011 № 9-ээ материалов «Обустройство Урненского месторождения. IV очередь. Шламовый амбар кустовой площадки № 5», образованной приказом Управления Росприроднадзора по Тюменской области от 15.07.2011 № 479-э
2. Установить срок указанного заключения государственной экологической экспертизы 3 года.

Руководитель



М.И. Мартынчук



*главный специалист
 эксперт отдела государ-
 ственной экологической
 экспертизы и контроля
 11.09.2011 г. ИВ*

ИИНВ № подлп	Подп. и дата	Взам. инв. №
--------------	--------------	--------------

Изм.	Кол.уч.	Лист	№ док.	Подпись	Дата
------	---------	------	--------	---------	------

1750616/1218Д020-П-000.000.000-ОВОС-02-ТЧ

Лист
171

МИНИСТЕРСТВО
ПРИРОДНЫХ РЕСУРСОВ И ЭКОЛОГИИ РОССИЙСКОЙ ФЕДЕРАЦИИ

ФЕДЕРАЛЬНАЯ СЛУЖБА
ПО НАДЗОРУ В СФЕРЕ ПРИРОДОПОЛЬЗОВАНИЯ

УПРАВЛЕНИЕ ФЕДЕРАЛЬНОЙ СЛУЖБЫ ПО НАДЗОРУ В СФЕРЕ
ПРИРОДОПОЛЬЗОВАНИЯ ПО ТЮМЕНСКОЙ ОБЛАСТИ

ГОСУДАРСТВЕННАЯ ЭКОЛОГИЧЕСКАЯ ЭКСПЕРТИЗА

УТВЕРЖДЕНО

приказом Управления Федеральной
службы по надзору в сфере
природопользования по Тюменской
области

от 12.09 2011 г. № 683-э

**Заключение экспертной комиссии государственной экологической
экспертизы объекта**
**«Обустройство Урненского месторождения. IV очередь. Кустовая
площадка № 5. Шламовый амбар»**

«12» сентября 2011 г.

№ 9-ээ

Экспертная комиссия государственной утвержденная приказом Управления
Росприроднадзора по Тюменской области от 15.07.2011 г. № 479-э, в составе:

руководитель экспертной комиссии – Столбова Н.В., к.х.н., старший научный
сотрудник сектора проектирования природоохранных мероприятий ОРПБ ООО
«ТюменНИИГипрогаз»;

ответственный секретарь – Ишимов Р.М., главный специалист-эксперт отдела
государственной экологической экспертизы и нормирования Управления
Росприроднадзора по Тюменской области;

эксперты:

Кошечеева И.О. – инженер сектора проектирования природоохранных мероприятий отдела
разработки проектов бурения ООО «ТюменНИИГипрогаз»;

Разживина Е.А. – инженер отдела разработки проектов бурения ООО
«ТюменНИИГипрогаз»;

Сиратчидинова А.А. – начальник отдела инженерно-геологических изысканий ОАО
«Тюменгипроводхоз»;

Соколова А.С. – начальник отдела промышленной и экологической безопасности ОАО
«Гипротюменнефтегаз»;

Хозяинова Н.В. – к.б.н., главный специалист отдела охраны окружающей среды ООО
«ТюменНИИГипрогаз»;

рассмотрела материалы:

Инв. № подл.	Подп. и дата	Взам. инв. №							1750616/1218Д020-П-000.000.000-ОВОС-02-ТЧ	Лист
										172
Изм.	Кол.уч.	Лист	№ док.	Подпись	Дата					

- 13 -

Предприятию, осуществляющему реализацию данной проектной документации, необходимо выполнять мероприятия организационного характера:

- запретить персоналу, работающему на объектах, иметь огнестрельное оружие и охотиться без соответствующей лицензии;
- запретить механизированное несанкционированное передвижение по территории месторождения, особенно вне организованных проездов;
- проводить основной объем земляных работ вне периодов размножения животных и гнездования птиц;
- соблюдать пожарную безопасность в процессе проводимых работ;
- установить запрет на отлов животных и птиц.

Территория Урненского месторождения входит в ареалы распространения редких видов растений, животных и птиц, занесенных в Красные книги различного ранга. Однако, согласно отчету по инженерно-экологическим изысканиям, в районе строительства особо охраняемых видов растений и птиц обнаружено не было (не было обнаружено краснокнижных видов растений, мест обитания животных и гнездования птиц, следов их жизнедеятельности). Строительство проектируемых объектов предусмотрено вне контуров высокобонитетных лесов и массивов кедровых насаждений, на арендованной предприятием территории, занятой мелколесьем - невысокой сосной по болоту и заболоченной территории -100%. Исходя из вышесказанного, специальные мероприятия по охране объектов растительного и животного миров, занесенных в Красные книги различного ранга, проектной документацией не предусматриваются.

Проектируемые объекты не затрагивают водных объектов рыбохозяйственного значения, поэтому непосредственно на ихтиофауну района воздействие данными объектами отсутствует.

3. Общая оценка представленных материалов.

Проект «Обустройство Урненского месторождения. IV очередь. Кустовая площадка № 5. Шламовый амбар» выполнен в соответствии с требованиями законодательства в области охраны окружающей среды, обосновывает возможность проведения работ по строительству и рекультивации шламового амбара на территории кустовой площадки № 5 Урненского месторождения. Форма и содержание представленных заказчиком материалов соответствует требованиям Федерального закона от 23.11.1995 № 174-ФЗ «Об экологической экспертизе».

При соблюдении комплекса запроектированных мероприятий на рассматриваемой территории не произойдет ухудшения экологической обстановки. Строительство шламового амбара не окажет недопустимого отрицательного воздействия на существующее экологическое состояние прилегающих территорий.

Протоколом общественных слушаний № 6 проводившихся 03 июня 2011 в с. Уват Уватского района Тюменской области, одобрено строительство шламового амбара на кустовой площадке № 5 Урненского месторождения.

Выводы

Экспертная комиссия, рассмотрев проектную документацию «Обустройство Урненского месторождения. IV очередь. Кустовая площадка № 5. Шламовый амбар», считает, что представленные материалы, обосновывающие намечаемую деятельность по строительству и рекультивации шламового амбара, соответствуют

Управление Росприроднадзора по Тюменской области

Заключение экспертной комиссии государственной экологической экспертизы материалов «Обустройство Урненского месторождения. IV очередь. Кустовая площадка № 5. Шламовый амбар» от 12.09.2011 № 9-ээ

ИИНВ № подл	Взам. инв. №				
	Подп. и дата				
	ИИНВ № подл				
Изм.	Кол.уч.	Лист	№ док.	Подпись	Дата
1750616/1218Д020-П-000.000.000-ОВОС-02-ТЧ					Лист
					173

- 14 -

экологическим требованиям, установленным техническими регламентами и законодательству в области охраны окружающей среды;

Экспертная комиссия считает возможным реализацию объекта экспертизы «Обустройство Урненского месторождения. IV очередь. Кустовая площадка № 5. Шламовый амбар».

Срок действия заключения установлен и утвержден приказом управления Росприроднадзора по Тюменской области.

Подписи

Руководитель комиссии:



Н.В. Столбова

Ответственный секретарь:



Р.М. Ишимов

Эксперты:



О.И. Кощева




Е.А. Разживина



А.А. Сиратчинова



А.С. Соколова



Н.В. Хозяинова

Управление Росприроднадзора по Тюменской области

Заключение экспертной комиссии государственной экологической экспертизы материалов «Обустройство Урненского месторождения. IV очередь. Кустовая площадка № 5. Шламовый амбар» от 12.09.2011 № 9-ээ

Изн. № подл.	Подп. и дата					Взам. инв. №
Изм.	Кол.уч.	Лист	№док.	Подпись	Дата	
						1750616/1218Д020-П-000.000.000-ОВОС-02-ТЧ
						Лист 174

Кустовая площадка № 2 бис



МИНИСТЕРСТВО РЕГИОНАЛЬНОГО РАЗВИТИЯ
РОССИЙСКОЙ ФЕДЕРАЦИИ
(МИНРЕГИОН РОССИИ)

ФЕДЕРАЛЬНОЕ ГОСУДАРСТВЕННОЕ УЧРЕЖДЕНИЕ
«ГЛАВНОЕ УПРАВЛЕНИЕ ГОСУДАРСТВЕННОЙ ЭКСПЕРТИЗЫ»
(ФГУ «ГЛАВГОСЭКСПЕРТИЗА РОССИИ»)

ЕКАТЕРИНБУРГСКИЙ ФИЛИАЛ

УТВЕРЖДАЮ

Начальник филиала

А.Р. Шерстобитов

« 01 » ноября 2010 г.

**ПОЛОЖИТЕЛЬНОЕ ЗАКЛЮЧЕНИЕ
ГОСУДАРСТВЕННОЙ ЭКСПЕРТИЗЫ № 374-10/ЕГЭ-1351/02**

(№ в Реестре 00-1-4-4133-10)

Объект капитального строительства

Куст скважин № 2бис; разведочные скважины № 13, 44; ПС 35/6 кВ; автодороги;
нефтепроводы; водовод высоконапорный; ВЛ 35 кВ; кабельные линии 0,4 кВ и 6 кВ;
площадка узла пуска очистных устройств
Тюменская область, Уватский район

Объект государственной экспертизы

Проектная документация «Обустройство Урненского месторождения.
III очередь. Куст скважин № 2бис»
(проектная документация объекта капитального строительства и
результаты инженерных изысканий)

Изн. № подл.	Подп. и дата	Взам. инв. №							1750616/1218Д020-П-000.000.000-ОВОС-02-ТЧ	Лист
									1750616/1218Д020-П-000.000.000-ОВОС-02-ТЧ	175
Изм.	Кол.уч.	Лист	№док.	Подпись	Дата					

68

6.4. Общие выводы

Результаты инженерных изысканий соответствуют установленным требованиям.

Проектная документация «Обустройство Урненского месторождения. III очередь. Куст скважин № 2бис» соответствует результатам инженерных изысканий и установленным требованиям.

- Заместитель начальника филиала Э.А. Рыбалов

- Начальник отдела строительных решений
и инженерного обеспечения
(автомобильные дороги, искусственные сооружения) Е.В. Шелепанова

- Главный специалист
(инженерные изыскания для строительства) Л.Д. Футорянский

- Главный специалист
(схема планировочной организации земельного участка,
архитектурные решения,
объемно-планировочные решения) А.М. Тепляков

- Главный специалист
(конструктивные решения) В.Ю. Балусев

- Главный специалист
(система электроснабжения) С.М. Гилева

- Главный специалист
(системы водоснабжения и водоотведения) Г.В. Крылова

- Главный специалист
(отопление, вентиляция и
кондиционирование воздуха, тепловые сети) М.В. Тур

- И.о. начальника отдела комплексной экспертизы
(автоматизация) С.А. Дроздов

- И.о. начальника сметного отдела Л.А. Полторацкая

- Главный специалист
(организация строительства) Т.В. Мышкина

- Начальник отдела специализированных экспертиз С.Г. Ткаченко

- Главный специалист
(мероприятия пожарной безопасности) Н.П. Рябухин

- Главный специалист
(мероприятия по санитарно-эпидемиологическому
благополучию) А.С. Вьюхин

- Главный специалист
(мероприятия по охране окружающей среды) Ю.С. Федоров

- Главный специалист
(мероприятия ГО и предупреждение ЧС) А.А. Киселев

Крылова/ЕГО-1351

Инв. № подл.	Подп. и дата	Взам. инв. №

						1750616/1218Д020-П-000.000.000-ОВОС-02-ТЧ	Лист
Изм.	Кол.уч.	Лист	№док.	Подпись	Дата		176

Буровой шламовый амбар Радонежского месторождения



ФЕДЕРАЛЬНАЯ СЛУЖБА ПО НАДЗОРУ В СФЕРЕ ПРИРОДОПОЛЬЗОВАНИЯ
 УПРАВЛЕНИЕ ФЕДЕРАЛЬНОЙ СЛУЖБЫ ПО НАДЗОРУ В СФЕРЕ
 ПРИРОДОПОЛЬЗОВАНИЯ (РОСПРИРОДНАДЗОР) ПО ТЮМЕНСКОЙ ОБЛАСТИ

П Р И К А З

г. ТЮМЕНЬ

07.05.2013

№ 423-з

**Об утверждении заключения экспертной комиссии
 государственной экологической экспертизы проектной документации
 «Пробная эксплуатация Радонежского месторождения. Обустройство.
 Шламовый амбар»**

В соответствии с Федеральным законом от 23.11.1995 № 174-ФЗ «Об экологической экспертизе» п р и к а з ы в а ю:

1. Утвердить прилагаемое заключение экспертной комиссии государственной экологической экспертизы от 07.05.2013 № 26/ээ проектной документации «Пробная эксплуатация Радонежского месторождения. Обустройство. Шламовый амбар», образованной приказом Управления Росприроднадзора по Тюменской области от 14.03.2013 № 243-э.
2. Установить срок действия указанного заключения государственной экологической экспертизы четыре года.

Руководитель



М.И. Мартынчук

КОПИЯ ВЕРНА

*Главной документацией - копией отчета
 государственной экологической экспертизы и
 сопроводительных документов (Т.Ф. Ведина)
 07.05.2013*

ИИНВ	№ подлп	Подп. и дата	Взам. инв. №
------	---------	--------------	--------------

Изм.	Кол.уч.	Лист	№док.	Подпись	Дата	1750616/1218Д020-П-000.000.000-ОВОС-02-ТЧ	Лист 177
------	---------	------	-------	---------	------	---	-------------

МИНИСТЕРСТВО ПРИРОДНЫХ РЕСУРСОВ И ЭКОЛОГИИ РОССИЙСКОЙ
ФЕДЕРАЦИИ

ФЕДЕРАЛЬНАЯ СЛУЖБА ПО НАДЗОРУ В СФЕРЕ ПРИРОДОПОЛЬЗОВАНИЯ
УПРАВЛЕНИЕ ФЕДЕРАЛЬНОЙ СЛУЖБЫ ПО НАДЗОРУ В СФЕРЕ
ПРИРОДОПОЛЬЗОВАНИЯ ПО ТЮМЕНСКОЙ ОБЛАСТИ

ГОСУДАРСТВЕННАЯ ЭКОЛОГИЧЕСКАЯ ЭКСПЕРТИЗА

УТВЕРЖДЕНО
приказом Управления Федеральной
службы по надзору в сфере
природопользования по Тюменской
области
от 7 мая 2013 г. № 423-з

ЗАКЛЮЧЕНИЕ

экспертной комиссии государственной экологической экспертизы

«Пробная эксплуатация Радонежского месторождения. Обустройство. Шламный амбар»
(название объекта государственной экологической экспертизы)

« 7 » мая 2013 г

№ 26/зз

Экспертная комиссия, утвержденная приказом Управления Росприроднадзора по Тюменской области от 14.03.2013 г. № 243-з, в составе:

Руководитель экспертной комиссии:

Гаврилова Ольга Николаевна - начальник технологического отдела ООО НИПИ «Сибпроект-Сервис»;

Ответственный секретарь:

Юдина Татьяна Федоровна - главный специалист-эксперт отдела государственной экологической экспертизы и нормирования;

Эксперты:

Ахметшина Гульнара Залялутдиновна - руководитель экологической группы ЗАО «Гипронг-Эком»;

Хотковская Ольга Геннадьевна - ведущий инженер ЗАО НПЦ «СибГео»;

Козлова Наталья Олеговна – генеральный директор ООО «Западно-Сибирский экологический центр»;

Бураков Сергей Ананьевич - руководитель группы отдела охраны окружающей природной среды ООО «ТюменНИИгипрогаз»;

Соколова Анна Сергеевна - начальник отдела промышленной и экологической безопасности ОАО «Гипротоменифтегаз».

Гаврилов Андрей Анатольевич – генеральный директор ООО «ТюменьНефтьСервис»;

Кострикин Александр Викторович - главный специалист по гидрологии производственного комплекса по инженерно-строительным изысканиям ОАО «Гипротюменнефтегаз».

Заказчик государственной экологической экспертизы: **ООО «ТНК-Уват».**

Разработчик материалов: **ЗАО «Тюменьнефтегазпроект», г. Тюмень, 2012 г.**

Изн. № подл	Подп. и дата					Взам. инв. №
Изм.	Кол.уч.	Лист	№ док.	Подпись	Дата	
						1750616/1218Д020-П-000.000.000-ОВОС-02-ТЧ
						Лист 178

кочевок, места выведения потомства.

3. Общая оценка представленных материалов

Проектная документация «Пробная эксплуатация Радонежского месторождения. Обустройство. Шламный амбар» выполнена в соответствии с требованиями законодательства в области проектирования объектов охраны окружающей среды, обосновывает возможность строительства шламового амбара. Форма и содержание представленных заказчиком материалов соответствует требованиям Федерального закона от 23.11.1995г. №174-ФЗ «Об экологической экспертизе» и Постановления Правительства РФ от 16.02.2008г. №87 «О составе разделов проектной документации и требований к их содержанию».

В процессе проведения общественных слушаний, организованных администрацией Уватского Муниципального района (протокол общественных обсуждений от 29.10.2012 г.) предложено одобрить технико-технологические решения, принятые в представленной документации.

ВЫВОД

Экспертная комиссия, рассмотрев проектную документацию «Пробная эксплуатация Радонежского месторождения. Обустройство. Шламный амбар», считает, что представленная проектная документация по объему и содержанию соответствует нормам федерального законодательства в области охраны окружающей среды, нормативных документов по вопросам охраны окружающей среды и природных ресурсов.

Экспертная комиссия считает допустимым представленный в проектной документации уровень воздействия на окружающую среду в процессе строительства и эксплуатации объекта. Реализация проектных решений возможна.

Срок действия заключения установлен и утвержден приказом Управления Росприроднадзора по Тюменской области.

Руководитель комиссии:

Ответственный секретарь:

Члены комиссии:

[Signature] О.Н. Гаврилова
[Signature] Т.Ф. Юдина
[Signature] Г.З. Ахметшина
[Signature] А.А. Гаврилов
[Signature] О.Г. Хотковская
[Signature] Н.О. Козлова
[Signature] А.С. Соколова
[Signature] А.В. Кострикин
[Signature] С.А. Бураков.

ИИНВ_№_подп	Подп_и_дата	Взам_иИНВ_№

						1750616/1218Д020-П-000.000.000-ОВОС-02-ТЧ	Лист
Изм.	Кол.уч.	Лист	№док.	Подпись	Дата		179

Приложение Ш
Копии землеустроительной документации.

Усть-Тегусское месторождение

Кустовая площадка № 1

Договор аренды лесного участка № 19

г. Тюмень
(место заключения договора)

« 10 » апреля 2007 г.

Департамент промышленности и лесного хозяйства Тюменской области
(наименование органа государственной власти или органа местного самоуправления)
в лице директора Сергея Геннадьевича Путмина
(наименование должности, фамилия, имя, отчество)

действующего на основании Положения о департаменте промышленности и лесного хозяйства Тюменской области, утвержденного Постановлением Правительства Тюменской области от 03.07.2006 №161-п (в редакции от 25.12.2006 № 304-п) и именуемый в дальнейшем «Арендодатель», с одной стороны, и ООО «ТНК-Уват» в лице директора Сергея Владимировича Иванова действующего на основании Устава, зарегистрированного ИФНС №7 по Тюменской области под № 1027201295395 от 20.12.2001г. и именуемый в дальнейшем «Арендатор», с другой стороны, заключили настоящий Договор, далее именуемый «Договор», о следующем:

1. Предмет договора аренды

1.1. По настоящему Договору Арендодатель, действующий в соответствии со статьями 72 и 74 Лесного кодекса Российской Федерации на основании Приказа директора департамента промышленности и лесного хозяйства Тюменской области от 23.03.2007г. № 46, Арендодатель передает, а Арендатор принимает во временное пользование (аренду) лесной участок, определенный в п.1.2 настоящего Договора (далее «Лесной участок»).

1.2. Лесной участок, передаваемый в аренду по настоящему Договору, имеет следующие основные характеристики:

Местоположение: Тюменская область, Уватский район, ГУ ТО «Уватский лесхоз», Верхне-Демьянское лесничество, кадастровый номер: 72:18:14 19 004: 0044, квартал 240 (выд.16), общей площадью 30.0304 га.
(указать субъект Российской Федерации, район, муниципальное образование)
(указать лесхоз, лесничество, номера кварталов, выделов, общую площадь лесного участка).

Схема расположения лесного участка, его границы приводятся в приложении 1 к настоящему Договору.

1.3. Лесной участок передается Арендатору для использования с целью проведения работ по геологическому изучению недр (размещение площадки складирования и хранения стройматериалов) на Усть-Тегусском месторождении, в Уватском районе, (указать виды, цели и объемы (размеры) использования лесного участка)
на площади 30,0304 га.

1.4. Лесной участок передается Арендатору сроком на 12 лет.







ИИНВ № подлп	Подп. и дата	Взам. инв. №					1750616/1218Д020-П-000.000.000-ОВОС-02-ТЧ	Лист
			Изм.	Кол.уч.	Лист	№док.		Подпись

2. Арендная плата

2.1. Арендная плата по настоящему Договору составляет: 57714 руб. (Пятьдесят семь тысяч семьсот четырнадцать рублей 00 копеек) в год в соответствии со статьями 72-74 Лесного кодекса Российской Федерации.

2.2. Арендная плата начисляется в соответствии с приказом Рослесхоза от 25.08.2006г. № 155 (Приложение 2 к настоящему Договору).

2.3. Арендатор вносит арендную плату до 1 мая календарного года в соответствии с Приложением 3 к настоящему Договору, и представляет в месячный срок Арендодателю документы, подтверждающие произведенную оплату.

2.4. Размер арендной платы по настоящему Договору подлежит изменению пропорционально изменению ставок платы за единицу объема лесных ресурсов или за единицу площади лесного участка, устанавливаемых в соответствии со статьями 73 Лесного кодекса Российской Федерации.

3. Права и обязанности Сторон

3.1. Права Арендодателя:

3.1.1. Получать от Арендатора сведения в установленном законодательством порядке, справочные и другие материалы об использовании, охране и защите лесного участка и воспроизводстве лесов;

3.1.2. Привлекать Арендатора к тушению лесных пожаров в установленном законодательством порядке;

3.1.3. Выступать в одностороннем порядке с предложениями о пересмотре существующих условий договора (изменение цены арендной платы, срок платежа, и иное).

3.1.4. Вносить предложения по пересмотру условий настоящего Договора в порядке и в случаях, предусмотренных действующим законодательством Российской Федерации и настоящим Договором;

3.1.5. Пользоваться другими правами, если их реализация не противоречит требованиям лесного законодательства Российской Федерации и условиям договора аренды.

3.2. Обязанности Арендодателя:

3.2.1. Обозначать в натуре и (или) указать в планово-картографических материалах границы лесного участка, предоставляемого в аренду, и расположение на нем временных построек;




3.2.2. Передать лесной участок, указанный в разделе 1 настоящего Договора Арендатору по акту приема-передачи лесного участка в аренду (приложение 5 к Договору).

3.2.3. Выполнять другие обязанности, предусмотренные лесным законодательством Российской Федерации и нормативными правовыми актами.







Инд. № подл.	Взаим. инв. №				
	Подп. и дата				
<div style="display: flex; justify-content: space-between;"> <div style="width: 40%; text-align: center;">  _____ </div> <div style="width: 40%; text-align: center;">  _____  </div> </div>					
Изм.	Кол.уч.	Лист	№ док.	Подпись	Дата
1750616/1218Д020-П-000.000.000-ОВОС-02-ТЧ					Лист 181

3.3. Права Арендатора:

3.3.1. Пользоваться правами, если их реализация не противоречит требованиям лесного законодательства и условиям договора аренды.

3.4. Обязанности Арендатора:

- 3.4.1. Использовать Лесной участок по назначению в соответствии с лесным законодательством, нормативными правовыми актами и настоящим Договором;
- 3.4.2. Вносить арендную плату по установленным ставкам в размерах и сроки, установленные в настоящем Договоре;
- 3.4.3. Осуществлять пользование лесным участком таким образом, чтобы не допускать нарушения или ограничения прав на пользование лесным фондом иных лиц, права граждан на пребывание в лесах, любых иных нарушений прав и законных интересов третьих лиц;
- 3.4.4. В установленном порядке разработать и предоставить Арендодателю проект проведения работ, включающий мероприятия по рекультивации и приведению лесного участка в прежнее состояние;
- 3.4.5. Осуществлять пользование лесным участком способами, предотвращающими возникновение эрозии почв, исключающими или ограничивающими негативное воздействие пользования лесным участком на состояние и воспроизводство лесов, а также на состояние водных и других природных объектов;
- 3.4.6. Ежегодно в установленном порядке подавать лесную декларацию и предоставлять отчет об использовании лесов;
- 3.4.7. Соблюдать на предоставленном ему в аренду лесном участке правила пожарной безопасности. В случае возникновения лесного пожара обеспечивать его тушение. Проводить противопожарное обустройство лесов, в том числе строительство, реконструкция и содержание дорог противопожарного назначения, посадочных площадок для самолетов, вертолетов, используемых в целях проведения авиационных работ по охране и защите лесов, прокладка просек, противопожарных разрывов, обеспечивать создание систем, средств предупреждения и тушения лесных пожаров (пожарная техника и оборудование, пожарное снаряжение и другие), содержание этих систем, средств, а также формирование запасов горюче-смазочных материалов на период высокой пожарной опасности;
- 3.4.8. Проводить мероприятия по рекультивации и приведению лесного участка в прежнее состояние за счет собственных средств в соответствии с утвержденным, департаментом промышленности и лесного хозяйства Тюменской области проектом рекультивации;
- 3.4.9. При прекращении действия настоящего Договора сдать лесной участок Арендодателю по акту в состоянии, пригодном для ведения лесного хозяйства.
- 3.4.10. Выполнять другие обязанности, предусмотренные лесным законодательством Российской Федерации и нормативными правовыми актами.




ИИНВ № подл	Подп. и дата	Взам. инв. №

						1750616/1218Д020-П-000.000.000-ОВОС-02-ТЧ	Лист
Изм.	Кол.уч.	Лист	№док.	Подпись	Дата		182

4. Ответственность Сторон

4.1. За неисполнение или ненадлежащее исполнение своих обязательств, предусмотренных настоящим Договором, Стороны несут ответственность в соответствии с действующим законодательством и настоящим Договором.

4.2. За нарушение сроков уплаты арендной платы Арендатор уплачивает Арендодателю неустойку в размере 0,03 % от размера невнесенной по сроку арендной платы за каждый календарный день просрочки.

4.3. За невыполнение требований по рекультивации земель лесного фонда, нарушенных при проведении работ, а также требований по приведению лесного участка, указанного в договоре в состоянии пригодное для использования по назначению, Арендатор уплачивает Арендодателю неустойку в размере 2-кратной стоимости работ по приведению этих земель в надлежащее состояние.

5. Изменение и прекращение Договора

5.1. Договор прекращается по истечении срока действия;

5.2. Договор может быть расторгнут до истечения срока его действия:

- по соглашению сторон;
- в судебном порядке.

5.3. Договор подлежит расторжению Арендодателем в одностороннем порядке, в случае нарушения Арендатором требований законодательства в том числе:

- несоблюдения требований лесохозяйственного регламента;
- невнесения более двух раз подряд в установленный договором срок арендной платы;
- самовольного возведения построек, сооружений на арендованном лесном участке, не предусмотренных проектом освоения лесов;
- в случаях грубого нарушения других условий договора.

5.4. Порядок расторжения договора аренды в одностороннем порядке:

5.4.1. Арендодатель, имея документальное подтверждение наличия оснований, предусмотренных настоящим Договором, составляет и направляет Арендатору с нарочным или заказным отправлением с уведомлением о вручении Уведомления о необходимости устранения нарушений;

5.4.2. В случае, если соответствующее Уведомление не было вручено Арендатору вследствие отказа представителей Арендатора от получения Уведомления, недоступности Арендатора по указанному в настоящем Договоре адресу, а также по иным причинам, зависящим от Арендатора, в течение 30 календарных дней с даты его отправки, Арендодатель направляет в адрес Арендатора Уведомление о расторжении Договора аренды, при этом действие настоящего Договора прекращается в день отправки такого Уведомления.

5.4.3. В случае получения Арендодателем сведений, подтверждающих вручение Уведомления о необходимости устранения нарушений Арендатору и неполучения Арендодателем мотивированного ответа на Уведомление в




Инд. № подл.	Подп. и дата	Взам. инв. №

Изм.	Кол.уч.	Лист	№ док.	Подпись	Дата

1750616/1218Д020-П-000.000.000-ОВОС-02-ТЧ

Лист

183

течение 30 календарных дней с даты отправки Уведомления, Арендодатель направляет Арендатору Уведомление о расторжении Договора аренды, при этом действие настоящего Договора прекращается в день отправки такого Уведомления.

5.4.4. В случае наличия мотивированных возражений со стороны Арендатора по поводу Уведомления о необходимости устранения нарушений, Арендодатель в течение 30 календарных дней с момента получения таких возражений рассматривает их и направляет Арендатору мотивированный ответ, который подлежит рассмотрению Арендатором в течение 14 календарных дней с момента отправки. В случае неполучения ответа Арендатора Арендодателем в течение 14 календарных дней действие настоящего Договора прекращается на следующий за последним днем 14-дневного срока день.

5.4.5. После прекращения действия настоящего Договора Арендатор по требованию Арендодателя обязан освободить переданный в соответствии с настоящим Договором Лесной участок, устранить последствия нарушений его условий и нарушений действующего законодательства в течение 14 календарных дней с момента направления ему Уведомления о расторжении Договора.

5.4.6. В случае несоблюдения Арендатором своей обязанности, предусмотренной п. 5.4.5 настоящего Договора, Арендатор уплачивает Арендодателю пени из расчета 1 % от размера установленной ежегодной арендной платы за каждый календарный день использования лесных участков после прекращения действия настоящего Договора.

5.5. Изменения в договор вносятся в том же порядке, в котором данный договор был заключен.

5.6. По соглашению сторон в настоящий договор могут быть внесены изменения в следующих случаях:

5.6.1. Изменения в установленном порядке правил или режима лесопользования;

5.6.2. Изъятия в установленном законом порядке земель лесного фонда для государственных и иных нужд;

5.6.3. Отказа Арендатора от пользования отдельными частями арендованного лесного участка;

5.6.4. В других случаях, предусмотренных настоящим Договором;

5.7. Порядок изменения настоящего Договора Арендодателем в одностороннем порядке определяется аналогично установленному в п. 5.4 настоящего Договора.

6. Срок действия договора

6.1. Настоящий Договор считается заключенным с момента государственной регистрации и действует до « 01 » июня 2019 года.




Индв. № подлп	Подп. и дата	Взам. инв. №
---------------	--------------	--------------

Изм.	Кол.уч.	Лист	№док.	Подпись	Дата	1750616/1218Д020-П-000.000.000-ОВОС-02-ТЧ	Лист
							184

7. Прочие условия

7.1. Спорные вопросы, возникающие в ходе исполнения настоящего Договора, или вопросы, не оговоренные в настоящем Договоре, разрешаются путем переговоров или в судебном порядке.

7.2. Настоящий Договор и изменения к нему подлежат обязательной государственной регистрации и вступает в силу с момента регистрации в Управлении Федеральной регистрационной службы по Тюменской области, Ханты-Мансийскому и Ямало-Ненецкому автономным округам.

7.3. Расходы по государственной регистрации настоящего Договора а также изменений и дополнений к нему возлагаются на Арендатора.

7.4. Настоящий Договор составлен в трёх подлинных экземплярах, по одному для каждой из Сторон и один для регистрирующего органа.

Реквизиты и подписи Сторон

Арендодатель
 Департамент промышленности и
 лесного хозяйства Тюменской области
 г. Тюмень, ул. 8 Марта 1
 ИНН 7202138082 КПП 720201001
 ОГРН
 УФК по Тюменской области (л/с
 000020493 ДПИП, Департамент
 промышленности и лесного хозяйства
 Счет 40201810200000100009 ГРКЦ ГУ
 Банка России по Тюменской области
 БИК 047102001 ОКПО 14862521

Арендатор
 ООО «ТНК -Уват»
 РФ, Тюменская область, Уватский р-н,
 с.Уват, ул.Ленина, д.77
 ИНН 7225003194 КПП 722501001
 ОГРН 1027201295395
 р/с 40702810100070000229
 к/с 30101810100000000940
 БИК 047102940
 ОКПО 55452077 ОКАТО 7124885001

(наименование, адрес, платежные реквизиты)

(наименование, адрес, платежные реквизиты)


 С. Г. Путмин
 (подпись)


 Иванов С.В.
 (подпись)

Управление Федеральной регистрационной службы по Тюменской области, Ханты-Мансийскому и Ямало-Ненецкому автономным округам
 Номер регистрационного округа 72
 Произведена государственная регистрация
договора аренды
 Дата регистрации 20 ноября 2007
 Номер регистрационного документа 72-2007/14/001
 Регистратор Иванов И.В. ЛАКИЗА





ИИНВ № подлп	Подп. и дата	Взам. инв. №
--------------	--------------	--------------

Изм.	Кол.уч.	Лист	№ док.	Подпись	Дата	1750616/1218Д020-П-000.000.000-ОВОС-02-ТЧ	Лист
							185

Приложение 5 к Договору № 19

Акт приёма-передачи лесного участка в аренду

№ _____

«19» августа 2007г.Субъект РФ: Тюменская область

Лесхоз: ГУ ТО «Уватский лесхоз» Лесничество: Верхне-Демьянское
от Арендодателя в лице директора Сергея Геннадьевича Путмина, действующего на основании Положения о департаменте промышленности и лесного хозяйства Тюменской области, утвержденного Постановлением Правительства Тюменской области от 03.07.2006г. №161-п (в редакции от 25.12.2006г. №304-п) и Арендатор ООО «ТНК-Уват» в лице генерального директора Сергея Владимировича Иванова, действующего на основании Устава, зарегистрированного ИФНС №7 по Тюменской области под № 1027201295395 от 20.12.2001г. составили настоящий акт о том, что на основании Договора первый сдал, а второй принял лесной участок ГУ ТО «Уватский лесхоз» Верхне-Демьянского лесничества в кварталах:

№ 240, выдел 16

Общая площадь - 30,0304 га;
Лесные земли, всего
Покрытые лесом земли
Нелесные земли - 30,0304 га.

I. Характеристика лесного участка

Общая площадь, га	В том числе лесные земли, га					Нелесные земли, площадь, га
	покрытые лесной растительностью	из них: лесные культуры	лесные питомники плантации	непокрытые лесной растительностью	Итого	
1	2	3	4	5	6	7
III группа						
30,0304	-	-	-	-	-	30,0304

Настоящий Акт является обязательным приложением к Договору аренды № 19 от « » 2007г.



ИИНВ № подл	Подп. и дата					Взам. инв. №
	Изм.	Кол.уч.	Лист	№док.	Подпись	
1750616/1218Д020-П-000.000.000-ОВОС-02-ТЧ						Лист
						186

Дополнительное соглашение
к договору аренды лесного участка №19/ТУВ-0191/07 от 20.04.2007 года

г. Тюмень

«9» октября 2007 г.

Департамент лесного комплекса Тюменской области, в лице директора Мединцева Андрея Александровича, действующего на основании Положения о департаменте лесного комплекса Тюменской области, утвержденного Постановлением Правительства Тюменской области от 09.07.2007 №153-п, являющийся правопреемником по правам и обязанностям Департамента промышленности и лесного хозяйства Тюменской области, именуемый в дальнейшем «Арендодатель», с одной стороны, и Общество с ограниченной ответственностью «ТНК-Уват», в лице генерального директора Рублева Андрея Борисовича действующего на основании Устава, зарегистрированного ИФНС №7 по Тюменской области под № 1027201295395 от 20.12.2001г. и именуемый в дальнейшем «Арендатор», с другой стороны, заключили настоящее дополнительное соглашение к договору аренды лесного участка от 20.04.2007 № 19/ТУВ-0191/07, далее именуемое «Соглашение», о внесении следующих изменений и дополнений:

1. Изложить п.п. 1.1, 1.2., 1.3, договора аренды лесного участка от 20.04.2007 №19/ТУВ-0191/07 в следующей редакции:

1.1. По настоящему Договору Арендодатель, действующий в соответствии со статьями 72 и 74 Лесного кодекса Российской Федерации на основании Приказов департамента промышленности и лесного хозяйства Тюменской области от 23.03.2007г. № 46, от 28.05.2007 № 175, от 16.06.2007 № 318, Арендодатель передает, а Арендатор принимает во временное пользование (аренду) часть лесного участка с учетным кадастровым номером 72:18:00 00 000:0124/481, определенный в п.1.2 настоящего Соглашения (далее «Лесной участок»).

1.2. Лесной участок, передаваемый в аренду по настоящему Договору, имеет следующие основные характеристики:

Местоположение: Тюменская область, Уватский район, Уватский лесхоз,
(указать субъект Российской Федерации, район, муниципальное образование)

Верхне-Демьянское лесничество, квартал 240, выдел 16, общей площадью
(указать лесхоз, лесничество, номера кварталов, выделов, общую площадь лесного участка)


300304 кв.м (30,0304 га), с учетным кадастровым номером части 481, являющейся частью лесного участка единого землепользования с кадастровым номером 72:18:00 00 000:0124.

Местоположение: Тюменская область, Уватский район, Уватский лесхоз, категория земель: земли лесного фонда, площадь 31534720000 кв.м.

Схема расположения лесного участка, его границы приводятся в приложении 1 к настоящему Договору.

1.3. Лесной участок передается Арендатору для использования с целью проведения работ по геологическому изучению недр (куст скважин № 1 на
(указать виды, цели и объемы (размеры) использования лесного участка)

Усть-Тегусском месторождении) в Уватском районе
на площади 300304 кв.м (30,0304 га).




ИИНВ № подл	Взаим инв №
	Подп. и дата

Изм.	Кол.уч.	Лист	№док.	Подпись	Дата

1750616/1218Д020-П-000.000.000-ОВОС-02-ТЧ

Лист

187

- 2. Приложение № 5 к договору (Акт приема-передачи лесного участка) изложить в новой редакции от 09.10.2007.
- 3. Настоящее Соглашение подлежит государственной регистрации и вступает в силу с момента регистрации в Управлении Федеральной регистрационной службы по Тюменской области, Ханты-Мансийскому и Ямало-Ненецкому автономным округам.
- 4. Настоящее дополнительное соглашение является неотъемлемой частью Договора аренды лесного участка от 20.04.2007 № 19/ТУВ-0191/07.
- 5. Все неоговоренные настоящим дополнительным соглашением пункты Договора аренды лесного участка от 20.04.2007 № 19/ТУВ-0191/07 действуют в прежней редакции.
- 6. Расходы по государственной регистрации настоящего Соглашения возлагаются на Арендатора.
- 7. Настоящее Соглашение составлено в трёх подлинных экземплярах, по одному для каждой из Сторон и один для регистрирующего органа.

Арендодатель
 Департамент лесного комплекса
 Тюменской области
 г. Тюмень, ул. 8 Марта 1
 ИНН 7202138082 КПП 720201001
 ОГРН
 УФК по Тюменской области (д/с
 000020493 ДЛК, Департамент
 лесного комплекса ТО
 Счет 40201810200000100009 ГРКЦ ГУ
 Банка России по Тюменской области БИК
 047102001 ОКПО 14862521

Арендатор
 ООО «ТНК -Уват»
 Российская федерация, Тюменская область,
 Уватский р-н, с.Уват, ул.Ленина,д.77
 ИНН 7225003194 КПП 722501001
 ОГРН 1027201295395
 р/с 40702810100070000229
 к/с 30101810100000000940
 БИК 047102940
 ОКПО 55452077 ОКАТО 7124885001

Директор департамента лесного
 комплекса Тюменской области

 А.А.Мединцев
 М.П.

Генеральный директор
 ООО «ТНК-Уват»

 А.Б.Рублев
 М.П.



ИИНВ № подлп
Подп. и дата
Взам. инв. №

Изм.	Кол.уч.	Лист	№док.	Подпись	Дата	1750616/1218Д020-П-000.000.000-ОВОС-02-ТЧ	Лист 188
------	---------	------	-------	---------	------	---	-------------

**Дополнительное соглашение № 2
к договору аренды лесного участка от 20.04.2007г. №19**

г. Тюмень

21 ноября 2011г.

Департамент лесного комплекса Тюменской области в лице директора департамента лесного комплекса Тюменской области Мединцева Андрея Александровича, действующего на основании Положения о департаменте лесного комплекса Тюменской области, утвержденного постановлением Правительства Тюменской области от 09.07.2007 г. №153-п (в редакции от 10.10.2011г.) «Об утверждении Положения о департаменте лесного комплекса Тюменской области», именуемый в дальнейшем «Арендодатель», с одной стороны, и общество с ограниченной ответственностью «ТНК-Уват» в лице генерального директора Масалкина Юрия Владимировича, действующего на основании устава общества с ограниченной ответственностью «ТНК-Уват», именуемое в дальнейшем «Арендатор», с другой стороны, заключили настоящее дополнительное соглашение № 2 к договору аренды лесного участка от 20.04.2007г. №19 (в редакции от 09.10.2007г.), далее именуемое «Соглашение» о нижеследующем:

1. Изложить пункт 1.3. договора аренды лесного участка от 20.04.2007г. №19 в следующей редакции:

«1.3. Арендатору передается лесной участок для использования с целью выполнения работ по геологическому изучению недр, разработки месторождений полезных ископаемых. Наименование объекта: Куст скважин №1 на Усть - Тегусском месторождении. Площадка размещения ТБО и ПО на Усть-Тегусском месторождении».

2. Все не оговоренные настоящим дополнительным соглашением пункты договора действуют в прежней редакции.

3. Настоящее Соглашение подлежит обязательной государственной регистрации в течение 60 дней после его подписания и вступает в силу с даты государственной регистрации в соответствии с Федеральным законом от 21 июля 1997 г. № 122-ФЗ «О государственной регистрации прав на недвижимое имущество и сделок с ним».

4. Настоящее дополнительное соглашение составлено в трёх подлинных экземплярах, по одному для каждой из Сторон и один для регистрирующего органа.

Реквизиты и подписи Сторон

Департамент лесного комплекса
Тюменской области
Адрес: 625000, г. Тюмень,
ул. Первомайская, 34/1
ИНН 7202138082, КПП 720401001,
ОГРН 1057200733831,
ОКПО 14862521
Телефон (3452) 690-357,
факс 690-503

Общество с ограниченной
ответственностью «ТНК-Уват»
Адрес: 626170, Российская Федерация,
Тюменская область, Уватский район, село
Уват, улица Ленина, дом 77 (фактический
адрес: 625000, Российская Федерация,
Тюменская область, город Тюмень, улица
Ленина, дом 67)
ИНН 7225003194, КПП 722501001,
ОГРН 1027201295395
к/с 30101810100000000964
р/с 40702810238320000229 филиал
«Екатеринбургский» ОАО «Альфа-Банк»
г.Екатеринбург,
БИК 046577964
Телефон (3452) 382-297, факс 382-162


А.А.Мединцев
(подпись)
М.П.


Ю.В. Масалкин
(подпись)
М.П.

Инв. № подл.	Взаим. инв. №
	Подп. и дата

						1750616/1218Д020-П-000.000.000-ОВОС-02-ТЧ	Лист
Изм.	Кол.уч.	Лист	Недок.	Подпись	Дата		189

**Дополнительное соглашение №3
к договору аренды лесного участка № 19 от 20.04.2007г.**

г. Тюмень

27 января 2014 г.

Департамент лесного комплекса Тюменской области, именуемый в дальнейшем «Арендодатель», в лице начальника отдела предоставления лесных участков Борзова Артема Евгеньевича, действующего на основании доверенности от 27.12.2013 № 189, с одной стороны, и ООО «РН-УВАТНЕФТЕГАЗ», в лице представителя Галямова Павла Валиевича (паспорт 7102 № 656721, выдан 04.09.2002 года ГОМ № 1 при ГУВД Тюменской области, код подразделения 723-001), действующего на основании доверенности ООО «РН-УВАТНЕФТЕГАЗ» от 01.01.2014 № 371, именуемое в дальнейшем «Арендатор», с другой стороны, заключили настоящее дополнительное соглашение № 3 к Договору аренды лесного участка от 20.04.2007 № 19 (в редакции от 26.01.2012г.), далее именуемое «Соглашение» о нижеследующем:

1. В связи с решением единственного участника ООО «ТНК-Уват» от 05.11.2013 (запись о государственной регистрации изменений в ЕГРЮЛ № 2137232510523 от 14.11.2013г.) далее по тексту договора аренды лесного участка от 20.04.2007 № 19 наименование юридического лица ООО «ТНК-Уват» заменить на ООО «РН-УВАТНЕФТЕГАЗ».

2. Изложить раздел 3 договора аренды лесного участка от 20.04.2007 № 19 в следующей редакции:

«3. Права и обязанности Сторон

3.1. Арендодатель имеет право:

3.1.1. получать от Арендатора сведения в установленном законодательством Российской Федерации порядке, справочные и другие материалы об использовании, охране, защите, воспроизводстве лесов, расположенных на лесном участке;

3.1.2. осуществлять осмотр арендованного лесного участка для оценки соблюдения арендатором выполнения условий договора аренды в части использования лесного участка по назначению в соответствии с законодательством Российской Федерации, правилами заготовки древесины, правилами ухода за лесами, правилами лесовосстановления, правилами санитарной безопасности в лесах, правилами пожарной безопасности в лесах;

3.1.3. в пределах полномочий, определенных статьями 82, 83 Лесного кодекса Российской Федерации, осуществлять на лесном участке мероприятия по ликвидации последствий чрезвычайной ситуации в лесах, возникшей вследствие лесных пожаров;

3.1.4. в пределах полномочий, определенных статьями 82, 83 Лесного кодекса Российской Федерации, осуществлять выдачу разрешений на выполнение работ по геологическому изучению недр;

3.1.5. предоставлять лесной участок третьим лицам для осуществления не предусмотренных настоящим Договором видов использования лесов;

3.1.6. пользоваться другими правами, если их реализация не противоречит требованиям лесного законодательства и условиям настоящего Договора.

3.2. Арендодатель обязан:

ИИНВ	№ подп	Подп. и дата	Взам. инв. №							Лист
				1750616/1218Д020-П-000.000.000-ОВОС-02-ТЧ						190
	Изм.	Кол.уч.	Лист	№док.	Подпись	Дата				

3.2.1. передать лесной участок Арендатору по акту приема-передачи лесного участка в аренду и принять его от Арендатора после завершения срока действия договора аренды согласно приложению № 5;

3.2.2. принять в соответствии с подпунктом 3.4.15 настоящего Договора у Арендатора выполненные работы по мероприятиям на обеспечение охраны, защиты и воспроизводства лесов;

3.2.3. выполнять другие обязанности, предусмотренные законами и иными нормативными правовыми актами Российской Федерации.

3.3. Арендатор имеет право:

3.3.1. приступить после государственной регистрации настоящего Договора, подписания сторонами акта приема-передачи лесного участка в аренду, предусмотренного приложением N 5 к настоящему Договору, и представления Арендодателю в установленном порядке разработанного проекта освоения лесов с положительным заключением государственной экспертизы или муниципальной экспертизы к использованию лесного участка в соответствии с условиями настоящего Договора;

3.3.2. осуществлять на лесном участке в установленном порядке создание лесной инфраструктуры (лесные дороги, лесные склады и другие объекты), лесоперерабатывающей инфраструктуры, а также строительство, реконструкцию и эксплуатацию объектов, не связанных с созданием лесной инфраструктуры, в соответствии со статьей 21 Лесного кодекса Российской Федерации;

3.3.3. получать информацию от Арендодателя о лесном участке;

3.3.4. с согласия Арендодателя сдавать лесной участок, прошедший государственный кадастровый учет, в субаренду, передавать свои права и обязанности по настоящему Договору другим лицам, отдавать право аренды в залог, вносить право аренды в качестве вклада в уставный капитал хозяйственных товариществ и обществ или паевого взноса в производственный кооператив;

3.3.5. в случае произрастания на лесном участке лесных насаждений осуществлять их рубку в соответствии с проектом освоения лесов, правилами санитарной безопасности в лесах и правилами пожарной безопасности в лесах;

3.3.6. пользоваться другими правами, если их реализация не противоречит требованиям лесного законодательства и условиям настоящего Договора.

3.4. Арендатор обязан:

3.4.1. использовать лесной участок по назначению в соответствии с законодательством Российской Федерации, иными нормативными правовыми актами Российской Федерации и настоящим Договором;

3.4.2. вносить арендную плату в размерах и сроки, которые установлены настоящим Договором;

3.4.3. в установленном порядке разработать и представить Арендодателю проект освоения лесов;

3.4.4. ежегодно в установленном порядке подавать лесную декларацию. В установленном порядке представлять отчеты об использовании, охране, защите, воспроизводстве лесов, лесоразведении;

Инд. № подл.	Подп. и дата	Взам. инв. №							1750616/1218Д020-П-000.000.000-ОВОС-02-ТЧ	Лист
										191
Изм.	Кол.уч.	Лист	№док.	Подпись	Дата					

3.4.5. представлять Арендодателю информацию, полученную при проведении лесоустроительных работ на лесном участке;

3.4.6. осуществлять меры противопожарного обустройства лесов (в объемах и сроках исполнения работ по охране, защите лесов согласно приложению №6);

3.4.7. в случае обнаружения лесного пожара на лесном участке немедленно сообщать об этом в специализированную диспетчерскую службу и принимать все возможные меры по недопущению распространения лесного пожара;

3.4.8. осуществлять санитарно-оздоровительные мероприятия (вырубка погибших и поврежденных лесных насаждений, очистка лесов от захламления, загрязнения и иного негативного воздействия), лесовосстановление и уход за лесами на лесном участке на условиях, в объемах и сроки, которые указаны в проекте освоения лесов;

3.4.9. осуществлять на лесном участке рубки лесных насаждений, произрастающих на квартальных просеках, замену квартальных столбов;

3.4.10. приводить лесной участок в прежнее состояние в следующих случаях:

при уничтожении верхнего плодородного слоя почвы, уничтожении, повреждении или захламлении искусственных или естественных водотоков, рек, ручьев, осушительных канав, дренажных систем, шлюзов, мостов, других дорожных и гидромелиоративных сооружений, просек, лесохозяйственных и лесоустроительных знаков, дорог;

при сносе возведенных временных построек, сооружений и других объектов;

3.4.11. в случае прекращения действия настоящего Договора передать лесной участок Арендодателю по акту приема-передачи (приложение № 5) к настоящему Договору в состоянии, пригодном для ведения лесного хозяйства, с характеристиками лесного участка, установленными проектом освоения лесов на момент завершения пользования;

3.4.12. не позднее 15 дней до завершения рубки, осуществляемой в соответствии с подпунктом 3.3.5 настоящего Договора, направить Арендодателю информацию об объемах и породном составе вырубаемой древесины;

3.4.13. до прекращения действия настоящего Договора провести на лесном участке рекультивацию нарушенных земель;

3.4.14. обеспечить государственную регистрацию настоящего Договора в течение установленного им срока и нести расходы, связанные с такой регистрацией;

3.4.15. в течение 15 дней со дня окончания выполнения работ сдать Арендодателю выполненные работы по мероприятиям на обеспечение охраны, защиты и воспроизводства лесов путем направления соответствующего уведомления о необходимости приема выполненных работ, с указанием их местоположения, количества и объема. Приемка выполненных работ по мероприятиям на обеспечение охраны, защиты и воспроизводства лесов организуется Арендатором лесного участка, проводится в натуре путем инструментальной и визуальной оценки качества и объема работ на соответствие проекту освоения лесов и лесоводственным требованиям и оформляется подписанным Арендатором и Арендодателем заключением.

При выявлении несоответствия выполненных работ проекту освоения лесов и лесоводственным требованиям, а также при невыполнении мероприятий по охране, защите и воспроизводству лесов в соответствии с проектом освоения лесов и лесоводственными требованиями, Арендодатель устанавливает срок для устранения Арендатором нарушений.

Инд. № подл.	Подп. и дата	Взам. инв. №

						1750616/1218Д020-П-000.000.000-ОВОС-02-ТЧ	Лист
Изм.	Кол.уч.	Лист	№док.	Подпись	Дата		192

Если при повторной проверке нарушения не устранены, мероприятие признается невыполненным.

выполнять другие обязанности, предусмотренные законами Российской Федерации, Правилами заготовки древесины, Правилами ухода за лесами, Правилами лесовосстановления, Правилами санитарной безопасности в лесах, Правилами пожарной безопасности в лесах и иными нормативными правовыми актами Российской Федерации.

3.4.16. Арендатор не вправе препятствовать доступу граждан на арендованный лесной участок, а также осуществлению заготовки и сбору находящихся на нем пищевых и недревесных лесных ресурсов, за исключением случаев, предусмотренных статьей 11 Лесного кодекса Российской Федерации. Арендованный лесной участок может быть огорожен только в случаях, предусмотренных Лесным кодексом Российской Федерации.»

3. Изложить разделы 4, 5 договора аренды лесного участка от 20.04.2007 № 19 в следующей редакции:

«4. Ответственность сторон

4.1. За неисполнение или ненадлежащее исполнение своих обязательств, предусмотренных настоящим Договором, стороны несут ответственность в соответствии с законодательством Российской Федерации и настоящим Договором.

4.2. За нарушение условий настоящего Договора Арендатор уплачивает Арендодателю неустойки в следующих размерах:

4.2.1. за нарушение сроков внесения арендной платы, установленных настоящим Договором, - 0,05% от суммы задолженности за каждый день просрочки;

4.2.2. за частичное либо полное невыполнение обязанностей, предусмотренных подпунктами 3.4.6 и 3.4.15 пункта 3.4 настоящего Договора, - 50000 (пятьдесят тысяч) рублей в год по каждому мероприятию;

4.2.3. за непредставление или несвоевременное представление в установленном порядке документов, предусмотренных подпунктом 3.4.4 пункта 3.4 настоящего Договора, - 5000 (пять тысяч) рублей.

5. Изменение и прекращение Договора

5.1. Все изменения к настоящему Договору оформляются в письменной форме и подписываются сторонами.

5.2. По требованию одной из сторон настоящий Договор может быть изменен или расторгнут по решению суда в порядке, установленном гражданским законодательством, а также в случаях, указанных в пунктах 5.3-5.5 настоящего Договора.

5.3. Настоящий Договор прекращает действие в случаях, предусмотренных гражданским законодательством.

5.4. Расторжение настоящего Договора по решению суда по требованию одной из сторон осуществляется по основаниям, предусмотренным законодательством Российской Федерации, а также в случае нарушения другой стороной условий настоящего Договора.

5.5. Арендодатель вправе в соответствии с частью 3 статьи 450 Гражданского кодекса Российской Федерации в одностороннем порядке отказаться от исполнения настоящего Договора в случаях невыполнения лесохозяйственного регламента, проекта освоения лесов, однократного неисполнения, несвоевременного или ненадлежащего исполнения Арендатором договорных обязательств в части выполнения работ по охране, защите, воспроизводству лесов на арендуемом лесном участке, указанных в приложении № 7 к настоящему Договору, а также однократного невнесения или неполного внесения Арендатором арендной платы в сроки, установленные в приложении № 3 к настоящему Договору.

Изм. № подл	Подп. и дата	Взам. инв. №							1750616/1218Д020-П-000.000.000-ОВОС-02-ТЧ	Лист
										193
Изм.	Кол.уч.	Лист	№док.	Подпись	Дата					

В этом случае в силу части 3 статьи 450 Гражданского кодекса Российской Федерации настоящий Договор считается расторгнутым и соответствующее решение суда не требуется.

Отказ от исполнения настоящего Договора составляется Арендодателем в письменной форме в виде уведомления. В уведомлении Арендодателем указываются основания, послужившие для его принятия со ссылкой на настоящий Договор, условия и сроки возврата Арендатором лесного участка по акту приема-передачи лесного участка.

Вышеуказанное уведомление направляется Арендодателем заказным письмом с уведомлением Арендатору, а также подается в орган исполнительной власти, осуществляющий государственную регистрацию прав на недвижимое имущество и сделок с ним.»

4. Изложить раздел 7 договора аренды лесного участка от 20.04.2007 № 19 в следующей редакции:

«7. Прочие условия

7.1. Спорные вопросы, возникающие в ходе исполнения настоящего Договора, или вопросы, не оговоренные в настоящем Договоре, разрешаются путем переговоров. В случае если согласие путем переговоров не достигнуто, указанные вопросы разрешаются в судебном порядке в арбитражном суде Тюменской области.

7.2. Настоящий Договор подлежит обязательной государственной регистрации в течение 60 дней после его подписания и вступает в силу с даты государственной регистрации в соответствии с Федеральным законом от 21 июля 1997 г. № 122-ФЗ «О государственной регистрации прав на недвижимое имущество и сделок с ним».

7.3. Стороны не несут ответственности за неисполнение или ненадлежащее исполнение своих обязательств по настоящему Договору, если это явилось следствием обстоятельств непреодолимой силы.

7.4. Передача лесного участка осуществляется по акту приема-передачи лесного участка в аренду, предусмотренному приложением № 5 к настоящему Договору.

7.5. Указанный акт подписывается сторонами в день подписания настоящего Договора.

7.6. Арендатор, надлежащим образом исполнивший настоящий Договор, по истечении его срока имеет преимущественное право на заключение такого договора на новый срок.

7.7. Настоящий Договор составлен в трех подлинных экземплярах, по одному для каждой из сторон и один для соответствующего органа исполнительной власти, осуществляющего государственную регистрацию прав на недвижимое имущество и сделок с ним. Приложения № 1-6 к настоящему Договору являются его неотъемлемыми частями.»

5. Дополнить договор аренды лесного участка от 20.04.2007 № 19 приложением № 6 согласно приложению к настоящему соглашению.

6. Все не оговоренные настоящим дополнительным соглашением пункты договора действуют в прежней редакции.

7. Настоящее дополнительное соглашение подлежит обязательной государственной регистрации в течение 60 дней после его подписания и вступает в силу с даты государственной регистрации в соответствии с Федеральным законом от 21 июля 1997г. № 122-ФЗ «О государственной регистрации прав на недвижимое имущество и сделок с ним».

8. Расходы по государственной регистрации настоящего дополнительного соглашения возлагаются на Арендатора.

Изм. № подл	Подп. и дата	Взам. инв. №					1750616/1218Д020-П-000.000.000-ОВОС-02-ТЧ	Лист
								194
			Изм.	Кол.уч.	Лист	№док.		Подпись

9. Настоящее дополнительное соглашение составлено в трёх подлинных экземплярах, по одному для каждой из Сторон и один для регистрирующего органа.

Реквизиты и подписи сторон

Арендодатель:
 Департамент лесного комплекса
 Тюменской области
 Адрес: 625000, г. Тюмень,
 ул. Первомайская, 34/1
 ИНН 7202138082, КПП 720401001,
 ОГРН 1057200733831,
 ОКПО 14862521
 Телефон (3452) 690-355, факс 690-503

Арендатор:
 Общество с ограниченной ответственностью
 «РН-УВАТНЕФТЕГАЗ»
 Адрес: 626170, Российская Федерация,
 Тюменская область, Уватский район, село Уват,
 улица Ленина, д. 77
 (почтовый адрес: 625000, Российская
 Федерация, Тюменская область, город Тюмень,
 улица Ленина, д.67)
 ИНН 7225003194, КПП 997150001,
 КПП 722501001 ОГРН 1027201295395
 к/с 30101810900000000880 БИК 044525880
 р/с 40702810800000005131 в ОАО «ВБРР»
 г. Москва,
 Телефон (3452) 382-297, факс 382-162



А.Е. Борзов
 м.п. 



П.В. Галямов
 м.п. 


 Управление Федеральной службы государственной
 регистрации, кодификации и картографии
 по Тюменской области
 (Управление Росреестра по Тюменской области)
 Номер регистрационного округа 72
 Произведена государственная регистрация
 дополнительного соглашения
 от регистрации 20 ФЕВ 2014
 Номер регистрации 72-02/2014-150
 Инспектор О.Н. САННИКОВА
 (И.М.О.)

Инв. № подл.	Взаим. инв. №
	Подп. и дата

Изм.	Кол.уч.	Лист	№ док.	Подпись	Дата	1750616/1218Д020-П-000.000.000-ОВОС-02-ТЧ	Лист
							195

Кустовая площадка № 2

**Дополнительное соглашение № 1
к договору аренды лесного участка № 2 от 18.01.2008г.**

г. Тюмень

30 января 2014 г.

Департамент лесного комплекса Тюменской области, именуемый в дальнейшем «Арендодатель», в лице начальника отдела предоставления лесных участков Борзова Артема Евгеньевича, действующего на основании доверенности от 27.12.2013 № 189, с одной стороны, и ООО «РН-УВАТНЕФТЕГАЗ», в лице представителя Галямова Павла Валиевича (паспорт 7102 № 656721, выдан 04.09.2002 года ГОМ № 1 при ГУВД Тюменской области, код подразделения 723-001), действующего на основании доверенности ООО «РН-УВАТНЕФТЕГАЗ» от 01.01.2014 № 371, именуемое в дальнейшем «Арендатор», с другой стороны, заключили настоящее дополнительное соглашение к Договору аренды лесного участка от 18.01.2008 № 2, далее именуемое «Соглашение» о нижеследующем:

1. В связи с решением единственного участника ООО «ТНК-Уват» от 05.11.2013 (запись о государственной регистрации изменений в ЕГРЮЛ № 2137232510523 от 14.11.2013г.) далее по тексту договора аренды лесного участка от 18.01.2008 № 2 наименование юридического лица ООО «ТНК-Уват» заменить на ООО «РН-УВАТНЕФТЕГАЗ».

2. Изложить разделы III, IV, V, VI договора аренды лесного участка от 18.01.2008 № 2 в следующей редакции:

«III. Права и обязанности Сторон

10. Арендодатель имеет право:

а) получать от Арендатора сведения в установленном законодательством Российской Федерации порядке, справочные и другие материалы об использовании, охране, защите, воспроизводстве лесов, расположенных на лесном участке;

б) осуществлять осмотр арендованного лесного участка для оценки соблюдения арендатором выполнения условий договора аренды в части использования лесного участка по назначению в соответствии с законодательством Российской Федерации, правилами заготовки древесины, правилами ухода за лесами, правилами лесовосстановления, правилами санитарной безопасности в лесах, правилами пожарной безопасности в лесах;

в) в пределах полномочий, определенных статьями 82, 83 Лесного кодекса Российской Федерации, осуществлять на лесном участке мероприятия по ликвидации последствий чрезвычайной ситуации в лесах, возникшей вследствие лесных пожаров;

г) в пределах полномочий, определенных статьями 82, 83 Лесного кодекса Российской Федерации, осуществлять выдачу разрешений на выполнение работ по геологическому изучению недр;

д) предоставлять лесной участок третьим лицам для осуществления не предусмотренных настоящим Договором видов использования лесов;

е) пользоваться другими правами, если их реализация не противоречит требованиям лесного законодательства и условиям настоящего Договора.

11. Арендодатель обязан:

а) передать лесной участок Арендатору по акту приема-передачи лесного участка в аренду и принять его от Арендатора после завершения срока действия договора аренды согласно приложению № 6;

Инв. № подл.	Подп. и дата	Взам. инв. №							Лист
			1750616/1218Д020-П-000.000.000-ОВОС-02-ТЧ						196
Изм.	Кол.уч.	Лист	№док.	Подпись	Дата				

б) принять в соответствии с подпунктом «п» пункта 13 настоящего Договора у Арендатора выполненные работы по мероприятиям на обеспечение охраны, защиты и воспроизводства лесов;

в) выполнять другие обязанности, предусмотренные законами и иными нормативными правовыми актами Российской Федерации.

12. Арендатор имеет право:

а) приступить после государственной регистрации настоящего Договора, подписания сторонами акта приема-передачи лесного участка в аренду, предусмотренного приложением N 6 к настоящему Договору, и представления Арендодателю в установленном порядке разработанного проекта освоения лесов с положительным заключением государственной экспертизы или муниципальной экспертизы к использованию лесного участка в соответствии с условиями настоящего Договора;

б) осуществлять на лесном участке в установленном порядке создание лесной инфраструктуры (лесные дороги, лесные склады и другие объекты), лесоперерабатывающей инфраструктуры, а также строительство, реконструкцию и эксплуатацию объектов, не связанных с созданием лесной инфраструктуры, в соответствии со статьей 21 Лесного кодекса Российской Федерации;

в) получать информацию от Арендодателя о лесном участке;

г) с согласия Арендодателя сдавать лесной участок, прошедший государственный кадастровый учет, в субаренду, передавать свои права и обязанности по настоящему Договору другим лицам, отдавать право аренды в залог, вносить право аренды в качестве вклада в уставный капитал хозяйственных товариществ и обществ или паевого взноса в производственный кооператив;

д) в случае произрастания на лесном участке лесных насаждений осуществлять их рубку в соответствии с проектом освоения лесов, правилами санитарной безопасности в лесах и правилами пожарной безопасности в лесах;

е) пользоваться другими правами, если их реализация не противоречит требованиям лесного законодательства и условиям настоящего Договора.

13. Арендатор обязан:

а) использовать лесной участок по назначению в соответствии с законодательством Российской Федерации, иными нормативными правовыми актами Российской Федерации и настоящим Договором;

б) вносить арендную плату в размерах и сроки, которые установлены настоящим Договором;

в) в установленном порядке разработать и представить Арендодателю проект освоения лесов;

г) ежегодно в установленном порядке подавать лесную декларацию. В установленном порядке представлять отчеты об использовании, охране, защите, воспроизводстве лесов, лесоразведении;

д) представлять Арендодателю информацию, полученную при проведении лесоустроительных работ на лесном участке;

Инв. № подл.	Подп. и дата	Взам. инв. №							1750616/1218Д020-П-000.000.000-ОВОС-02-ТЧ	Лист
									1750616/1218Д020-П-000.000.000-ОВОС-02-ТЧ	197
Изм.	Кол.уч.	Лист	№док.	Подпись	Дата					

е) осуществлять меры противопожарного обустройства лесов (в объемах и сроках исполнения работ по охране, защите лесов согласно приложению №7);

ж) в случае обнаружения лесного пожара на лесном участке немедленно сообщать об этом в специализированную диспетчерскую службу и принимать все возможные меры по недопущению распространения лесного пожара;

з) осуществлять санитарно-оздоровительные мероприятия (вырубка погибших и поврежденных лесных насаждений, очистка лесов от захламления, загрязнения и иного негативного воздействия), лесовосстановление и уход за лесами на лесном участке на условиях, в объемах и сроки, которые указаны в проекте освоения лесов;

и) осуществлять на лесном участке рубки лесных насаждений, произрастающих на квартальных просеках, замену квартальных столбов;

к) приводить лесной участок в прежнее состояние в следующих случаях:

при уничтожении верхнего плодородного слоя почвы, уничтожении, повреждении или захламлении искусственных или естественных водотоков, рек, ручьев, осушительных канав, дренажных систем, шлюзов, мостов, других дорожных и гидромелиоративных сооружений, просек, лесохозяйственных и лесоустроительных знаков, дорог;

при сносе возведенных временных построек, сооружений и других объектов;

л) в случае прекращения действия настоящего Договора передать лесной участок Арендодателю по акту приема-передачи (приложение № 6) к настоящему Договору в состоянии, пригодном для ведения лесного хозяйства, с характеристиками лесного участка, установленными проектом освоения лесов на момент завершения пользования;

м) не позднее 15 дней до завершения рубки, осуществляемой в соответствии с подпунктом «д» пункта 12 настоящего Договора, направить Арендодателю информацию об объемах и породном составе вырубаемой древесины;

н) до прекращения действия настоящего Договора провести на лесном участке рекультивацию нарушенных земель;

о) обеспечить государственную регистрацию настоящего Договора в течение установленного им срока и нести расходы, связанные с такой регистрацией;

п) в течение 15 дней со дня окончания выполнения работ сдать Арендодателю выполненные работы по мероприятиям на обеспечение охраны, защиты и воспроизводства лесов путем направления соответствующего уведомления о необходимости приема выполненных работ, с указанием их местоположения, количества и объема. Приемка выполненных работ по мероприятиям на обеспечение охраны, защиты и воспроизводства лесов организуется Арендатором лесного участка, проводится в натуре путем инструментальной и визуальной оценки качества и объема работ на соответствие проекту освоения лесов и лесоводственным требованиям и оформляется подписанным Арендатором и Арендодателем заключением.

При выявлении несоответствия выполненных работ проекту освоения лесов и лесоводственным требованиям, а также при невыполнении мероприятий по охране, защите и воспроизводству лесов в соответствии с проектом освоения лесов и лесоводственными требованиями, Арендодатель устанавливает срок для устранения Арендатором нарушений. Если при повторной проверке нарушения не устранены, мероприятие признается невыполненным.

Инд. № подл.	Подп. и дата	Взам. инв. №

						1750616/1218Д020-П-000.000.000-ОВОС-02-ТЧ	Лист
							198
Изм.	Кол.уч.	Лист	Недок.	Подпись	Дата		

р) выполнять другие обязанности, предусмотренные законами Российской Федерации, Правилами заготовки древесины, Правилами ухода за лесами, Правилами лесовосстановления, Правилами санитарной безопасности в лесах, Правилами пожарной безопасности в лесах и иными нормативными правовыми актами Российской Федерации.

14. Арендатор не вправе препятствовать доступу граждан на арендованный лесной участок, а также осуществлению заготовки и сбора находящихся на нем пищевых и недревесных лесных ресурсов, за исключением случаев, предусмотренных статьей 11 Лесного кодекса Российской Федерации. Арендованный лесной участок может быть огорожен только в случаях, предусмотренных Лесным кодексом Российской Федерации.»

IV. Ответственность сторон

15. За неисполнение или ненадлежащее исполнение своих обязательств, предусмотренных настоящим Договором, стороны несут ответственность в соответствии с законодательством Российской Федерации и настоящим Договором.

16. За нарушение условий настоящего Договора Арендатор уплачивает Арендодателю неустойки в следующих размерах:

а) за нарушение сроков внесения арендной платы, установленных настоящим Договором, - 0,05% от суммы задолженности за каждый день просрочки;

б) за частичное либо полное невыполнение обязанностей, предусмотренных подпунктами «е» и «п» пункта 13 настоящего Договора, - 50000 (пятьдесят тысяч) рублей в год по каждому мероприятию;

в) за непредставление или несвоевременное представление в установленном порядке документов, предусмотренных подпунктом «г» пункта 13 настоящего Договора, - 5000 (пять тысяч) рублей.

V. Порядок изменения и расторжения Договора

17. Все изменения к настоящему Договору оформляются в письменной форме и подписываются сторонами.

18. По требованию одной из сторон настоящий Договор может быть изменен или расторгнут по решению суда в порядке, установленном гражданским законодательством, а также в случаях, указанных в разделе VI настоящего Договора.

VI. Изменение и прекращение Договора

19. Настоящий Договор прекращает действие в случаях, предусмотренных гражданским законодательством.

20. Расторжение настоящего Договора по решению суда по требованию одной из сторон осуществляется по основаниям, предусмотренным законодательством Российской Федерации, а также в случае нарушения другой стороной условий настоящего Договора.

21. Арендодатель вправе в соответствии с частью 3 статьи 450 Гражданского кодекса Российской Федерации в одностороннем порядке отказаться от исполнения настоящего Договора в случаях невыполнения лесохозяйственного регламента, проекта освоения лесов, однократного неисполнения, несвоевременного или ненадлежащего исполнения Арендатором договорных обязательств в части выполнения работ по охране защите, воспроизводству лесов на арендуемом лесном участке, указанных в приложении № 7 к настоящему Договору, а также однократного невнесения или неполного внесения Арендатором арендной платы в сроки, установленные в приложении № 5 к настоящему Договору.

Инд. № подл	Подп. и дата	Взам. инв. №

						1750616/1218Д020-П-000.000.000-ОВОС-02-ТЧ	Лист
Изм.	Кол.уч.	Лист	№док.	Подпись	Дата		199

В этом случае в силу части 3 статьи 450 Гражданского кодекса Российской Федерации настоящий Договор считается расторгнутым и соответствующее решение суда не требуется.

Отказ от исполнения настоящего Договора составляется Арендодателем в письменной форме в виде уведомления. В уведомлении Арендодателем указываются основания, послужившие для его принятия со ссылкой на настоящий Договор, условия и сроки возврата Арендатором лесного участка по акту приема-передачи лесного участка.

Вышеуказанное уведомление направляется Арендодателем заказным письмом с уведомлением Арендатору, а также подается в орган исполнительной власти, осуществляющий государственную регистрацию прав на недвижимое имущество и сделок с ним.»

3. Изложить раздел VIII договора аренды лесного участка от 18.01.2008 № 2 в следующей редакции:

«VIII. Прочие условия

23. Спорные вопросы, возникающие в ходе исполнения настоящего Договора, или вопросы, не оговоренные в настоящем Договоре, разрешаются путем переговоров. В случае если согласие путем переговоров не достигнуто, указанные вопросы разрешаются в судебном порядке в арбитражном суде Тюменской области.

24. Настоящий Договор подлежит обязательной государственной регистрации в течение 60 дней после его подписания и вступает в силу с даты государственной регистрации в соответствии с Федеральным законом от 21 июля 1997 г. № 122-ФЗ «О государственной регистрации прав на недвижимое имущество и сделок с ним».

25. Стороны не несут ответственности за неисполнение или ненадлежащее исполнение своих обязательств по настоящему Договору, если это явилось следствием обстоятельств непреодолимой силы.

26. Передача лесного участка осуществляется по акту приема-передачи лесного участка в аренду, предусмотренному приложением № 6 к настоящему Договору.

Указанный акт подписывается сторонами в день подписания настоящего Договора.

27. Арендатор, надлежащим образом исполнивший настоящий Договор, по истечении его срока имеет преимущественное право на заключение такого договора на новый срок.

28. Настоящий Договор составлен в трех подлинных экземплярах, по одному для каждой из сторон и один для соответствующего органа исполнительной власти, осуществляющего государственную регистрацию прав на недвижимое имущество и сделок с ним. Приложения № 1-7 к настоящему Договору являются его неотъемлемыми частями.»

4. Дополнить договор аренды лесного участка от 18.01.2008 № 2 приложением № 7 согласно приложению к настоящему соглашению.

5. Все не оговоренные настоящим дополнительным соглашением пункты договора действуют в прежней редакции.

6. Настоящее дополнительное соглашение подлежит обязательной государственной регистрации в течение 60 дней после его подписания и вступает в силу с даты государственной регистрации в соответствии с Федеральным законом от 21 июля 1997г. № 122-ФЗ «О государственной регистрации прав на недвижимое имущество и сделок с ним».

7. Расходы по государственной регистрации настоящего дополнительного соглашения возлагаются на Арендатора.

Инд. № подл.	Подп. и дата	Взам. инв. №							Лист
									200
			1750616/1218Д020-П-000.000.000-ОВОС-02-ТЧ						
Изм.	Кол.уч.	Лист	№док.	Подпись	Дата				

8. Настоящее дополнительное соглашение составлено в трёх подлинных экземплярах, по одному для каждой из Сторон и один для регистрирующего органа.

Реквизиты и подписи сторон

Арендодатель:
 Департамент лесного комплекса
 Тюменской области
 Адрес: 625000, г. Тюмень,
 ул. Первомайская, 34/1
 ИНН 7202138082, КПП 720401001,
 ОГРН 1057200733831,
 ОКПО 14862521
 Телефон (3452) 690-355, факс 690-503

Арендатор:
 Общество с ограниченной ответственностью
 «РН-УВАТНЕФТЕГАЗ»
 Адрес: 626170, Российская Федерация,
 Тюменская область, Уватский район, село Уват,
 улица Ленина, д. 77
 (почтовый адрес: 625000, Российская
 Федерация, Тюменская область, город Тюмень,
 улица Ленина, д.67)
 ИНН 7225003194, КПП 997150001,
 КПП 722501001 ОГРН 1027201295395
 к/с 30101810900000000880 БИК 044525880
 р/с 40702810800000005131 в ОАО «ВБРР» г.
 Москва,
 Телефон (3452) 382-297, факс 382-162


 _____ **А.Е. Борзов**
 М.П.




 _____ **П.В. Галямов**
 М.П.



Управление Федеральной службы государственной
 регистрации, кадастра и картографии
 по Тюменской области
 (Управление Росреестра по Тюменской области)

Номер регистрационного округа 72
 Произведена государственная регистрация
 дополнительного соглашения
17 ФЕВ 2014
 Дата регистрации
 Номер регистрации 17-170/2014-195
 Регистратор Н.А. НИКОВА



Инд. № подл.	Подп. и дата	Взам. инв. №

Изм.	Кол.уч.	Лист	№док.	Подпись	Дата	1750616/1218Д020-П-000.000.000-ОВОС-02-ТЧ	Лист
							201

Начисление арендной платы производится с даты подписания Арендодателем акта приема – передачи лесного участка в аренду, предусмотренное приложением № 6 к настоящему Договору

Расчет размера арендной платы приводится в приложении № 5 к настоящему Договору.

7. Размер арендной платы подлежит изменению пропорционально изменению ставок платы за единицу объема лесных ресурсов или за единицу площади лесного участка, устанавливаемых в соответствии со статьей 73 Лесного кодекса Российской Федерации.

Арендодатель производит перерасчет арендной платы, уведомляет Арендатора в письменной форме не позднее 3 месяцев с момента изменения соответствующих ставок платы и коэффициентов, применяемых к таким ставкам в соответствии с федеральными законами о федеральном бюджете, об измененном размере арендной платы и сумме, подлежащей уплате (зачету).

Перерасчет арендной платы производится Арендодателем без согласования с Арендатором и внесения соответствующих изменений в настоящий Договор.

III. Права и обязанности сторон

8. Арендодатель имеет право:

а) получать от Арендатора сведения в установленном законодательством Российской Федерации порядке, справочные и другие материалы об использовании, охране, защите, воспроизводстве лесов, расположенных на лесном участке;

б) осуществлять осмотр арендованного лесного участка для оценки соблюдения арендатором выполнения условий договора аренды в части использования лесного участка по назначению в соответствии с законодательством Российской Федерации, правилами заготовки древесины, правилами ухода за лесами, правилами лесовосстановления, правилами санитарной безопасности в лесах, правилами пожарной безопасности в лесах;

в) в пределах полномочий, определенных статьями 82, 83 Лесного кодекса Российской Федерации, осуществлять на лесном участке мероприятия по ликвидации последствий чрезвычайной ситуации в лесах, возникшей вследствие лесных пожаров;

г) в пределах полномочий, определенных статьями 82, 83 Лесного кодекса Российской Федерации, осуществлять выдачу разрешений на выполнение работ по геологическому изучению недр;

д) предоставлять лесной участок третьим лицам для осуществления не предусмотренных настоящим Договором видов использования лесов;

е) пользоваться другими правами, если их реализация не противоречит требованиям лесного законодательства и условиям настоящего Договора.

9. Арендодатель обязан:

а) передать лесной участок Арендатору по акту приема-передачи лесного участка в аренду и принять его от Арендатора после завершения срока действия договора аренды согласно приложению № 6;

б) выполнять другие обязанности, предусмотренные законами и иными нормативными правовыми актами Российской Федерации.

10. Арендатор имеет право:

а) приступить после подписания сторонами акта приема-передачи лесного участка в аренду, предусмотренного приложением № 6 к настоящему Договору, и представления Арендодателю в установленном порядке разработанного проекта освоения лесов с положительным заключением государственной экспертизы к использованию лесного участка в соответствии с условиями настоящего Договора;

б) осуществлять на лесном участке в установленном порядке создание лесной инфраструктуры (лесные дороги, лесные склады и другие объекты), лесоперерабатывающей инфраструктуры, а также строительство, реконструкцию и эксплуатацию объектов, не

2

Инд. № подл	Подп. и дата	Взам. инв. №					1750616/1218Д020-П-000.000.000-ОВОС-02-ТЧ	Лист
			Изм.	Кол.уч.	Лист	Недок.		Подпись

связанных с созданием лесной инфраструктуры, в соответствии со статьей 21 Лесного кодекса Российской Федерации;

в) получать информацию от Арендодателя о лесном участке;

г) с согласия Арендодателя сдавать лесной участок, прошедший государственный кадастровый учет, в субаренду, передавать свои права и обязанности по настоящему Договору другим лицам, отдавать право аренды в залог, вносить право аренды в качестве вклада в уставный капитал хозяйственных товариществ и обществ или паевого взноса в производственный кооператив;

д) в случае произрастания на лесном участке лесных насаждений осуществлять их рубку в соответствии с проектом освоения лесов, правилами санитарной безопасности в лесах и правилами пожарной безопасности в лесах;

е) пользоваться другими правами, если их реализация не противоречит требованиям лесного законодательства и условиям настоящего Договора.

11. Арендатор обязан:

а) использовать лесной участок по назначению в соответствии с законодательством Российской Федерации, иными нормативными правовыми актами Российской Федерации и настоящим Договором;

б) вносить арендную плату в размерах и сроки, которые установлены настоящим Договором;

в) в установленном порядке разработать и представить Арендодателю проект освоения лесов;

г) ежегодно в установленном порядке подавать лесную декларацию. В установленном порядке представлять отчеты об использовании, охране, защите, воспроизводстве лесов, лесоразведении;

д) представлять Арендодателю информацию, полученную при проведении лесоустроительных работ на лесном участке;

е) осуществлять меры противопожарного обустройства лесов;

ж) в случае обнаружения лесного пожара на лесном участке немедленно сообщать об этом в специализированную диспетчерскую службу и принимать все возможные меры по недопущению распространения лесного пожара;

з) осуществлять санитарно-оздоровительные мероприятия (вырубка погибших и поврежденных лесных насаждений, очистка лесов от захламливания, загрязнения и иного негативного воздействия) на лесном участке на условиях, в объемах и сроки, которые указаны в проекте освоения лесов и приложении № 7;

и) осуществлять на лесном участке рубки лесных насаждений, произрастающих на квартальных просеках, замену квартальных столбов;

к) приводить лесной участок в прежнее состояние в следующих случаях:

при уничтожении верхнего плодородного слоя почвы, уничтожении, повреждении или захламлении искусственных или естественных водотоков, рек, ручьев, осушительных канав, дренажных систем, шлюзов, мостов, других дорожных и гидромелиоративных сооружений, просек, лесохозяйственных и лесоустроительных знаков, дорог;

при сносе возведенных временных построек, сооружений и других объектов;

л) в случае прекращения действия настоящего Договора передать лесной участок Арендодателю по акту приема-передачи (приложение № 6) к настоящему Договору в состоянии, пригодном для ведения лесного хозяйства, с характеристиками лесного участка, установленными проектом освоения лесов на момент завершения пользования;

ИИНВ № подл	Взаим. инв. №
	Подп. и дата

						1750616/1218Д020-П-000.000.000-ОВОС-02-ТЧ	Лист
Изм.	Кол.уч.	Лист	№док.	Подпись	Дата		204

VIII. Прочие условия

20. Спорные вопросы, возникающие в ходе исполнения настоящего Договора, или вопросы, не оговоренные в настоящем Договоре, разрешаются путем переговоров. В случае если согласие путем переговоров не достигнуто, указанные вопросы разрешаются в судебном порядке в арбитражном суде Тюменской области.

21. Стороны не несут ответственности за неисполнение или ненадлежащее исполнение своих обязательств по настоящему Договору, если это явилось следствием обстоятельств непреодолимой силы.

22. Передача лесного участка осуществляется по акту приема-передачи лесного участка в аренду, предусмотренному приложением № 6 к настоящему Договору.

Указанный акт подписывается сторонами в день подписания настоящего Договора.

23. Арендатор, надлежащим образом исполнивший настоящий Договор, по истечении его срока имеет преимущественное право на заключение такого договора на новый срок.

24. Настоящий Договор составлен в двух подлинных экземплярах, по одному для каждой из сторон. Приложения № 1 - 7 к настоящему Договору являются его неотъемлемыми частями.

Реквизиты и подписи сторон

Арендодатель:

Департамент лесного комплекса Тюменской области
 Адрес: 625000, г. Тюмень, ул. Первомайская, д. 34/1
 ОГРН 1057200733831, ИНН 7202138082, КПП 720401001, ОКПО 14862521
 Телефон (3452) 690-355, факс 690-503

Арендатор:

Общество с ограниченной ответственностью «ТНК-Уват»
 Адрес: 626170, Российская Федерация, Тюменская область, Уватский район, село Уват, улица Ленина, дом 77
 (почтовый адрес: 625000, Российская Федерация, Тюменская область, город Тюмень, улица Ленина, дом 67)
 ИНН 7225003194, КПП 997150001
 ОГРН 1027201295395
 к/с 30101810100000000964
 р/с 40702810238320000229 в ОАО «Альфа-Банк» филиал «Екатеринбургский» г. Екатеринбург, БИК 046577964
 Телефон (3452) 382-297, факс 382-162


 м.п.  **А.В. Пайвин**


 м.п.  **П.В. Галямов**

ИИНВ № подп	Подп. и дата	Взам. инв. №

Изм.	Кол.уч.	Лист	№ док.	Подпись	Дата	1750616/1218Д020-П-000.000.000-ОВОС-02-ТЧ	Лист
							206

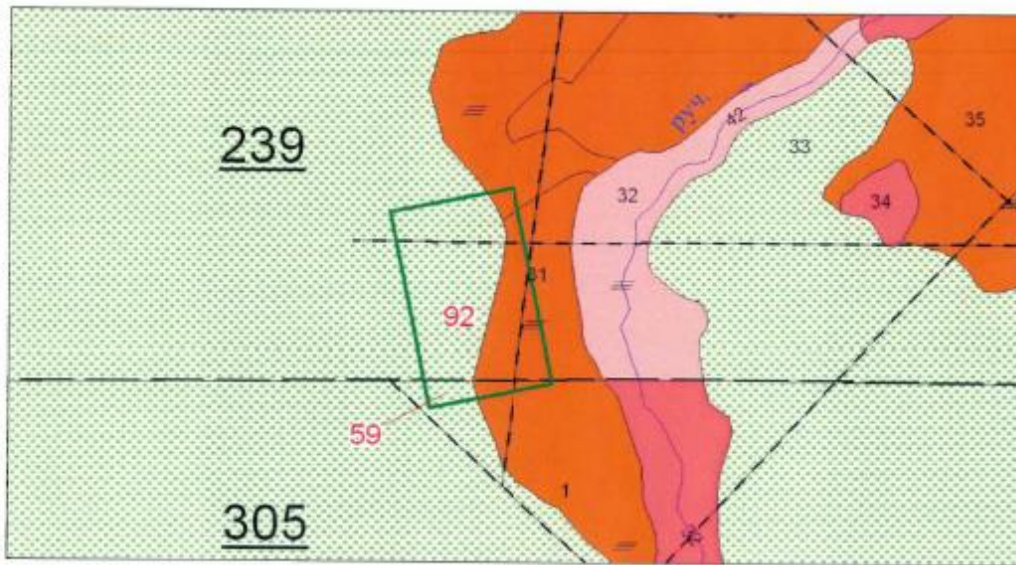
Приложение № 1
к договору аренды лесного участка
№ 40-43-12 от 12 ноября 2012 г.

СХЕМА
расположения и границы лесного участка

Тюменская область, Уватский район, Уватское лесничество, Верхне – Демьянское участковое
лесничество, кварталы №№ 239(выд. 92(12, 29, 31, 43), 305(выд. 59(1, 18, 33),
площадь 41,3436 га

номер учетной записи в государственном лесном реестре
Масштаб 1: 25 000

1030-2012-11-18



Условные обозначения:

Условные знаки	Наименование
	Границы лесного участка, предоставляемого в аренду
239	Номера кварталов
92	Номера выделов

Арендодатель:

А.В. Пайвин
М.П.

Арендатор:

П.В. Галямов
М.П.

6

Инд. № подл.	Подп. и дата	Взам. инв. №
--------------	--------------	--------------

Изм.	Кол.уч.	Лист	Недок.	Подпись	Дата
------	---------	------	--------	---------	------

1750616/1218Д020-П-000.000.000-ОВОС-02-ТЧ

Лист
207

Приложение № 6
к договору аренды лесного участка
№ 40-43-12 от 12 ноября 2012 г.

АКТ
приема-передачи лесного участка в аренду

№ 40-43-12

12 ноября 2012 г.

Департамент лесного комплекса Тюменской области, в лице заместителя директора Пайвина Алексея Викторовича, действующего на основании доверенности от 06.11.2012г. № 112 и Положения о департаменте лесного комплекса Тюменской области, утвержденного постановлением Правительства Тюменской области от 09.07.2007 № 153-п «Об утверждении Положения о департаменте лесного комплекса Тюменской области», именуемый в дальнейшем Арендодателем, с одной стороны, и общество с ограниченной ответственностью «ТНК-Уват», в лице представителя Галямова Павла Валиевича (паспорт 7102 № 656721, выдан 04.09.2002 года ГОМ № 1 при ГУВД Тюменской области, код подразделения 723-001), действующего на основании доверенности ООО «ТНК-Уват» № 270 от 11.07.2012 года, именуемое в дальнейшем Арендатором, с другой стороны, составили настоящий акт о том, что на основании договора аренды лесного участка Арендодатель передал, а Арендатор принял для выполнения работ по геологическому изучению недр, для разработки месторождений полезных ископаемых лесной участок, имеющий:

местоположение:

Область	Район	Лесничеств	Участковое лесничество	Номера кварталов	Номера выделов
1	2	3	4	5	6
Тюменская	Уватский	Уватское	Верхне-Демьянское	239	92(12, 29, 31, 43)
				305	59(1, 18, 33)

номер учетной записи в государственном лесном реестре 1030-2012-11-18;

характеристику:

(га)

Общая площадь - всего	В том числе лесные земли					нелесные земли				
	Покрытые лесной растительностью – всего	в том числе по-крытые лесными культурами	Лесные питомники плантации	непокрытые лесной растительностью	итого	воды	просеки, дороги	болота	другие	итого
1	2	3	4	5	6	7	8	9	10	11
14,0797					14,0797			26,8559	0,4080	27,2639

характеристику насаждений, располагающихся на нем:

Целевое назначение лесов	Номер квартала	Преобладающая порода	Площадь, га/Запас, куб.м	в т.ч. по группам возраста, га/куб.м								
				молдняки		Средневозрастные		приспевающие		спелые и перестойные		
				площадь га	запас, куб.м.	площадь га	запас, куб.м.	площадь га	запас, куб.м.	площадь га	запас, куб.м.	
1	2	3	4	5	6	7	8	9	10	11	12	
Эксплуатационные	239 305	Сосна	14,0797/ 1371,5								14,0797	1371,5
Итого:			14,0797/ 1371,5								14,0797	1371,5

11

Инд. № подл.	Подп. и дата	Взам. инв. №
--------------	--------------	--------------

Изм.	Кол.уч.	Лист	№ док.	Подпись	Дата	1750616/1218Д020-П-000.000.000-ОВОС-02-ТЧ	Лист
							208

**Дополнительное соглашение №1
к договору аренды лесного участка № 40-43-12 от 12.11.2012г.**

г. Тюмень

16 января 2013 г.

Департамент лесного комплекса Тюменской области, именуемый в дальнейшем «Арендодатель», в лице Пайвина Алексея Викторовича, действующего на основании приказа от 29.12.2012 г. № 368-лс, с одной стороны, и ООО «ТНК-Уват», в лице представителя Галямова Павла Валиевича (паспорт 7102 № 656721, выдан 04.09.2002 года ГОМ № 1 при ГУВД Тюменской области, код подразделения 723-001), действующего на основании доверенности ООО «ТНК-Уват» № 567 от 01.01.2013г., именуемый в дальнейшем «Арендатор», с другой стороны, заключили настоящее дополнительное соглашение к Договору аренды лесного участка от 12.11.2012г. № 40-43-12, далее именуемое «Соглашение» о нижеследующем:

1. В пункте 2 договора аренды лесного участка от 12.11.2012г. № 40-43-12 слова «номер учетной записи в государственном лесном реестре 1030-2012-11-18» заменить на слова «кадастровый номер 72:18:0000000:124/4896, номер учетной записи в государственном лесном реестре 1030-2012-11-18».

2. Продлить срок действия договора аренды лесного участка от 12.11.2012г. № 40-43-12 до 01 июня 2019 года.

3. В приложении № 1 к договору аренды лесного участка от 12.11.2012г. № 40-43-12 слова «номер учетной записи в государственном лесном реестре 1030-2012-11-18» заменить на слова «кадастровый номер 72:18:0000000:124/4896, номер учетной записи в государственном лесном реестре 1030-2012-11-18».

4. Изложить приложение № 4 к договору аренды лесного участка от 12.11.2012г. № 40-43-12 в новой редакции согласно приложению № 1 к настоящему дополнительному соглашению.

5. В приложении № 6 к договору аренды лесного участка от 12.11.2012г. № 40-43-12 слова «номер учетной записи в государственном лесном реестре 1030-2012-11-18» заменить на слова «кадастровый номер 72:18:0000000:124/4896, номер учетной записи в государственном лесном реестре 1030-2012-11-18».

6. Все не оговоренные настоящим дополнительным соглашением пункты договора действуют в прежней редакции.

7. Настоящее дополнительное соглашение подлежит обязательной государственной регистрации в течение 60 дней после его подписания и вступает в силу с даты государственной регистрации в соответствии с Федеральным законом от 21 июля 1997г. № 122-ФЗ «О государственной регистрации прав на недвижимое имущество и сделок с ним».

Инд. № подл.	Взаим. инв. №					Подп. и дата	Изм.	Кол.уч.	Лист	№док.	Подпись	Дата	1750616/1218Д020-П-000.000.000-ОВОС-02-ТЧ	Лист
	209													

8. Расходы по государственной регистрации настоящего дополнительного соглашения возлагаются на Арендатора.

9. Настоящее дополнительное соглашение составлено в трёх подлинных экземплярах, по одному для каждой из Сторон и один для регистрирующего органа.

Реквизиты и подписи сторон

Арендодатель:
 Департамент лесного комплекса
 Тюменской области

Адрес: 625000, г. Тюмень,
 ул. Первомайская, д. 34/1
 ОГРН 1057200733831,
 ИНН 7202138082, КПП 720401001,
 ОКПО 14862521
 Телефон (3452) 690-355,
 факс 690-503

Арендатор:
 Общество с ограниченной ответственностью
 «ТНК-Уват»

Адрес: 626170, Российская Федерация,
 Тюменская область, Уватский район, село Уват,
 улица Ленина, д. 77
 (почтовый адрес: 625000, Российская Федерация,
 Тюменская область, город Тюмень,
 улица Ленина, д.67)
 ИНН 7225003194, КПП 997150001,
 ОГРН 1027201295395
 к/с 30101810100000000964
 р/с 40702810238320000229
 в ОАО «Альфа-Банк» филиал «Екатеринбургский»
 г. Екатеринбург,
 БИК 046577964
 Телефон (3452) 382-297, факс 382-162


 м.п.  **А.В. Пайвин**


 м.п.  **П.В. Галямов**


 Уполномоченный Федеральной службы государственной регистрации, кадастра и картографии по Тюменской области
 «Управление Росреестра по Тюменской области»
 Уватский отдел
 72
 10.06.2015
 10.06.2015 10:13:11
 А.Л. УСОЛЬЦЕВА



Инд. № подл.	Подп. и дата	Взам. инв. №
--------------	--------------	--------------

Изм.	Кол.уч.	Лист	№ док.	Подпись	Дата	1750616/1218Д020-П-000.000.000-ОВОС-02-ТЧ	Лист
							210

Расчет размера арендной платы приводится в приложении № 4.1 к настоящему Договору.

6. Арендатор вносит арендную плату согласно приложению № 4 и представляет в течение 1 месяца Арендодателю документы, подтверждающие произведенную оплату.

7. Размер арендной платы подлежит изменению пропорционально изменению ставок платы за единицу объема лесных ресурсов или за единицу площади лесного участка, устанавливаемых в соответствии со статьей 73 Лесного кодекса Российской Федерации, и коэффициентов, применяемых к таким ставкам в соответствии с федеральными законами о федеральном бюджете.

Арендодатель производит перерасчет арендной платы, уведомляет Арендатора в письменной форме не позднее 3 месяцев с момента изменения соответствующих ставок платы и коэффициентов, применяемых к таким ставкам в соответствии с федеральными законами о федеральном бюджете, об измененном размере арендной платы и сумме, подлежащей уплате (зачету), а также ведет ведомость учета изменений арендной платы.

III. Права и обязанности сторон

8. Арендодатель имеет право:

а) получать от Арендатора сведения в установленном законодательством Российской Федерации порядке, справочные и другие материалы об использовании, охране и защите лесов, расположенных на лесном участке, и их воспроизводстве;

б) пользоваться другими правами, если их реализация не противоречит требованиям лесного законодательства и условиям настоящего Договора.

9. Арендодатель обязан:

а) обозначать в натуре и (или) указать в плано-картографических материалах границы лесного участка;

б) передать лесной участок Арендатору по акту приема-передачи лесного участка в аренду и принять его от Арендатора после завершения срока действия договора аренды согласно приложению № 5;

в) выполнять другие обязанности, предусмотренные законами и иными нормативными правовыми актами Российской Федерации.

10. Арендатор имеет право:

а) приступить после подписания сторонами акта приема-передачи лесного участка в аренду, предусмотренного приложением № 5 к настоящему Договору, и представления Арендодателю в установленном порядке разработанного проекта освоения лесов с положительным заключением государственной экспертизы к использованию лесного участка в соответствии с условиями настоящего Договора;

б) осуществлять на лесном участке в установленном порядке создание лесной инфраструктуры (лесные дороги, лесные склады и другие объекты), а также строительство, реконструкцию и эксплуатацию объектов, не связанных с созданием лесной инфраструктуры, в соответствии со статьей 21 Лесного кодекса Российской Федерации;

в) получать информацию от Арендодателя о лесном участке;

г) с согласия Арендодателя сдавать лесной участок, прошедший государственный кадастровый учет, в субаренду, передавать свои права и обязанности по настоящему Договору другим лицам, отдавать право аренды в залог, вносить право аренды в качестве вклада в уставный капитал хозяйственных товариществ и обществ или паевого взноса в производственный кооператив;

д) в соответствии с проектом освоения лесов, правилами санитарной безопасности в лесах и правилами пожарной безопасности в лесах осуществлять на лесном участке рубку лесных насаждений;

ИИНВ_№_подп	Подп_и_дата	Взам_иИНВ_№
-------------	-------------	-------------

							1750616/1218Д020-П-000.000.000-ОВОС-02-ТЧ	Лист
Изм.	Кол.уч.	Лист	№док.	Подпись	Дата			212

кодекса Российской Федерации. Арендванный лесной участок может быть огорожен только в случаях, предусмотренных Лесным кодексом Российской Федерации.

IV. Ответственность сторон

13. За неисполнение или ненадлежащее исполнение своих обязательств, предусмотренных настоящим Договором, стороны несут ответственность в соответствии с законодательством Российской Федерации и настоящим Договором.

14. За нарушение условий настоящего Договора Арендатор уплачивает Арендодателю неустойки в следующих размерах:

а) за нарушение сроков внесения арендной платы, установленных настоящим Договором, - 0,05% от суммы задолженности за каждый день просрочки;

б) за частичное, либо полное невыполнение обязанностей, предусмотренных подпунктами «е» и «ж» пункта 11 настоящего Договора, - 50 000 (пятьдесят тысяч) рублей в год по каждому подпункту;

в) за каждый случай непредставления или несвоевременного представления Арендодателю отчетов, предусмотренных лесным законодательством, - 5 000 (пять тысяч) рублей.

V. Порядок изменения и расторжения Договора

15. Все изменения к настоящему Договору оформляются в письменной форме и подписываются сторонами.

16. По результатам очередного лесоустройства договор аренды подлежит соответствующему изменению в течение 3 месяцев с даты внесения изменений в лесохозяйственный регламент лесничества (лесопарка).

17. По требованию одной из сторон настоящий Договор может быть изменен или расторгнут по решению суда в порядке, установленном гражданским законодательством, а также в случаях, указанных в разделе VI настоящего Договора.

VI. Основания прекращения действия Договора

18. Настоящий Договор прекращает действие в случаях, предусмотренных гражданским законодательством.

19. Расторжение настоящего Договора по решению суда по требованию одной из сторон осуществляется по основаниям, предусмотренным законодательством Российской Федерации, а также в случае нарушения другой стороной условий настоящего Договора.

VII. Срок действия Договора

20. Срок действия настоящего Договора устанавливается по 08 ноября 2011 г.

VIII. Прочие условия

21. Спорные вопросы, возникающие в ходе исполнения настоящего Договора, или вопросы, не оговоренные в настоящем Договоре, разрешаются путем переговоров. В случае если согласие путем переговоров не достигнуто, указанные вопросы разрешаются в судебном порядке в арбитражном суде Тюменской области.

22. Стороны не несут ответственности за неисполнение или ненадлежащее исполнение своих обязательств по настоящему Договору, если это явилось следствием обстоятельств непреодолимой силы.

Обстоятельства непреодолимой силы включают, в частности, такие случаи, как землетрясение, наводнение, пожар и аналогичные стихийные бедствия, а также чрезвычайные ситуации.

В случае наступления обстоятельств непреодолимой силы исполнение обязательств по настоящему Договору откладывается на срок действия этих обстоятельств, после чего стороны должны провести переговоры с целью оценки ситуации и в случае необходимости внести

Инд. № подл.	Подп. и дата	Взам. инв. №								1750616/1218Д020-П-000.000.000-ОВОС-02-ТЧ	Лист	
												214
			Изм.	Кол.уч.	Лист	№док.	Подпись	Дата				

изменения в настоящий Договор, в том числе по вопросам размера арендной платы и срока платежа.

23. Передача лесного участка осуществляется по акту приема-передачи лесного участка в аренду, предусмотренному приложением № 5 к настоящему Договору.

Указанный акт подписывается сторонами в день подписания настоящего Договора.

24. Арендатор, надлежащим образом исполнивший настоящий Договор, по истечении его срока имеет преимущественное право на заключение такого договора на новый срок.

25. Настоящий Договор составлен в двух подлинных экземплярах, по одному для каждой из сторон. Приложения № 1 - 6 к настоящему Договору являются его неотъемлемыми частями.

Реквизиты и подписи сторон

Арендодатель:

Департамент лесного комплекса
Тюменской области
Адрес: 625000, г. Тюмень,
ул. Первомайская, 34/1
ИНН 7202138082, КПП 720401001,
ОГРН 1057200733831,
ОКПО 14862521
Телефон (3452) 690-357,
факс 690-503

Арендатор:

Общество с ограниченной
ответственностью «ТНК-Уват»
Адрес: 626170, Российская Федерация,
Тюменская область, Уватский район, село
Уват, улица Ленина, дом 77 (фактический
адрес: 625000, Российская Федерация,
Тюменская область, город Тюмень, улица
Ленина, дом 67)
ИНН 7225003194, КПП 722501001,
ОГРН 1027201295395
к/с 30101810100000000940
р/с 40702810100070000229 в ОАО «Альфа-
Банк» филиал «Тюменский» г. Тюмень,
БИК 047102940
Телефон (3452) 382-297, факс 382-162



А.А. Мединцев
м.п.





Ю.В. Масалкин
м.п.



Инв. № подл.	Взаим. инв. №					Лист
	Подп. и дата					
Изм.	Кол.уч.	Лист	№ док.	Подпись	Дата	1750616/1218Д020-П-000.000.000-ОВОС-02-ТЧ

Приложение № 1
к договору аренды лесного участка
№ 131 от 08 декабря 2010 г.

**СХЕМА
расположения и границы лесного участка**

Тюменская область, Уватский район, Уватское лесничество, Верхне-Демьянское участковое лесничество, кварталы №№ 239 (выд. 54/ 3,6,8,43, выд.55 /3, выд.56/3,23,43), 240 (выд. 52 /1,2, выд.53 /2, выд.54 /8,31), площадь 59,229 га,

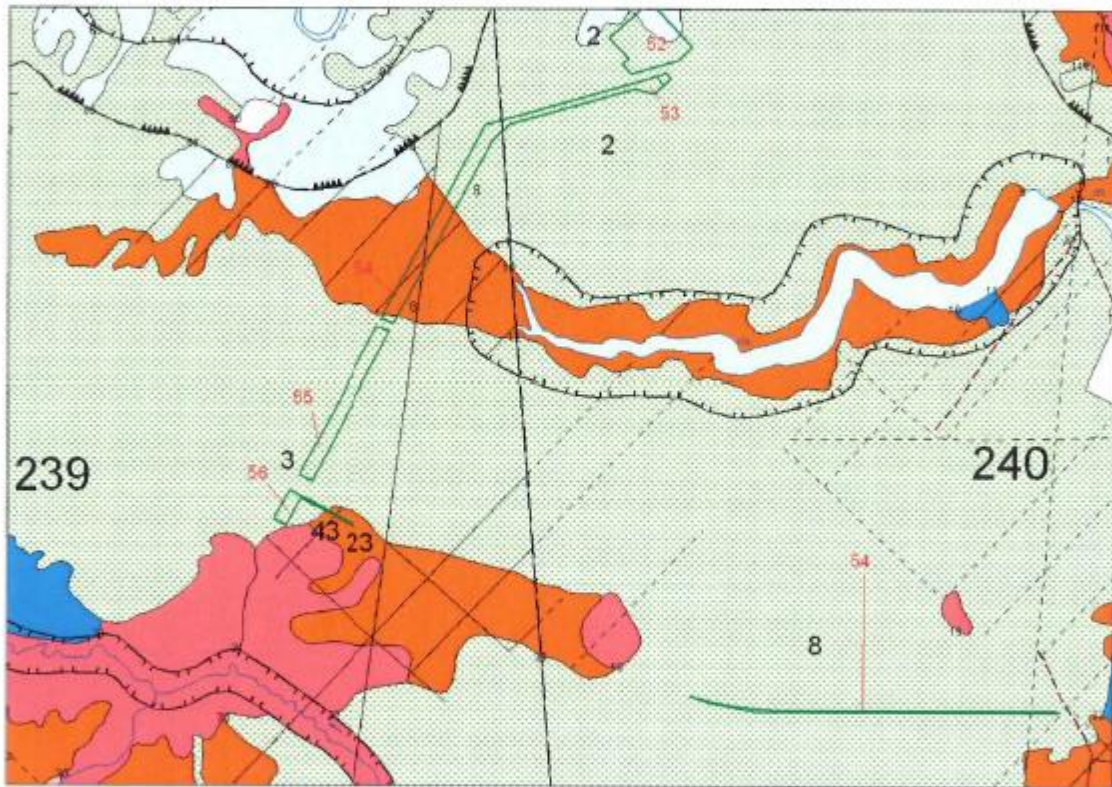
кадастровый номер

72:18:0000000:124

номер учетной записи в государственном лесном реестре

0548-2010-11-18

Масштаб 1:10 000



Условные обозначения

Условные знаки	Наименование
	Границы лесного участка, предоставляемого в аренду
240	Номера кварталов
54	Номера выделов

Арендодатель:

А.А. Мединцев

м.п.

Арендатор:

Ю.В. Масалкин

м.п.

6

Индв. № подл.	Подп. и дата	Взам. инв. №

Изм.	Кол.уч.	Лист	№ док.	Подпись	Дата

1750616/1218Д020-П-000.000.000-ОВОС-02-ТЧ

Лист
216

Приложение № 5
к договору аренды лесного участка
№ 131 от 08 декабря 2010 г.

АКТ
приема-передачи лесного участка в аренду

№ 131

08 декабря 2010 г.

Департамент лесного комплекса Тюменской области в лице директора Мединцева Андрея Александровича, действующего на основании Положения о департаменте лесного комплекса Тюменской области, утвержденного постановлением Правительства Тюменской области от 09.07.2007г. № 153-п (в редакции от 28.09.2010г. 282-п) «Об утверждении Положения о департаменте лесного комплекса Тюменской области», именуемый в дальнейшем Арендодателем, с одной стороны, и общество с ограниченной ответственностью «ТНК-Уват» в лице генерального директора Масалкина Юрия Владимировича, действующего на основании устава общества с ограниченной ответственностью «ТНК-Уват», именуемое в дальнейшем Арендатором, с другой стороны, составили настоящий акт о том, что на основании договора аренды лесного участка Арендодатель передал, а Арендатор принял для выполнения работ по геологическому изучению недр, разработки месторождений полезных ископаемых лесной участок, имеющий местоположение:

Область	Район	Лесничество	Участковое лесничество	Номера кварталов	Номера выделов
1	2	3	4	5	6
Тюменская	Уватский	Уватское	Верхне-Демьянское	239	54/3,6,8,43 55 /3 56 /3,23,43
Тюменская	Уватский	Уватское	Верхне-Демьянское	240	52/1,2 53/2 54/8,31

номер учетной записи в государственном лесном реестре 0548-2010-11-18.

характеристику лесного участка:

Общая площадь - всего	В том числе лесные земли					нелесные земли				
	покрытые лесной растительностью - всего	в том числе покрытые лесными культурами	лесные питомники, плантации	непокрытые лесной растительностью	итого	воды	дороги, просеки	болота	другие	итого
1	2	3	4	5	6	7	8	9	10	11
59,229	14,0429				14,0429		0,2772	44,9089		45,1861

11

ИИНВ № подл	Подп. и дата	Взам. инв. №

Изм.	Кол.уч.	Лист	№ док.	Подпись	Дата	1750616/1218Д020-П-000.000.000-ОВОС-02-ТЧ	Лист
							217

характеристику насаждений, располагающихся на нем:

(га)

Целевое назначение лесов	Преобладающая порода	Площадь, га	Запас, куб.м.	в т.ч. по группам возраста, га/куб.м								
				молодняки		Средневозрастные		приспевающие		спелые и перестойные		
				площадь, га	запас, куб.м.	площадь, га	запас, куб.м.	площадь, га	запас, куб.м.	площадь, га	запас, куб.м.	
1	2	3	4	5	6	7	8	9	10	11	12	
Эксплуатационные	Сосна	9,3476	1668,00								9,3476	1668
Эксплуатационные	Береза	4,6353	117,00	4,6953	117							
Итого:		14,0429	1785,00	4,6953	117						9,3476	1668,

средние таксационные показатели насаждений, располагающихся на нем:

Целевое назначение лесов	Преобладающая порода	Состав	Возраст	Бонитет	Полнота	Средний запас древесины (куб. м/га)		
						средневозрастные	приспевающие	спелые и перестойные
1	2	3	4	5	6	7	8	9
Эксплуатационные	Сосна	8С1К1Е	180	5	0,8			178
Эксплуатационные	Береза	7Б2Е1П	5	3	0,5	25		

Настоящий акт является обязательным приложением к договору аренды лесного участка № 131 от 08 декабря 2010 г.

Арендодатель:

 А.А. Мединцев

м.п.

Арендатор:

 Ю.В. Масалкин

м.п.

12

Инд. № подл.	Подп. и дата	Взам. инв. №

						1750616/1218Д020-П-000.000.000-ОВОС-02-ТЧ	Лист
Изм.	Кол.уч.	Лист	№док.	Подпись	Дата		218

**Дополнительное соглашение №1
к договору аренды лесного участка № 131 от 08.12.2010г.**

г. Тюмень
(место заключения договора)

« 15 » марта 2011 г.

Департамент лесного комплекса Тюменской области, именуемый в дальнейшем «Арендодатель», в лице директора Андрея Александровича Мединцева, действующего на основании Положения о департаменте лесного комплекса Тюменской области, утвержденного Постановлением Правительства Тюменской области от 09.07.2007 г. № 153-п (в редакции от 28.09.2010г. № 282-п) с одной стороны, и общество с ограниченной ответственностью «ТНК-Уват» в лице генерального директора Масалкина Юрия Владимировича, действующего на основании устава общества с ограниченной ответственностью «ТНК-Уват», именуемое в дальнейшем «Арендатор», с другой стороны, заключили настоящее дополнительное соглашение к Договору аренды лесного участка от 08.12.2010г. № 131, далее именуемое «Соглашение» о нижеследующем:

1. Изложить пункт 2 договора аренды лесного участка от 08.12.2010г. № 131 в следующей редакции:

«2. Лесной участок площадью 59,229 га, предоставляемый в аренду по настоящему Договору и являющийся частью объекта недвижимого имущества с кадастровым номером 72:18:0000000:124 имеет местоположение:

Область	Район	Лесничество	Участковое лесничество	Номера кварталов	Номера выделов
1	2	3	4	5	6
Тюменская	Уватский	Уватское	Верхне-Демьянское	239	54/3,6,8,43 55 /3 56 /3,23,43
Тюменская	Уватский	Уватское	Верхне-Демьянское	240	52/1,2 53/2 54/8,31

Кадастровый номер 72:18:0000000:124/4473, 4474, 4475, 4476, 4477, 4478, 4479, номер учетной записи в государственном лесном реестре 0548-2010-11-18.»

2. Изложить приложение № 1 к договору аренды лесного участка от 08.12.2010г. № 131 в новой редакции согласно приложению №1 к настоящему дополнительному соглашению.

3. Изложить приложение №4 к договору аренды лесного участка от 08.12.2010г. № 131 в новой редакции:

«СРОКИ
внесения арендной платы

(рублей)

Календарный план (сроки внесения арендной платы*)	Арендная плата, установленная по договору аренды лесного участка	В том числе		
		в местный бюджет	в бюджет субъекта Российской Федерации	в федеральный бюджет
1	2	3	4	5

Инд. № подл.	Подп. и дата	Взам. инв. №

									Лист
									219
Изм.	Кол.уч.	Лист	№док.	Подпись	Дата	1750616/1218Д020-П-000.000.000-ОВОС-02-ТЧ			

В 2011 году:				
I квартал (до 31 марта)	0			0
II квартал (до 30 июня)	73518,71			73518,71
III квартал (до 30 сентября)	62627,05			62627,05
IV квартал (до 20 декабря)	62627,05			62627,05
Итого	198772,81			198772,81
Ежегодно с 01.01.2012 г.:				
I квартал (до 31 марта)	54217,34*К			54217,34*К
II квартал (до 30 июня)	54819,75*К			54819,75*К
III квартал (до 30 сентября)	55422,17*К			55422,17*К
IV квартал (до 20 декабря)	55422,17*К			55422,17*К
Итого	219881,43*К			219881,43*К

Примечание:

* Арендная плата по срокам, наступившим до государственной регистрации дополнительного соглашения, вносится в течение 30 дней с даты регистрации.

* К – повышающий коэффициент на плановый период, устанавливаемый Федеральными законами в соответствии со ст. 73 Лесного кодекса Российской Федерации.

4. Изложить приложение № 5 к договору аренды лесного участка от 08.12.2010г. № 131 в новой редакции согласно приложению № 2 к настоящему дополнительному соглашению.

5. Продлить срок действия договора аренды от 08.12.2010г. № 130 до «01» июня 2019 года.»

6. Все не оговоренные настоящим дополнительным соглашением пункты договора действуют в прежней редакции.

7. Настоящее дополнительное соглашение подлежит обязательной государственной регистрации и вступает в силу с момента регистрации в Управлении Федеральной службы государственной регистрации, кадастра и картографии по Тюменской области.

8. Арендатор обязуется осуществить государственную регистрацию соглашения за свой счет в течение 60 дней со дня подписания соглашения, и в течение 10 дней со дня государственной регистрации соглашения один экземпляр вернуть в департамент лесного комплекса Тюменской области.

9. Расходы по государственной регистрации настоящего дополнительного соглашения возлагаются на Арендатора.

Инв. № подл.	Подп. и дата	Взам. инв. №					1750616/1218Д020-П-000.000.000-ОВОС-02-ТЧ	Лист
			Изм.	Кол.уч.	Лист	№док.		Подпись

10. Настоящее дополнительное соглашение составлено в трёх подлинных экземплярах, по одному для каждой из Сторон и один для регистрирующего органа.

Реквизиты и подписи сторон

Арендодатель:
 Департамент лесного комплекса
 Тюменской области
 Адрес: 625000, г. Тюмень,
 ул. Первомайская, 34/1
 ИНН 7202138082, КПП 720401001,
 ОГРН 1057200733831,
 ОКПО 14862521
 Телефон (3452) 690-357,
 факс 690-503

Арендатор:
 Общество с ограниченной
 ответственностью «ТНК-Уват»
 Адрес: 626170, Российская Федерация,
 Тюменская область, Уватский район, село
 Уват, улица Ленина, дом 77 (фактический
 адрес: 625000, Российская Федерация,
 Тюменская область, город Тюмень, улица
 Ленина, дом 67)
 ИНН 7225003194, КПП 722501001,
 ОГРН 1027201295395
 к/с 30101810100000000940
 р/с 40702810100070000229 в ОАО «Альфа-
 Банк» филиал «Тюменский» г. Тюмень,
 БИК 047102940
 Телефон (3452) 382-297, факс 382-162



А.А. Мединцев
 м.п. 



Ю.В. Масалкин


Управление Федеральной службы государственной
 регистрации, кадастра и картографии
 по Тюменской области
 (Управление Росреестра по Тюменской области)
Уватский отдел
 Номер регистрационного документа _____
 Произведена государственная регистрация _____
Сделка аренды

А.Л. УСОВЬЕВА
 (И.О.Ф.)
 19/10



Инв. № подл.	Подп. и дата	Взам. инв. №
--------------	--------------	--------------

Изм.	Кол.уч.	Лист	№ док.	Подпись	Дата	1750616/1218Д020-П-000.000.000-ОВОС-02-ТЧ	Лист 221
------	---------	------	--------	---------	------	---	-------------

**Дополнительное соглашение №2
к договору аренды лесного участка № 131 от 08.12.2010г.**

г. Тюмень

07 февраля 2014 г.

Департамент лесного комплекса Тюменской области, именуемый в дальнейшем «Арендодатель», в лице начальника отдела предоставления лесных участков Борзова Артема Евгеньевича, действующего на основании доверенности от 27.12.2013 № 189, с одной стороны, и ООО «РН-УВАТНЕФТЕГАЗ», в лице представителя Галямова Павла Валиевича (паспорт 7102 № 656721, выдан 04.09.2002 года ГОМ № 1 при ГУВД Тюменской области, код подразделения 723-001), действующего на основании доверенности ООО «РН-УВАТНЕФТЕГАЗ» от 01.01.2014 № 371, именуемое в дальнейшем «Арендатор», с другой стороны, заключили настоящее дополнительное соглашение № 2 к Договору аренды лесного участка от 08.12.2010 № 131 (в редакции от 15.03.2011), далее именуемое «Соглашение» о нижеследующем:

1. В связи с решением единственного участника ООО «ТНК-Уват» от 05.11.2013 (запись о государственной регистрации изменений в ЕГРЮЛ № 2137232510523 от 14.11.2013г.) далее по тексту договора аренды лесного участка от 08.12.2010 № 131 наименование юридического лица ООО «ТНК-Уват» заменить на ООО «РН-УВАТНЕФТЕГАЗ».

2. Изложить п.п. «а» пункта 9 договора аренды лесного участка от 08.12.2010 № 131 в следующей редакции:

«а) принять в соответствии с подпунктом «п» пункта 11 настоящего Договора у Арендатора выполненные работы по мероприятиям на обеспечение охраны, защиты и воспроизводства лесов;»

3. Изложить п.п. «е», «ж» пункта 11 договора аренды лесного участка от 08.12.2010 № 131 в следующей редакции:

«е) в случае обнаружения лесного пожара на лесном участке немедленно сообщать об этом в специализированную диспетчерскую службу и принимать все возможные меры по недопущению распространения лесного пожара;

«ж) осуществлять санитарно-оздоровительные мероприятия (вырубка погибших и поврежденных лесных насаждений, очистка лесов от захламления, загрязнения и иного негативного воздействия), лесовосстановление и уход за лесами на лесном участке на условиях, в объемах и срски, которые указаны в проекте освоения лесов;»

4. Дополнить пункт 11 договора аренды лесного участка от 08.12.2010 № 131 подпунктами «о», «п» в следующей редакции:

« о) осуществлять меры противопожарного обустройства лесов (в объемах и сроках исполнения работ по охране, защите лесов согласно приложению №7);

« п) в течение 15 дней со дня окончания выполнения работ сдать Арендодателю выполненные работы по мероприятиям на обеспечение охраны, защиты и воспроизводства лесов путем направления соответствующего уведомления о необходимости приема выполненных работ, с указанием их местоположения, количества и объема. Приемка выполненных работ по мероприятиям на обеспечение охраны, защиты и воспроизводства лесов организуется Арендатором лесного участка, проводится в натуре путем инструментальной и визуальной оценки качества и объема работ на соответствие проекту

1

Инв. № подл	Подп. и дата	Взам. инв. №					1750616/1218Д020-П-000.000.000-ОВОС-02-ТЧ	Лист
			Изм.	Кол.уч.	Лист	Недок.	Подпись	Дата

освоения лесов и лесоводственным требованиям и оформляется подписанным Арендатором и Арендодателем заключением.

При выявлении несоответствия выполненных работ проекту освоения лесов и лесоводственным требованиям, а также при невыполнении мероприятий по охране, защите и воспроизводству лесов в соответствии с проектом освоения лесов и лесоводственными требованиями, Арендодатель устанавливает срок для устранения Арендатором нарушений. Если при повторной проверке нарушения не устранены.»

5. Изложить подпункты «б», «в» пункта 14 договора аренды лесного участка от 08.12.2010 № 131 в новой редакции:

«б) за частичное либо полное невыполнение обязанностей, подпунктами «о», «п» пункта 11 настоящего Договора, - 50000 (пятьдесят тысяч) рублей в год по каждому мероприятию;

в) за непредставление или несвоевременное представление документов в установленном порядке, предусмотренных подпунктом «г» пункта 11 настоящего Договора, - 5000 (пять тысяч) рублей.»

6. Дополнить пункт 19 договора аренды лесного участка от 08.12.2010 № 131 подпунктом 19.1. в следующей редакции:

«19.1. Арендодатель вправе в соответствии с частью 3 статьи 450 Гражданского кодекса Российской Федерации в одностороннем порядке отказаться от исполнения настоящего Договора в случаях невыполнения лесохозяйственного регламента, проекта освоения лесов, однократного неисполнения Арендатором договорных обязательств в части выполнения работ по охране, защите, воспроизводству лесов на арендуемом лесном участке, указанных в приложении № 7 к настоящему Договору, а также однократного невнесения Арендатором арендной платы в сроки, установленные в приложении № 4 к настоящему Договору.

В этом случае в силу части 3 статьи 450 Гражданского кодекса Российской Федерации настоящий Договор считается расторгнутым и соответствующее решение суда не требуется.

Отказ от исполнения настоящего Договора составляется Арендодателем в письменной форме в виде уведомления. В уведомлении Арендодателем указываются основания, послужившие для его принятия со ссылкой на настоящий Договор, условия и сроки возврата Арендатором лесного участка по акту приема-передачи лесного участка.

Вышеуказанное уведомление направляется Арендодателем заказным письмом с уведомлением Арендатору, а также подается в орган исполнительной власти, осуществляющий государственную регистрацию прав на недвижимое имущество и сделок с ним.»

7. Все не оговоренные настоящим дополнительным соглашением пункты договора действуют в прежней редакции.

8. Настоящее дополнительное соглашение подлежит обязательной государственной регистрации в течение 60 дней после его подписания и вступает в силу с даты государственной регистрации в соответствии с Федеральным законом от 21 июля 1997г. № 122-ФЗ «О государственной регистрации прав на недвижимое имущество и сделок с ним».

2

Инд. № подл	Взаим. инв. №				
	Подп. и дата				
Изм.	Кол.уч.	Лист	№док.	Подпись	Дата
1750616/1218Д020-П-000.000.000-ОВОС-02-ТЧ					Лист
					223

9. Расходы по государственной регистрации настоящего дополнительного соглашения возлагаются на Арендатора.

10. Настоящее дополнительное соглашение составлено в трёх подлинных экземплярах, по одному для каждой из Сторон и один для регистрирующего органа.

Реквизиты и подписи сторон

Арендодатель:
 Департамент лесного комплекса
 Тюменской области
 Адрес: 625000, г. Тюмень,
 ул. Первомайская, 34/1
 ИНН 7202138082, КПП 720401001,
 ОГРН 1057200733831,
 ОКПО 14862521
 Телефон (3452) 690-355, факс 690-503

Арендатор:
 Общество с ограниченной ответственностью
 «РН-УВАТНЕФТЕГАЗ»
 Адрес: 626170, Российская Федерация,
 Тюменская область, Уватский район, село Уват,
 улица Ленина, д. 77
 (почтовый адрес: 625000, Российская
 Федерация, Тюменская область, город Тюмень,
 улица Ленина, д.67)
 ИНН 7225003194, КПП 997150001,
 КПП 722501001 ОГРН 1027201295395
 к/с 30101810900000000880 БИК 044525880
 р/с 40702810800000005131 в ОАО «ББР»
 г. Москва,
 Телефон (3452) 382-297, факс 382-162

_____ **А.Е. Борзов**
 м.п. 

_____ **П.В. Галямов**
 м.п. 


 Управление Федеральной службы по интеллектуальной
 регистрации, кадастру и картографии
 по Тюменской области
 (Управление Роспатента по Тюменской области)
 Номер регистрации _____
 Произведена государственная регистрация
 дополнительного соглашения
 Дата регистрации **25 Фев 2016**
 Номер регистрации **РЗ.ТМ.081003/2014-384**
 Регистратор **О.Н. САННИКОВА**
 (подпись) (ф.и.о.)

ИИНВ № подлп	Подп. и дата					Взам. инв. №					
	Изм.	Кол.уч.	Лист	№док.	Подпись	Дата					
1750616/1218Д020-П-000.000.000-ОВОС-02-ТЧ							Лист				
							224				

г) производить расчет арендной платы Арендатору за заготовку древесины в случае не предоставления материалов отвода и таксации лесосек, по ставке платы, установленной для средней категории крупности соответствующей породы по первому разряду такс, в соответствии с характеристикой лесных насаждений;

д) пользоваться другими правами, если их реализация не противоречит требованиям лесного законодательства и условиям настоящего Договора.

10. Арендодатель обязан:

а) обозначать в натуре и (или) указать в планово-картографических материалах границы Лесного участка, предоставляемого в аренду, и расположение на нем временных построек;

б) передать Лесной участок Арендатору по акту приема-передачи лесного участка в аренду согласно приложению № 6 к настоящему Договору;

в) выполнять иные обязанности, предусмотренные законами и иными нормативными правовыми актами Российской Федерации, условиями настоящего Договора;

г) предупредить Арендатора об имеющихся и возможных правах третьих лиц на предоставляемый Лесной участок.

11. Арендатор имеет право:

а) приступить после государственной регистрации настоящего Договора, подписания сторонами акта приема-передачи Лесного участка в аренду, предусмотренного приложением № 6 к настоящему Договору, и предоставления Арендодателю в установленном порядке разработанного проекта освоения лесов, включающий проект рекультивации земель с положительным заключением государственной экспертизы, к использованию Лесного участка в соответствии с условиями настоящего Договора;

б) осуществлять на Лесном участке выполнение работ, указанных в п.4 настоящего Договора;

в) получать информацию от Арендодателя о Лесном участке;

г) с согласия Арендодателя сдавать Лесной участок, прошедший государственный кадастровый учет в субаренду, передавать свои права и обязанности по настоящему Договору другим лицам, отдавать право аренды в залог, вносить право аренды в качестве вклада в уставной капитал хозяйственных товариществ и обществ или паевого взноса в производственный кооператив;

д) осуществлять заготовку древесины в объемах, установленных проектом освоения лесов;

е) пользоваться другими правами, если их реализация не противоречит требованиям лесного законодательства Российской Федерации и условиям настоящего Договора.

12. Арендатор обязан:

а) использовать Лесной участок по назначению в соответствии с лесным законодательством и иными нормативными правовыми актами Российской Федерации и настоящим Договором;

б) вносить арендную плату в размерах и сроки, которые установлены настоящим Договором;

в) в установленном порядке разработать и предоставить Арендодателю проект освоения лесов с положительным заключением государственной экспертизы;

г) ежегодно в установленном порядке подавать лесную декларацию;

д) выполнить за свой счет и передать Арендодателю материалы отвода и таксации лесосек, одновременно с подачей лесной декларации в месячный срок после утверждения экспертизы проекта освоения лесов;

ж) предоставлять Арендодателю информацию, полученную при проведении лесоустроительных работ на Лесном участке;

ООО «ТНК-Урал»
Отдел правового обеспечения Бизнеса
О.А. ЗАЙЦЕВА

Изн. № подл	Подп. и дата	Взам. инв. №							1750616/1218Д020-П-000.000.000-ОВОС-02-ТЧ	Лист
										227
Изм.	Кол.уч.	Лист	№док.	Подпись	Дата					

- з) в случае возникновения пожара на Лесном участке обеспечивать его тушение, а также проводить противопожарное обустройство лесов;
- и) в случае прекращения действия настоящего Договора передать Лесной участок Арендодателю по акту приема-передачи в день окончания срока действия договора, форма которого аналогична форме, указанной в приложении № 6 к настоящему Договору, в состоянии, пригодном для ведения лесного хозяйства, с характеристиками Лесного участка, установленными проектом освоения лесов на момент завершения пользования;
- к) выполнять другие обязанности, предусмотренные законами и иными нормативными правовыми актами Российской Федерации;
- л) по окончании срока аренды провести рекультивацию нарушенных земель согласно проекту освоения лесов в соответствии с действующим законодательством РФ.

IV. Ответственность Сторон

13. За неисполнение или ненадлежащее исполнение своих обязательств, предусмотренных настоящим Договором, Стороны несут ответственность в соответствии с действующим законодательством Российской Федерации и настоящим Договором.

14. За нарушение сроков внесения арендной платы Арендатор уплачивает Арендодателю неустойку в размере одной трехсотой ставки рефинансирования Центрального банка РФ, действующей на день уплаты неустойки от размера невнесенной по сроку арендной платы за каждый календарный день просрочки.

15. За несвоевременное исполнение обязательств п.12 п.п. "и" настоящего договора Арендатор уплачивает Арендодателю неустойку в размере 0,01% от установленного ежегодного размера арендной платы за каждый календарный день просрочки.

16. За нарушение лесоводственных требований при использовании лесного участка, взыскиваются неустойки в следующих случаях и размерах:

- 1) рубка или повреждение до степени прекращения роста деревьев за пределами предоставленного для использования лесного участка - 10-кратная стоимость лесных насаждений или поврежденных деревьев (расчет производится по ставкам для древесины средней категории крупности по первому разряду такс);
- 2) неудовлетворительная или несвоевременная очистка мест рубок от порубочных остатков (в том числе в случае, если разрыв между рубкой деревьев и очисткой в весенне-летний период превышает 15 дней), не проведение доочистки зимних лесосек до наступления пожароопасного периода; захламление лесов и не покрытых лесом земель в местах производства работ при расчистке земель под трассы дорог, лесные склады и иные цели, а также прилегающих к этим объектам и лесовозным дорогам полос шириной 50 метров, оставление завалов и срубленных зависших деревьев - 5-кратная стоимость работ по очистке мест рубок или ликвидации захламленности, рассчитанная по действующим расчетно-технологическим картам и другим нормативам затрат, утвержденным в установленном порядке;
- 3) уничтожение или повреждение граничных, квартальных, лесосечных и других столбов и знаков - 10-кратная стоимость их изготовления и установки;
- 4) оставление на лесных участках зависших срубленных деревьев - 7-кратная ставка лесных податей за древесину зависших деревьев;
- 5) оставление в лесу на летний период не окоренной в установленный срок хвойной древесины и древесины лиственных пород без пролыски, если указанная древесина не обработана инсектицидами, - 5-кратная стоимость лесных насаждений или поврежденных деревьев (расчет производится по ставкам для древесины средней

ООО «ТНК-Урал»
Отдел правового обеспечения бизнеса
О.А. ЗАЙЦЕВА

Инд. № подл	Подп. и дата	Взам. инв. №

						1750616/1218Д020-П-000.000.000-ОВОС-02-ТЧ	Лист
Изм.	Кол.уч.	Лист	№док.	Подпись	Дата		228

категории крупности по первому разряду такс) за оставленную неокоренную древесину или древесину без пролыски.

V. Порядок изменения и прекращения Договора

17. Все изменения к настоящему Договору оформляются в письменной форме и подписываются сторонами.

18. По требованию одной из сторон договор может быть изменен или расторгнут по решению суда в порядке, установленном гражданским законодательством, а также в случаях, указанных в разделе VI настоящего Договора.

VI. Основания прекращения действия Договора

19. Настоящий Договор прекращает действие в случаях, предусмотренных гражданским законодательством.

20. Расторжение настоящего Договора по решению суда по требованию одной из сторон осуществляется по основаниям, предусмотренным законодательством Российской Федерации, а также в случае нарушения другой стороной условий настоящего Договора.

VII. Срок действия договора

21. Настоящий Договор считается заключенным с момента государственной регистрации и действует до «01» июня 2019 года.

VIII. Прочие условия

22. Спорные вопросы, возникающие в ходе исполнения настоящего Договора, или вопросы, не оговоренные в настоящем Договоре, разрешаются путем переговоров. В случае если согласие путем переговоров не достигнуто, указанные вопросы решаются в судебном порядке.

23. Настоящий Договор и изменения к нему подлежат обязательной государственной регистрации в течение 30 дней после его подписания и вступает в силу с момента регистрации в Управлении Федеральной регистрационной службы по Тюменской области, Ханты-Мансийскому и Ямало-Ненецкому автономным округам.

24. Стороны не несут ответственности за неисполнение или ненадлежащее исполнение своих обязательств по настоящему Договору, если это явилось следствием обстоятельств непреодолимой силы. Обстоятельства непреодолимой силы, в частности, такие случаи, как землетрясение, наводнение, пожар и аналогичные стихийные бедствия, а также чрезвычайные ситуации. В случае наступления обстоятельств непреодолимой силы исполнение обязательств по настоящему Договору откладывается на срок действия этих обстоятельств, после чего стороны должны провести переговоры с целью оценки ситуации и в случае необходимости внести изменения в настоящий Договор, в том числе по вопросам размера арендной платы и срока платежа.

25. Передача Лесного участка осуществляется по акту приема-передачи Лесного участка в аренду, предусмотренному приложением № 6 к настоящему Договору. Указанный акт подписывается сторонами в течение 20 дней с момента подписания настоящего Договора.

26. Расходы по государственной регистрации настоящего Договора, а также изменений и дополнений к нему возлагаются на Арендатора.

ООО «ТНК-Уват»
Отдел правового обеспечения бизнеса
О.А. ЗАЙЦЕВА

Изн. № подл.	Взаим. инв. №
	Подп. и дата

						1750616/1218Д020-П-000.000.000-ОВОС-02-ТЧ	Лист
Изм.	Кол.уч.	Лист	№ док.	Подпись	Дата		229

dd

27. Настоящий Договор составлен в трёх подлинных экземплярах, по одному для каждой из Сторон и один для регистрирующего органа.

IX. Юридические адреса и банковские реквизиты сторон

Арендодатель

Департамент лесного комплекса
 Тюменской области
 г. Тюмень, ул. Первомайская, д.34/3
 ИНН 7202138082 КПП 720201001
 ОГРН 1057200733831
 УФК по Тюменской области (л/с
 000020493 ДЛКТО, Департамент
 лесного комплекса
 Счет 4020181020000100009 ГРКЦ ГУ
 Банка России по Тюменской области
 БИК 047102001 ОКПО 14862521

(наименование, адрес, платежные реквизиты)

М.П.  **А.В. Мединцев**
 (подпись)

Арендатор

Общество с ограниченной
 ответственностью «ТНК - Уват»
 Юридический адрес: 626170 РФ,
 Тюменская область, Уватский р-н, с. Уват,
 ул.Ленина, д.77
 Почтовый адрес: 625000, РФ, г.Тюмень, ул.
 Ленина, 67
 ИНН 7225003194 КПП 722501001
 ОГРН 1027201295395
 р/с 40702810100070000229
 к/с 30101810100000000940
 В ОАО «Альфа-Банк» филиал
 «Тюменский» г.Тюмень
 БИК 047102940
 ОКПО 55452077 ОКАТО 7124885001

(наименование, адрес, платежные реквизиты)

М.П.  **А.Б. Рублев**
 (подпись)

Управление Федеральной регистрационной
 службы по Тюменской области, Ханты-Мансийскому
 и Ямало-Ненецкому автономным округам
 Номер регистрационного округа 72
 Произведено государственная регистрация
договора аренды
 Дата регистрации 12 июля 2009
 Номер регистрации 72-07/005/2009-310
 Регистратор А.Л. УСОВЬЕВА



ООО «ТНК-Уват»
 Отдел правового обеспечения бизнеса
 О.А. ЗАЙЦЕВА

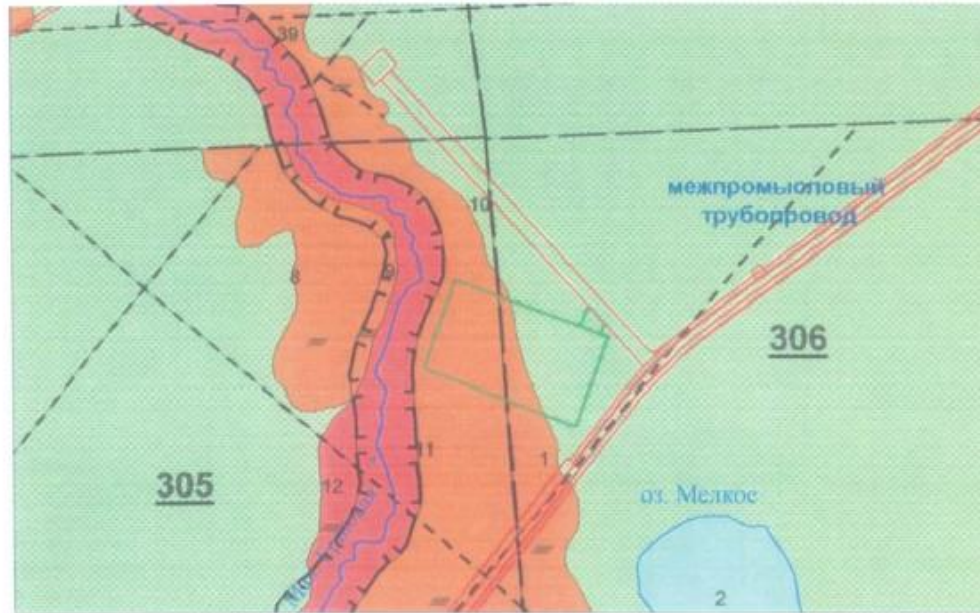
Инв. № подл.	Подп. и дата	Взам. инв. №

Изм.	Кол.уч.	Лист	№ док.	Подпись	Дата	1750616/1218Д020-П-000.000.000-ОВОС-02-ТЧ	Лист
							230

Приложение 1 к Договору
аренды лесного участка
№ 22 от 05.02.2009г.

ТУВ - 1325/09

Схема
расположения и границы лесного участка
РФ, Тюменская область, Уватский лесхоз, Верхне-Демьянское лесничество
Кадастровый номер лесного участка 72:18 00 000:0124/1442,1443
Номер учетной записи в государственного учета в лесном реестре 0153-2009-01-18
Масштаб 1: 25 000



Условные обозначения:

Условные. Знаки	Наименование
	Испрашиваемый участок
	Квартальная просека
173	№ квартала

Подписи:

Арендодатель А.А. Мединцев
(подпись, печать, Ф.И.О.)
М.П.

Арендатор А.Б.Рублев
(подпись, печать, Ф.И.О.)
М.П.

ООО «ТЭК-Уват»
Офис: Уватский район, ул. Мухоморова, д. 10
И.О. РУБЛЕВА

Индв. № подлп	Подп. и дата	Взам. инв. №

Изм.	Кол.уч.	Лист	№док.	Подпись	Дата

1750616/1218Д020-П-000.000.000-ОВОС-02-ТЧ

Лист
231

Приложение № 6 к Договору
аренды лесного участка
№ 22 от 05.02.2009г.

17506-1218/09

Акт приёма-передачи лесного участка в аренду

№ 22

«05» февраля 2009г.

Арендодатель в лице директора Мединцева Андрея Александровича, действующего на основании Положения о департаменте лесного комплекса Тюменской области и Арендатор Общество с ограниченной ответственностью «ТНК-Уват», в лице генерального директора Рублева Андрея Борисовича, действующего на основании Устава, составили настоящий акт о том, что на основании Договора первый сдал, а второй принял Лесной участок расположенный: Тюменская область, Уватский район, Уватский лесхоз, Верхне-Демьянское лесничество, квартал № 305 (выд.11), 306 (выд.1,4) - с номером учетной записи в государственном лесном реестре 0153-2009-01-18, общей площадью 31,89 га (318900 кв.м.). Лесной участок с учетным кадастровым номером части: 1442 – площадью 311300 кв.м.(31,13 га), 1443 – площадью 7600 кв.м. (0,76 га), являющиеся частями лесного участка единого землепользования с кадастровым номером: 72:18:00 00 000:0124, категория земель: земли лесного фонда. Местоположение: Тюменская область, Уватский район, Уватский лесхоз, общая площадь 31534720000 кв.м.

Характеристика лесного участка

Общая площадь кв. м/га	В том числе лесные земли, га					Итого	В том числе нелесные земли, га Сельхозугодия, возм. дороги, просеки и др. болота. Прочие земли Итого
	покрытые лесной растительностью	из них: лесные культуры	лесные питомники, плантации	непокрытые лесной растительностью, га			
1	2	3	4	5	6	7	
Эксплуатационные							
318900 31,89	17,1507				17,1507	14,7393	

Характеристика насаждений лесного участка

Целевое назначение лесов	Преоб-ладаю-щая порода	Площадь, га	Запас, куб.м	в т.ч. по группам возраста, га/куб.м							
				молодняки		Средневозрастные		приспевающие		спелые и перестойные	
				площадь, га	запас, куб.м.	площадь, га	запас, куб.м.	площадь, га	запас, куб.м.	площадь, га	запас, куб.м.
1		3	4	5	6	7	8	9	10	11	12
Эксплуатационные		17,1507	1886							17,1507	1886
Итого:											

Подписи:

Арендодатель
м.п.

А.А. Мединцев

Арендатор
м.п.

А.Б.Рублев



Инв. № подл.	Взаим. инв. №
	Подп. и дата

Изм.	Кол.уч.	Лист	№ док.	Подпись	Дата	1750616/1218Д020-П-000.000.000-ОВОС-02-ТЧ	Лист
							232

**Дополнительное соглашение №1
к договору аренды лесного участка № 22 от 05.02.2009г.**

г. Тюмень

07 февраля 2014 г.

Департамент лесного комплекса Тюменской области, именуемый в дальнейшем «Арендодатель», в лице начальника отдела предоставления лесных участков Борзова Артема Евгеньевича, действующего на основании доверенности от 27.12.2013 № 189, с одной стороны, и ООО «РН-УВАТНЕФТЕГАЗ», в лице представителя Галямова Павла Валиевича (паспорт 7102 № 656721, выдан 04.09.2002 года ГОМ № 1 при ГУВД Тюменской области, код подразделения 723-001), действующего на основании доверенности ООО «РН-УВАТНЕФТЕГАЗ» от 01.01.2014 № 371, именуемое в дальнейшем «Арендатор», с другой стороны, заключили настоящее дополнительное соглашение к Договору аренды лесного участка от 05.02.2009 № 22, далее именуемое «Соглашение» о нижеследующем:

1. В связи с решением единственного участника ООО «ТНК-Уват» от 05.11.2013 (запись о государственной регистрации изменений в ЕГРЮЛ № 2137232510523 от 14.11.2013г.) далее по тексту договора аренды лесного участка от 05.02.2009 № 22 наименование юридического лица ООО «ТНК-Уват» заменить на ООО «РН-УВАТНЕФТЕГАЗ».

2. Изложить разделы III, IV, V, VI договора аренды лесного участка от 05.02.2009 № 22 в следующей редакции:

«III. Права и обязанности Сторон

9. Арендодатель имеет право:

- а) получать от Арендатора сведения в установленном законодательством Российской Федерации порядке, справочные и другие материалы об использовании, охране, защите, воспроизводстве лесов, расположенных на лесном участке;
- б) осуществлять осмотр арендованного лесного участка для оценки соблюдения арендатором выполнения условий договора аренды в части использования лесного участка по назначению в соответствии с законодательством Российской Федерации, правилами заготовки древесины, правилами ухода за лесами, правилами лесовосстановления, правилами санитарной безопасности в лесах, правилами пожарной безопасности в лесах;
- в) в пределах полномочий, определенных статьями 82, 83 Лесного кодекса Российской Федерации, осуществлять на лесном участке мероприятия по ликвидации последствий чрезвычайной ситуации в лесах, возникшей вследствие лесных пожаров;
- г) в пределах полномочий определенных статьями 82, 83 Лесного кодекса Российской Федерации, осуществлять выдачу разрешений на выполнение работ по геологическому изучению недр;
- д) предоставлять лесной участок третьим лицам для осуществления не предусмотренных настоящим Договором видов использования лесов;
- е) пользоваться другими правами, если их реализация не противоречит требованиям лесного законодательства и условиям настоящего Договора.

10. Арендодатель обязан:

- а) передать лесной участок Арендатору по акту приема-передачи лесного участка в аренду и принять его от Арендатора после завершения срока действия договора аренды согласно приложению № 6;

1

Инд. № подл.	Подп. и дата	Взам. инв. №							Лист
			1750616/1218Д020-П-000.000.000-ОВОС-02-ТЧ						233
Изм.	Кол.уч.	Лист	№док.	Подпись	Дата				

б) принять в соответствии с подпунктом «п» пункта 12 настоящего Договора у Арендатора выполненные работы по мероприятиям на обеспечение охраны, защиты и воспроизводства лесов;

в) выполнять другие обязанности, предусмотренные законами и иными нормативными правовыми актами Российской Федерации.

11. Арендатор имеет право:

а) приступить после государственной регистрации настоящего Договора, подписания сторонами акта приема-передачи лесного участка в аренду, предусмотренного приложением N 6 к настоящему Договору, и представления Арендодателю в установленном порядке разработанного проекта освоения лесов с положительным заключением государственной экспертизы или муниципальной экспертизы к использованию лесного участка в соответствии с условиями настоящего Договора;

б) осуществлять на лесном участке в установленном порядке создание лесной инфраструктуры (лесные дороги, лесные склады и другие объекты), лесоперерабатывающей инфраструктуры, а также строительство, реконструкцию и эксплуатацию объектов, не связанных с созданием лесной инфраструктуры, в соответствии со статьей 21 Лесного кодекса Российской Федерации;

в) получать информацию от Арендодателя о лесном участке;

г) с согласия Арендодателя сдавать лесной участок, прошедший государственный кадастровый учет, в субаренду, передавать свои права и обязанности по настоящему Договору другим лицам, отдавать право аренды в залог, вносить право аренды в качестве вклада в уставный капитал хозяйственных товариществ и обществ или паевого взноса в производственный кооператив;

д) в случае произрастания на лесном участке лесных насаждений осуществлять их рубку в соответствии с проектом освоения лесов, правилами санитарной безопасности в лесах и правилами пожарной безопасности в лесах;

е) пользоваться другими правами, если их реализация не противоречит требованиям лесного законодательства и условиям настоящего Договора.

12. Арендатор обязан:

а) использовать лесной участок по назначению в соответствии с законодательством Российской Федерации, иными нормативными правовыми актами Российской Федерации и настоящим Договором;

б) вносить арендную плату в размерах и сроки, которые установлены настоящим Договором;

в) в установленном порядке разработать и представить Арендодателю проект освоения лесов;

г) ежегодно в установленном порядке подавать лесную декларацию. В установленном порядке представлять отчеты об использовании, охране, защите, воспроизводстве лесов, лесоразведении;

д) представлять Арендодателю информацию, полученную при проведении лесоустроительных работ на лесном участке;

ИИНВ № подл	Взам. инв. №
	Подп. и дата

						1750616/1218Д020-П-000.000.000-ОВОС-02-ТЧ	Лист
Изм.	Кол.уч.	Лист	№док.	Подпись	Дата		234

е) осуществлять меры противопожарного обустройства лесов (в объемах и сроках исполнения работ по охране, защите лесов согласно приложению №7);

ж) в случае обнаружения лесного пожара на лесном участке немедленно сообщать об этом в специализированную диспетчерскую службу и принимать все возможные меры по недопущению распространения лесного пожара;

з) осуществлять санитарно-оздоровительные мероприятия (вырубка погибших и поврежденных лесных насаждений, очистка лесов от захламливания, загрязнения и иного негативного воздействия), лесовосстановление и уход за лесами на лесном участке на условиях, в объемах и сроки, которые указаны в проекте освоения лесов;

и) осуществлять на лесном участке рубки лесных насаждений, произрастающих на квартальных просеках, замену квартальных столбов;

к) приводить лесной участок в прежнее состояние в следующих случаях:

при уничтожении верхнего плодородного слоя почвы, уничтожении, повреждении или захламлении искусственных или естественных водотоков, рек, ручьев, осушительных канав, дренажных систем, шлюзов, мостов, других дорожных и гидромелиоративных сооружений, просек, лесохозяйственных и лесоустроительных знаков, дорог;

при сносе возведенных временных построек, сооружений и других объектов;

л) в случае прекращения действия настоящего Договора передать лесной участок Арендодателю по акту приема-передачи (приложение № 6) к настоящему Договору в состоянии, пригодном для ведения лесного хозяйства, с характеристиками лесного участка, установленными проектом освоения лесов на момент завершения пользования;

м) не позднее 15 дней до завершения рубки, осуществляемой в соответствии с подпунктом «д» пункта 11 настоящего Договора, направить Арендодателю информацию об объемах и породном составе вырубаемой древесины;

н) до прекращения действия настоящего Договора провести на лесном участке рекультивацию нарушенных земель;

о) обеспечить государственную регистрацию настоящего Договора в течение установленного им срока и нести расходы, связанные с такой регистрацией;

п) в течение 15 дней со дня окончания выполнения работ сдать Арендодателю выполненные работы по мероприятиям на обеспечение охраны, защиты и воспроизводства лесов путем направления соответствующего уведомления о необходимости приема выполненных работ, с указанием их местоположения, количества и объема. Приемка выполненных работ по мероприятиям на обеспечение охраны, защиты и воспроизводства лесов организуется Арендатором лесного участка, проводится в натуре путем инструментальной и визуальной оценки качества и объема работ на соответствие проекту освоения лесов и лесоводственным требованиям и оформляется подписанным Арендатором и Арендодателем заключением.

При выявлении несоответствия выполненных работ проекту освоения лесов и лесоводственным требованиям, а также при невыполнении мероприятий по охране, защите и воспроизводству лесов в соответствии с проектом освоения лесов и лесоводственными требованиями, Арендодатель устанавливает срок для устранения Арендатором нарушений. Если при повторной проверке нарушения не устранены, мероприятие признается невыполненным.

ИИНВ_№_подп	Подп. и дата	Взам. инв. №

						1750616/1218Д020-П-000.000.000-ОВОС-02-ТЧ	Лист
							235
Изм.	Кол.уч.	Лист	№док.	Подпись	Дата		

р) выполнять другие обязанности, предусмотренные законами Российской Федерации, Правилами заготовки древесины, Правилами ухода за лесами, Правилами лесовосстановления, Правилами санитарной безопасности в лесах, Правилами пожарной безопасности в лесах и иными нормативными правовыми актами Российской Федерации.

13. Арендатор не вправе препятствовать доступу граждан на арендованный лесной участок, а также осуществлению заготовки и сбору находящихся на нем пищевых и недревесных лесных ресурсов, за исключением случаев, предусмотренных статьей 11 Лесного кодекса Российской Федерации. Арендованный лесной участок может быть огорожен только в случаях, предусмотренных Лесным кодексом Российской Федерации.»

IV. Ответственность сторон

14. За неисполнение или ненадлежащее исполнение своих обязательств, предусмотренных настоящим Договором, стороны несут ответственность в соответствии с законодательством Российской Федерации и настоящим Договором.

15. За нарушение условий настоящего Договора Арендатор уплачивает Арендодателю неустойки в следующих размерах:

а) за нарушение сроков внесения арендной платы, установленных настоящим Договором, - 0,05% от суммы задолженности за каждый день просрочки;

б) за частичное либо полное невыполнение обязанностей, предусмотренных подпунктами «е» и «п» пункта 12 настоящего Договора, - 50000 (пятьдесят тысяч) рублей в год по каждому мероприятию;

в) за непредставление или несвоевременное представление в установленном порядке документов, предусмотренных подпунктом «г» пункта 12 настоящего Договора, - 5000 (пять тысяч) рублей.

V. Порядок изменения и расторжения Договора

16. Все изменения к настоящему Договору оформляются в письменной форме и подписываются сторонами.

17. По требованию одной из сторон настоящий Договор может быть изменен или расторгнут по решению суда в порядке, установленном гражданским законодательством, а также в случаях, указанных в разделе VI настоящего Договора.

VI. Изменение и прекращение Договора

18. Настоящий Договор прекращает действие в случаях, предусмотренных гражданским законодательством.

19. Расторжение настоящего Договора по основаниям, предусмотренным законодательством Российской Федерации, а также в случае нарушения другой стороной условий настоящего Договора.

20. Арендодатель вправе в соответствии с частью 3 статьи 450 Гражданского кодекса Российской Федерации в одностороннем порядке отказаться от исполнения настоящего Договора в случаях невыполнения лесохозяйственного регламента, проекта освоения лесов, однократного неисполнения, несвоевременного или ненадлежащего исполнения Арендатором договорных обязательств в части выполнения работ по охране, защите, воспроизводству лесов на арендуемом лесном участке, указанных в приложении № 7 к настоящему Договору, а также однократного невнесения или неполного внесения Арендатором арендной платы в сроки, установленные в приложении № 5 к настоящему Договору.

4

Изн. № подл	Подп. и дата	Взам. инв. №

						1750616/1218Д020-П-000.000.000-ОВОС-02-ТЧ	Лист
Изм.	Кол.уч.	Лист	№док.	Подпись	Дата		236

В этом случае в силу части 3 статьи 450 Гражданского кодекса Российской Федерации настоящий Договор считается расторгнутым и соответствующее решение суда не требуется.

Отказ от исполнения настоящего Договора составляется Арендодателем в письменной форме в виде уведомления. В уведомлении Арендодателем указываются основания, послужившие для его принятия со ссылкой на настоящий Договор, условия и сроки возврата Арендатором лесного участка по акту приема-передачи лесного участка.

Вышеуказанное уведомление направляется Арендодателем заказным письмом с уведомлением Арендатору, а также подается в орган исполнительной власти, осуществляющий государственную регистрацию прав на недвижимое имущество и сделок с ним.»

3. Дополнить договор аренды лесного участка от 05.02.2009 № 22 приложением № 7 согласно приложению к настоящему соглашению.

4. Все не оговоренные настоящим дополнительным соглашением пункты договора действуют в прежней редакции.

5. Настоящее дополнительное соглашение подлежит обязательной государственной регистрации в течение 60 дней после его подписания и вступает в силу с даты государственной регистрации в соответствии с Федеральным законом от 21 июля 1997г. № 122-ФЗ «О государственной регистрации прав на недвижимое имущество и сделок с ним».

6. Расходы по государственной регистрации настоящего дополнительного соглашения возлагаются на Арендатора.

7. Настоящее дополнительное соглашение составлено в трёх подлинных экземплярах, по одному для каждой из Сторон и один для регистрирующего органа.

Реквизиты и подписи сторон

Арендодатель:
Департамент лесного комплекса
Тюменской области
Адрес: 625000, г. Тюмень,
ул. Первомайская, 34/1
ИНН 7202138082, КПП 720401001,
ОГРН 1057200733831,
ОКПО 14862521
Телефон (3452) 690-355, факс 690-503

Арендатор:
Общество с ограниченной ответственностью
«РН-УВАТНЕФТЕГАЗ»
Адрес: 626170, Российская Федерация,
Тюменская область, Уватский район, село Уват,
улица Ленина, д. 77
(почтовый адрес: 625000, Российская
Федерация, Тюменская область, город Тюмень,
улица Ленина, д.67)
ИНН 7225003194, КПП 997150001,
КПП 722501001 ОГРН 1027201295395
к/с 30101810900000000880 БИК 044525880
р/с 40702810800000005131 в ОАО «ВБРР»
г. Москва,
Телефон (3452) 382-297, факс 382-162


_____ **А.Е. Борзов**
м.п. 


_____ **П.В. Галямов**
м.п. 

5

Инд. № подл.	Подп. и дата	Взам. инв. №					1750616/1218Д020-П-000.000.000-ОВОС-02-ТЧ	Лист
			Изм.	Кол.уч.	Лист	Недок.		Подпись

Кустовая площадка № 5

**ДОГОВОР
аренды лесного участка № 47-43-11**

г. Тюмень

06 октября 2011 г.

Департамент лесного комплекса Тюменской области в лице директора Мединцева Андрея Александровича, действующего на основании Положения о департаменте лесного комплекса Тюменской области, утвержденного постановлением Правительства Тюменской области от 09.07.2007г. № 153-п (в редакции от 30.08.2011 года) «Об утверждении Положения о департаменте лесного комплекса Тюменской области», именуемый в дальнейшем Арендодателем, с одной стороны, и общество с ограниченной ответственностью «ТНК-Уват» в лице генерального директора Масалкина Юрия Владимировича, действующего на основании устава общества с ограниченной ответственностью «ТНК-Уват», именуемое в дальнейшем Арендатором, с другой стороны, заключили настоящий Договор о нижеследующем:

I. Предмет Договора

1. По настоящему Договору Арендодатель, действующий в соответствии со статьями 72 и 74 Лесного кодекса Российской Федерации, на основании приказа департамента лесного комплекса Тюменской области от 06.10.2011 № 05/442 обязуется предоставить, а Арендатор обязуется принять во временное пользование лесной участок, находящийся в государственной собственности, определенный в пункте 2 настоящего Договора (далее - лесной участок).

2. Лесной участок площадью 34,7705 га, предоставляемый в аренду по настоящему Договору и являющийся частью объекта недвижимого имущества с кадастровым номером 72:18:0000000:124 имеет местоположение:

Область	Район	Лесничество	Участковое лесничество	Номера кварталов	Номера выделов
1	2	3	4	5	6
Тюменская	Уватский	Уватское	Верхне-Демьянское	239	75 сформированный из состава выделов № 3,20 68 сформированный из состава выделов № 3,40 69 сформированный из состава выдела № 3

Кадастровый номер 72:18:0000000:124/4573,4574,4575, номер учетной записи в государственном лесном реестре 0696-2011-08-18.

3. Схема расположения лесного участка и его характеристика приводятся в приложениях № 1 и № 2 (границы лесного участка определены на кадастровой карте (плане) лесного участка, являющейся неотъемлемой частью настоящего Договора).

4. Арендатору передается лесной участок для видов использования и в объемах согласно приложению № 3.

Наименование объекта: Обустройство Усть-Тегусского месторождения. Кустовая площадка №5.

II. Арендная плата

1

Инв. № подл.	Подп. и дата	Взам. инв. №							Лист
			1750616/1218Д020-П-000.000.000-ОВОС-02-ТЧ						238
Изм.	Кол.уч.	Лист	№ док.	Подпись	Дата				

5. Арендная плата по настоящему Договору в ставках 2007 года составляет 142 150 (сто сорок две тысячи сто пятьдесят) рублей 31 копейка в год.

Начисление арендной платы производится с даты подписания Арендодателем акта приема-передачи лесного участка в аренду, предусмотренного приложением № 5 к настоящему Договору, и до даты подписания Арендодателем акта приема-передачи, предусмотренного подпунктом «к» пункта 11 настоящего Договора.

Расчет размера арендной платы приводится в приложении № 4.1 к настоящему Договору.

6. Арендатор вносит арендную плату согласно приложению № 4 и представляет в течение 1 месяца Арендодателю документы, подтверждающие произведенную оплату.

7. Размер арендной платы подлежит изменению пропорционально изменению ставок платы за единицу объема лесных ресурсов или за единицу площади лесного участка, устанавливаемых в соответствии со статьей 73 Лесного кодекса Российской Федерации, и коэффициентов, применяемых к таким ставкам в соответствии с федеральными законами о федеральном бюджете.

Арендодатель производит перерасчет арендной платы, уведомляет Арендатора в письменной форме не позднее 3 месяцев с момента изменения соответствующих ставок платы и коэффициентов, применяемых к таким ставкам в соответствии с федеральными законами о федеральном бюджете, об измененном размере арендной платы и сумме, подлежащей уплате (зачету), а также ведет ведомость учета изменений арендной платы.

III. Права и обязанности сторон

8. Арендодатель имеет право:

а) получать от Арендатора сведения в установленном законодательством Российской Федерации порядке, справочные и другие материалы об использовании, охране и защите лесов, расположенных на лесном участке, и их воспроизводстве;

б) пользоваться другими правами, если их реализация не противоречит требованиям лесного законодательства и условиям настоящего Договора.

9. Арендодатель обязан:

а) обозначать в натуре и (или) указать в планово-картографических материалах границы лесного участка;

б) передать лесной участок Арендатору по акту приема-передачи лесного участка в аренду и принять его от Арендатора после завершения срока действия договора аренды согласно приложению № 5;

в) выполнять другие обязанности, предусмотренные законами и иными нормативными правовыми актами Российской Федерации.

10. Арендатор имеет право:

а) приступить после государственной регистрации настоящего Договора, подписания сторонами акта приема-передачи лесного участка в аренду, предусмотренного приложением № 5 к настоящему Договору, и представления Арендодателю в установленном порядке разработанного проекта освоения лесов с положительным заключением государственной экспертизы к использованию лесного участка в соответствии с условиями настоящего Договора;

б) осуществлять на лесном участке в установленном порядке создание лесной инфраструктуры (лесные дороги, лесные склады и другие объекты), а также строительство, реконструкцию и эксплуатацию объектов, не связанных с созданием лесной инфраструктуры, в соответствии со статьей 21 Лесного кодекса Российской Федерации;

в) получать информацию от Арендодателя о лесном участке;

г) с согласия Арендодателя сдавать лесной участок, прошедший государственный кадастровый учет, в субаренду, передавать свои права и обязанности по настоящему Договору

Инд. № подл.	Взам. инв. №
	Подп. и дата

							1750616/1218Д020-П-000.000.000-ОВОС-02-ТЧ	Лист
Изм.	Кол.уч.	Лист	№док.	Подпись	Дата			239

другим лицам, отдавать право аренды в залог, вносить право аренды в качестве вклада в уставный капитал хозяйственных товариществ и обществ или паевого взноса в производственный кооператив;

д) в соответствии с проектом освоения лесов, правилами санитарной безопасности в лесах и правилами пожарной безопасности в лесах осуществлять на лесном участке рубку лесных насаждений;

е) пользоваться другими правами, если их реализация не противоречит требованиям лесного законодательства и условиям настоящего Договора.

11. Арендатор обязан:

а) использовать лесной участок по назначению в соответствии с лесным законодательством, иными нормативными правовыми актами Российской Федерации и настоящим Договором;

б) вносить арендную плату в размерах и сроки, которые установлены настоящим Договором;

в) в установленном порядке разработать и представить Арендодателю проект освоения лесов;

г) ежегодно в установленном порядке подавать лесную декларацию;

д) представлять Арендодателю информацию, полученную при проведении лесоустроительных работ на лесном участке, и отчеты, предусмотренные лесным законодательством;

е) в случае возникновения лесного пожара на лесном участке обеспечивать его тушение. Осуществлять противопожарное обустройство лесов на лесном участке, в том числе строительство, реконструкцию и содержание дорог противопожарного назначения, посадочных площадок для самолетов, вертолетов, используемых в целях проведения авиационных работ по охране и защите лесов, прокладку просеков и противопожарных разрывов, обеспечивать создание систем и средств предупреждения и тушения лесных пожаров (пожарная техника, оборудование, снаряжение и другие), содержание этих систем и средств, а также формирование запасов горюче-смазочных материалов на период высокой пожарной опасности в объемах, определенных проектом освоения лесов и приложением №6 к настоящему Договору;

ж) осуществлять санитарно-оздоровительные мероприятия, лесовосстановление и уход за лесом на лесном участке на условиях, в объемах и сроки, которые указаны в проекте освоения лесов и приложении № 6;

з) осуществлять на лесном участке рубку (расчистку) квартальных просеков, замену квартальных столбов;

и) приводить лесной участок в прежнее состояние в следующих случаях:

при уничтожении верхнего плодородного слоя почвы, уничтожении, повреждении или захламлении искусственных или естественных водотоков, рек, ручьев, осушительных канав, дренажных систем, шлюзов, мостов, других дорожных и гидромелиоративных сооружений, просеков, лесохозяйственных и лесоустроительных знаков, дорог;

при сносе возведенных временных построек, сооружений и других объектов;

к) в случае прекращения действия настоящего Договора передать лесной участок Арендодателю по акту приема-передачи, форма которого аналогична форме, указанной в приложении № 5 к настоящему Договору, в состоянии, пригодном для ведения лесного хозяйства, с характеристиками лесного участка, установленными проектом освоения лесов на момент завершения пользования;

л) не позднее 15 дней до завершения рубки, осуществляемой в соответствии с подпунктом «д» пункта 10 настоящего Договора, направить Арендодателю информацию об объемах и породном составе вырубаемой древесины;

Изн. № подл	Взаим. инв. №
	Подп. и дата

						1750616/1218Д020-П-000.000.000-ОВОС-02-ТЧ	Лист
Изм.	Кол.уч.	Лист	№док.	Подпись	Дата		240

м) до прекращения действия настоящего Договора провести на лесном участке рекультивацию нарушенных земель;

н) выполнять другие обязанности, предусмотренные законами и иными нормативными правовыми актами Российской Федерации.

12. Арендатор не вправе препятствовать доступу граждан на арендованный лесной участок, а также осуществлению заготовки и сбору находящихся на нем пищевых и недревесных лесных ресурсов, за исключением случаев, предусмотренных статьей 11 Лесного кодекса Российской Федерации. Арендованный лесной участок может быть огорожен только в случаях, предусмотренных Лесным кодексом Российской Федерации.

IV. Ответственность сторон

13. За неисполнение или ненадлежащее исполнение своих обязательств, предусмотренных настоящим Договором, стороны несут ответственность в соответствии с законодательством Российской Федерации и настоящим Договором.

14. За нарушение условий настоящего Договора Арендатор уплачивает Арендодателю неустойки в следующих размерах:

а) за нарушение сроков внесения арендной платы, установленных настоящим Договором, - 0,05% от суммы задолженности за каждый день просрочки;

б) за частичное, либо полное невыполнение обязанностей, предусмотренных подпунктами «е» и «ж» пункта 11 настоящего Договора, - 50 000 (пятьдесят тысяч) рублей в год по каждому подпункту;

в) за каждый случай непредставления или несвоевременного представления Арендодателю отчетов, предусмотренных лесным законодательством, - 5 000 (пять тысяч) рублей.

V. Порядок изменения и расторжения Договора

15. Все изменения к настоящему Договору оформляются в письменной форме и подписываются сторонами.

16. По результатам очередного лесоустройства договор аренды подлежит соответствующему изменению в течение 3 месяцев с даты внесения изменений в лесохозяйственный регламент лесничества (лесопарка).

17. По требованию одной из сторон настоящий Договор может быть изменен или расторгнут по решению суда в порядке, установленном гражданским законодательством, а также в случаях, указанных в разделе VI настоящего Договора.

VI. Основания прекращения действия Договора

18. Настоящий Договор прекращает действие в случаях, предусмотренных гражданским законодательством.

19. Расторжение настоящего Договора по решению суда по требованию одной из сторон осуществляется по основаниям, предусмотренным законодательством Российской Федерации, а также в случае нарушения другой стороной условий настоящего Договора.

VII. Срок действия Договора

20. Срок действия настоящего Договора устанавливается с 06 октября 2011 г. до 01 июня 2019 года.

VIII. Прочие условия

21. Спорные вопросы, возникающие в ходе исполнения настоящего Договора, или вопросы, не оговоренные в настоящем Договоре, разрешаются путем переговоров. В случае если согласие путем переговоров не достигнуто, указанные вопросы разрешаются в судебном порядке в арбитражном суде Тюменской области.

22. Настоящий Договор подлежит обязательной государственной регистрации в течение 60 дней после его подписания и вступает в силу с даты государственной регистрации в

4

Инв. № подл.	Подп. и дата	Взам. инв. №					1750616/1218Д020-П-000.000.000-ОВОС-02-ТЧ	Лист
								241
			Изм.	Кол.уч.	Лист	№док.		Подпись

соответствии с Федеральным законом «О государственной регистрации прав на недвижимое имущество и сделок с ним».

23. Стороны не несут ответственности за неисполнение или ненадлежащее исполнение своих обязательств по настоящему Договору, если это явилось следствием обстоятельств непреодолимой силы.

Обстоятельства непреодолимой силы включают, в частности, такие случаи, как землетрясение, наводнение, пожар и аналогичные стихийные бедствия, а также чрезвычайные ситуации.

В случае наступления обстоятельств непреодолимой силы исполнение обязательств по настоящему Договору откладывается на срок действия этих обстоятельств, после чего стороны должны провести переговоры с целью оценки ситуации и в случае необходимости внести изменения в настоящий Договор, в том числе по вопросам размера арендной платы и срока платежа.

24. Передача лесного участка осуществляется по акту приема-передачи лесного участка в аренду, предусмотренному приложением № 5 к настоящему Договору.

Указанный акт подписывается сторонами в день подписания настоящего Договора.

25. Арендатор, надлежащим образом исполнивший настоящий Договор, по истечении его срока имеет преимущественное право на заключение такого договора на новый срок.

26. Расходы по государственной регистрации настоящего Договора, а также изменений и дополнений к нему возлагаются на Арендатора.

27. Настоящий Договор составлен в трех подлинных экземплярах, по одному для каждой из сторон и один для соответствующего органа исполнительной власти, осуществляющего государственную регистрацию прав на недвижимое имущество и сделок с ним. Приложения № 1 - 6 к настоящему Договору являются его неотъемлемыми частями.

Реквизиты и подписи сторон

Арендодатель:

Департамент лесного комплекса
Тюменской области
Адрес: 625000, г. Тюмень,
ул. Первомайская, 34/1
ИНН 7202138082, КПП 720401001,
ОГРН 1057200733831,
ОКПО 14862521
Телефон (3452) 690-357,
факс 690-503

Арендатор:

Общество с ограниченной
ответственностью «ТНК-Уват»
Адрес: 626170, Российская Федерация,
Тюменская область, Уватский район, село
Уват, улица Ленина, дом 77 (фактический
адрес: 625000, Российская Федерация,
Тюменская область, город Тюмень, улица
Ленина, дом 67)
ИНН 7225003194, КПП 723150001,
ОГРН 1027201295395
к/с 30101810100000000940
р/с 40702810100070000229 в ОАО «Альфа-
Банк» филиал «Тюменский» г. Тюмень,
БИК 047102940
Телефон (3452) 382-297, факс 382-162



А.А. Мединцев



Ю.В. Масалкин

Инд. № подл.	Подп. и дата	Взам. инв. №
--------------	--------------	--------------

Изм.	Кол.уч.	Лист	№ док.	Подпись	Дата	1750616/1218Д020-П-000.000.000-ОВОС-02-ТЧ	Лист
							242

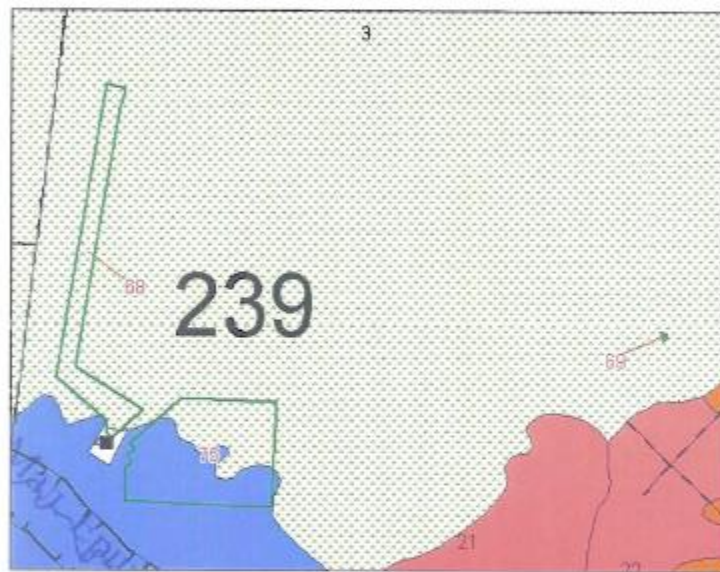
Приложение № 1
к договору аренды лесного участка
№ 47-43-11 от 06 октября 2011 г.

СХЕМА
расположения и границы лесного участка


Тюменская область, Уватский район, Уватское лесничество, Верхне-Демьянское участковое лесничество, квартал № 239, выдел №75, сформированный из состава выделов № 3,20; выдел №68, сформированный из состава выделов №3,40; выдел №69, сформированный из состава выдела №3
площадь 34,7705 га,

кадастровый номер 72:18:0000000:124/4573,4574,4575
номер учетной записи в государственном лесном реестре 0696-2011-08-18

Масштаб 1:25 000



Условные обозначения:

-  Границы лесного участка передаваемого в аренду
- 239** Номер лесного квартала
- 26 Номер лесотаксац. выдела (по материалам лесоустройства)
- 75 Номер лесотаксац. выдела (при разделении (периформировании))



А.А. Мединцев



Ю.В. Масалкин

6

Индв. № подл.	Подп. и дата	Взам. инв. №
---------------	--------------	--------------

Изм.	Кол.уч.	Лист	№ док.	Подпись	Дата
------	---------	------	--------	---------	------

1750616/1218Д020-П-000.000.000-ОВОС-02-ТЧ

Лист
243

Приложение № 5
к договору аренды лесного участка
№ 47-43-11 от 06 октября 2011 г.

АКТ
приема-передачи лесного участка в аренду

№ 47-43-11

06 октября 2011 г.

Департамент лесного комплекса Тюменской области в лице директора Мединцева Андрея Александровича, действующего на основании Положения о департаменте лесного комплекса Тюменской области, утвержденного постановлением Правительства Тюменской области от 09.07.2007г. № 153-п (в редакции от 30.08.2011 года) «Об утверждении Положения о департаменте лесного комплекса Тюменской области», именуемый в дальнейшем Арендодателем, с одной стороны, и общество с ограниченной ответственностью «ТНК-Уват» в лице генерального директора Масалкина Юрия Владимировича, действующего на основании устава общества с ограниченной ответственностью «ТНК-Уват», именуемое в дальнейшем Арендатором, с другой стороны, составили настоящий акт о том, что на основании договора аренды лесного участка Арендодатель передал, а Арендатор принял для выполнения работ по геологическому изучению недр, разработке месторождений полезных ископаемых лесной участок, имеющий местоположение:

Область	Район	Лесничество	Участковое лесничество	Номера кварталов	Номера выделов
1	2	3	4	5	6
Тюменская	Уватский	Уватское	Верхне-Демьянское	239	75 сформированный из состава выделов № 3,20 68 сформированный из состава выделов № 3,40 69 сформированный из состава выдела № 3

Кадастровый номер 72:18:0000000:124/4573,4574,4575, номер учетной записи в государственном лесном реестре 0696-2011-08-18.

11

Изн. № подл.	Подп. и дата	Взам. инв. №
--------------	--------------	--------------

						1750616/1218Д020-П-000.000.000-ОВОС-02-ТЧ	Лист
Изм.	Кол.уч.	Лист	№док.	Подпись	Дата		244

Характеристика лесного участка

(га)

Общая площадь - всего	В том числе									
	лесные земли					нелесные земли				
	покрытые лесной растительностью - всего	в том числе покрытые лесным и культурами	лесные питомники, плантации	непокрытые лесной растительностью	итого	дороги	просеки	болота	другие	итого
1	2	3	4	5	6	7	8	9	10	11
34,7705	13,0864				13,0864			21,5623	0,1218	21,6841

Характеристика насаждений лесного участка

Целевое назначение лесов	Преобладающая порода	Площадь, га	Запас, куб.м.	в т.ч. по группам возраста, га/куб.м								
				молодняки		Средневозрастные		приспевающие		спелые и перестойные		
				площадь, га	запас куб.м.	площадь, га	запас куб.м.	площадь, га	запас куб.м.	площадь, га	Запас куб.м.	
1	2	3	4	5	6	7	8	9	10	11	12	
Эксплуатационные	Береза	13,0864	2 221,0	-	-	-	-	-	-	-	13,0864	2221,0
Итого:		13,0864	2 221,0	-	-	-	-	-	-	-	13,0864	2221,0

Средние таксационные показатели насаждений лесного участка

Целевое назначение лесов	Преобладающая порода	Состав	Возраст	Бонитет	Полнота	Средний запас древесины (куб. м/га)			
						молодняки	средневозрастные	приспевающие	спелые и перестойные
1	2	3	4	5	6	7	8	9	
Эксплуатационные	Береза	ББ2К2С	120	4	0,7	-	-	-	170

Настоящий акт является обязательным приложением к договору аренды лесного участка № 47-43-11 от 06 октября 2011 года.

Инд. № подл.	Подп. и дата	Взам. инв. №
--------------	--------------	--------------



А.А. Мединцев



Ю.В. Масалкин

12

Изм.	Кол.уч.	Лист	№ док.	Подпись	Дата	1750616/1218Д020-П-000.000.000-ОВОС-02-ТЧ	Лист
							245

**Дополнительное соглашение №1
к договору аренды лесного участка № 47-43-11 от 06.10.2011г.**

г. Тюмень

07 февраля 2014 г.

Департамент лесного комплекса Тюменской области, именуемый в дальнейшем «Арендодатель», в лице начальника отдела предоставления лесных участков Борзова Артема Евгеньевича, действующего на основании доверенности от 27.12.2013 № 189, с одной стороны, и ООО «РН-УВАТНЕФТЕГАЗ», в лице представителя Галямова Павла Валиевича (паспорт 7102 № 656721, выдан 04.09.2002 года ГОМ № 1 при ГУВД Тюменской области, код подразделения 723-001), действующего на основании доверенности ООО «РН-УВАТНЕФТЕГАЗ» от 01.01.2014 № 371, именуемое в дальнейшем «Арендатор», с другой стороны, заключили настоящее дополнительное соглашение к Договору аренды лесного участка от 06.10.2011 № 47-43-11, далее именуемое «Соглашение» о нижеследующем:

1. В связи с решением единственного участника ООО «ТНК-Уват» от 05.11.2013 (запись о государственной регистрации изменений в ЕГРЮЛ № 2137232510523 от 14.11.2013г.) далее по тексту договора аренды лесного участка от 06.10.2011 № 47-43-11 наименование юридического лица ООО «ТНК-Уват» заменить на ООО «РН-УВАТНЕФТЕГАЗ».

2. Изложить п.п. «а» пункта 9 договора аренды лесного участка от 06.10.2011 № 47-43-11 в следующей редакции:

«а) принять в соответствии с подпунктом «п» пункта 11 настоящего Договора у Арендатора выполненные работы по мероприятиям на обеспечение охраны, защиты и воспроизводства лесов;»

3. Изложить п.п. «е», «ж» пункта 11 договора аренды лесного участка от 06.10.2011 № 47-43-11 в следующей редакции:

«е) в случае обнаружения лесного пожара на лесном участке немедленно сообщать об этом в специализированную диспетчерскую службу и принимать все возможные меры по недопущению распространения лесного пожара;

ж) осуществлять санитарно-оздоровительные мероприятия (вырубка погибших и поврежденных лесных насаждений, очистка лесов от захламления, загрязнения и иного негативного воздействия), лесовосстановление и уход за лесами на лесном участке на условиях, в объемах и сроки, которые указаны в проекте освоения лесов;»

4. Дополнить пункт 11 договора аренды лесного участка от 06.10.2011 № 47-43-11 подпунктами «о», «п» в следующей редакции:

« о) осуществлять меры противопожарного обустройства лесов (в объемах и сроках исполнения работ по охране, защите лесов согласно приложению №7);

п) в течение 15 дней со дня окончания выполнения работ сдать Арендодателю выполненные работы по мероприятиям на обеспечение охраны, защиты и воспроизводства лесов путем направления соответствующего уведомления о необходимости приема выполненных работ, с указанием их местоположения, количества и объема. Приемка выполненных работ по мероприятиям на обеспечение охраны, защиты и воспроизводства лесов организуется Арендатором лесного участка, проводится в натуре путем

1

Инв. № подл.	Подп. и дата	Взам. инв. №							Лист
			1750616/1218Д020-П-000.000.000-ОВОС-02-ТЧ						246
Изм.	Кол.уч.	Лист	№док.	Подпись	Дата				

инструментальной и визуальной оценки качества и объема работ на соответствие проекту освоения лесов и лесоводственным требованиям и оформляется подписанным Арендатором и Арендодателем заключением.

При выявлении несоответствия выполненных работ проекту освоения лесов и лесоводственным требованиям, а также при невыполнении мероприятий по охране, защите и воспроизводству лесов в соответствии с проектом освоения лесов и лесоводственными требованиями, Арендодатель устанавливает срок для устранения Арендатором нарушений. Если при повторной проверке нарушения не устранены.»

5. Изложить подпункты «б», «в» пункта 14 договора аренды лесного участка от 06.10.2011 № 47-43-11 в новой редакции:

«б) за частичное либо полное невыполнение обязанностей, подпунктами «о», «п» пункта 11 настоящего Договора, - 50000 (пятьдесят тысяч) рублей в год по каждому мероприятию;

в) за непредставление или несвоевременное представление документов в установленном порядке, предусмотренных подпунктом «г» пункта 11 настоящего Договора, - 5000 (пять тысяч) рублей.»

6. Дополнить пункт 19 договора аренды лесного участка от 06.10.2011 № 47-43-11 подпунктом 19.1. в следующей редакции:

«19.1. Арендодатель вправе в соответствии с частью 3 статьи 450 Гражданского кодекса Российской Федерации в одностороннем порядке отказаться от исполнения настоящего Договора в случаях невыполнения лесохозяйственного регламента, проекта освоения лесов, однократного неисполнения Арендатором договорных обязательств в части выполнения работ по охране, защите, воспроизводству лесов на арендуемом лесном участке, указанных в приложении № 7 к настоящему Договору, а также однократного невнесения Арендатором арендной платы в сроки, установленные в приложении № 4 к настоящему Договору.

В этом случае в силу части 3 статьи 450 Гражданского кодекса Российской Федерации настоящий Договор считается расторгнутым и соответствующее решение суда не требуется.

Отказ от исполнения настоящего Договора составляется Арендодателем в письменной форме в виде уведомления. В уведомлении Арендодателем указываются основания, послужившие для его принятия со ссылкой на настоящий Договор, условия и сроки возврата Арендатором лесного участка по акту приема-передачи лесного участка.

Вышеуказанное уведомление направляется Арендодателем заказным письмом с уведомлением Арендатору, а также подается в орган исполнительной власти, осуществляющий государственную регистрацию прав на недвижимое имущество и сделок с ним.»

7. Все не оговоренные настоящим дополнительным соглашением пункты договора действуют в прежней редакции.

8. Настоящее дополнительное соглашение подлежит обязательной государственной регистрации в течение 60 дней после его подписания и вступает в силу с даты государственной

2

Инд. № подл	Подп. и дата	Взам. инв. №							Лист
			1750616/1218Д020-П-000.000.000-ОВОС-02-ТЧ						247
Изм.	Кол.уч.	Лист	№док.	Подпись	Дата				

регистрации в соответствии с Федеральным законом от 21 июля 1997г. № 122-ФЗ «О государственной регистрации прав на недвижимое имущество и сделок с ним».

9. Расходы по государственной регистрации настоящего дополнительного соглашения возлагаются на Арендатора.

10. Настоящее дополнительное соглашение составлено в трёх подлинных экземплярах, по одному для каждой из Сторон и один для регистрирующего органа.

Реквизиты и подписи сторон

Арендодатель:
 Департамент лесного комплекса
 Тюменской области
 Адрес: 625000, г. Тюмень,
 ул. Первомайская, 34/1
 ИНН 7202138082, КПП 720401001,
 ОГРН 1057200733831,
 ОКПО 14862521
 Телефон (3452) 690-355, факс 690-503

Арендатор:
 Общество с ограниченной ответственностью
 «РН-УВАТНЕФТЕГАЗ»
 Адрес: 626170, Российская Федерация,
 Тюменская область, Уватский район, село Уват,
 улица Ленина, д. 77
 (почтовый адрес: 625000, Российская
 Федерация, Тюменская область, город Тюмень,
 улица Ленина, д.67)
 ИНН 7225003194, КПП 997150001,
 КПП 722501001 ОГРН 1027201295395
 к/с 30101810900000000880 БИК 044525880
 р/с 40702810800000005131 в ОАО «ВБРР»
 г. Москва,
 Телефон (3452) 382-297, факс 382-162



А.Е. Борзов
 м.п. 



П.В. Галямов
 м.п. 


 Управление Федеральной службы государственной
 регистрации, кадастра и картографии
 по Тюменской области
 (Управление Росреестра по Тюменской области)
 Номер регистрационного округа 72
 Произведена государственная регистрация
 дополнительного соглашения
 Дата регистрации 11 MAR 2016
 Номер регистрации 1750616/1218Д020-П-000.000.000-ОВОС-02-ТЧ
 Регистратор  О.Н. САННИК
 (подпись) (Ф.И.О.)

ИИНВ № подлп	Подп. и дата	Взам. инв. №							Лист
			1750616/1218Д020-П-000.000.000-ОВОС-02-ТЧ						248
Изм.	Кол.уч.	Лист	№док.	Подпись	Дата				

Кустовая площадка № 8**ДОГОВОР
аренды лесного участка № 43-43-12**

г. Тюмень

12 ноября 2012 г.

Департамент лесного комплекса Тюменской области в лице заместителя директора Пайвина Алексея Викторовича, действующей на основании доверенности от 06.11.2012г. № 112 и Положения о департаменте лесного комплекса Тюменской области, утвержденного постановлением Правительства Тюменской области от 09.07.2007 № 153-п «Об утверждении Положения о департаменте лесного комплекса Тюменской области», именуемый в дальнейшем Арендодателем, с одной стороны, и общество с ограниченной ответственностью «ТНК-Уват» в лице представителя Галямова Павла Валиевича (паспорт 7102 № 656721, выдан 04.09.2002 года ГОМ № 1 при ГУВД Тюменской области, код подразделения 723-001), действующего на основании доверенности ООО «ТНК-Уват» № 270 от 11.07.2012 года, именуемое в дальнейшем Арендатором, с другой стороны, заключили настоящий Договор о нижеследующем:

I. Предмет Договора

1. По настоящему Договору Арендодатель, действующий в соответствии со статьями 72 и 74 Лесного кодекса Российской Федерации, на основании приказа департамента лесного комплекса Тюменской области от 12.11.2012 № 05/408 обязуется предоставить, а Арендатор обязуется принять во временное пользование лесной участок, находящийся в государственной собственности, определенный в пункте 2 настоящего Договора.

2. Лесной участок площадью 28,7224 га, предоставляемый в аренду по настоящему Договору и являющийся частью объекта недвижимого имущества с кадастровым номером 72:18:0000000:124, имеет:

местоположение:

Область	Район	Лесничество	Участковое лесничество	Номера кварталов	Номера выделов
1	2	3	4	5	6
Тюменская	Уватский	Уватское	Верхне - Демьянское	238	57(36)
				304	71(9, 10, 67)

номер учетной записи в государственном лесном реестре 1029-2012-11-18.

3. Границы лесного участка определены на схеме расположения лесного участка согласно приложению № 1. Характеристика лесного участка приводится в приложении № 2.

4. Арендатору передается лесной участок для видов использования и в объемах согласно приложению № 3.

Объемы использования лесов в год вступления договора аренды лесного участка в силу и в год прекращения действия договора аренды лесного участка устанавливаются с учетом срока его действия в указанные годы.

Наименование объекта: «Обустройство Усть-Тегусского месторождения. Кустовая площадка № 8».

II. Арендная плата

5. Арендная плата по настоящему договору, рассчитанная с применением ставок платы, утвержденных в соответствии со статьей 73 Лесного кодекса Российской Федерации в 2007 году, составляет 125158 (сто двадцать пять тысяч сто пятьдесят восемь) рублей 59 копеек в год.

6. Арендатор вносит арендную плату согласно приложению № 4 и представляет Арендодателю в течение 15 дней со дня внесения арендной платы документы, подтверждающие произведенную оплату.

Начисление арендной платы производится с даты подписания Арендодателем акта приема – передачи лесного участка в аренду, предусмотренное приложением № 6 к настоящему Договору

1

Изн. № подл	Подп. и дата	Взам. инв. №							Лист
			1750616/1218Д020-П-000.000.000-ОВОС-02-ТЧ						249
Изм.	Кол.уч.	Лист	№ док.	Подпись	Дата				

Расчет размера арендной платы приводится в приложении № 5 к настоящему Договору.

7. Размер арендной платы подлежит изменению пропорционально изменению ставок платы за единицу объема лесных ресурсов или за единицу площади лесного участка, устанавливаемых в соответствии со статьей 73 Лесного кодекса Российской Федерации.

Арендодатель производит перерасчет арендной платы, уведомляет Арендатора в письменной форме не позднее 3 месяцев с момента изменения соответствующих ставок платы и коэффициентов, применяемых к таким ставкам в соответствии с федеральными законами о федеральном бюджете, об измененном размере арендной платы и сумме, подлежащей уплате (зачету).

Перерасчет арендной платы производится Арендодателем без согласования с Арендатором и внесения соответствующих изменений в настоящий Договор.

III. Права и обязанности сторон

8. Арендодатель имеет право:

а) получать от Арендатора сведения в установленном законодательством Российской Федерации порядке, справочные и другие материалы об использовании, охране, защите, воспроизводстве лесов, расположенных на лесном участке;

б) осуществлять осмотр арендованного лесного участка для оценки соблюдения арендатором условий договора аренды в части использования лесного участка по назначению в соответствии с законодательством Российской Федерации, правилами заготовки древесины, правилами ухода за лесами, правилами лесовосстановления, правилами санитарной безопасности в лесах, правилами пожарной безопасности в лесах;

в) в пределах полномочий, определенных статьями 82, 83 Лесного кодекса Российской Федерации, осуществлять на лесном участке мероприятия по ликвидации последствий чрезвычайной ситуации в лесах, возникшей вследствие лесных пожаров;

г) в пределах полномочий, определенных статьями 82, 83 Лесного кодекса Российской Федерации, осуществлять выдачу разрешений на выполнение работ по геологическому изучению недр;

д) предоставлять лесной участок третьим лицам для осуществления не предусмотренных настоящим Договором видов использования лесов;

е) пользоваться другими правами, если их реализация не противоречит требованиям лесного законодательства и условиям настоящего Договора.

9. Арендодатель обязан:

а) передать лесной участок Арендатору по акту приема-передачи лесного участка в аренду и принять его от Арендатора после завершения срока действия договора аренды согласно приложению № 6;

б) выполнять другие обязанности, предусмотренные законами и иными нормативными правовыми актами Российской Федерации.

10. Арендатор имеет право:

а) приступить после подписания сторонами акта приема-передачи лесного участка в аренду, предусмотренного приложением № 6 к настоящему Договору, и представления Арендодателю в установленном порядке разработанного проекта освоения лесов с положительным заключением государственной экспертизы к использованию лесного участка в соответствии с условиями настоящего Договора;

б) осуществлять на лесном участке в установленном порядке создание лесной инфраструктуры (лесные дороги, лесные склады и другие объекты), лесоперерабатывающей инфраструктуры, а также строительство, реконструкцию и эксплуатацию объектов, не связанных с созданием лесной инфраструктуры, в соответствии со статьей 21 Лесного кодекса Российской Федерации;

в) получать информацию от Арендодателя о лесном участке;

2

Инв. № подл.	Подп. и дата	Взам. инв. №					1750616/1218Д020-П-000.000.000-ОВОС-02-ТЧ	Лист
								250
Изм.	Кол.уч.	Лист	№ док.	Подпись	Дата			

г) с согласия Арендодателя сдавать лесной участок, прошедший государственный кадастровый учет, в субаренду, передавать свои права и обязанности по настоящему Договору другим лицам, отдавать право аренды в залог, вносить право аренды в качестве вклада в уставный капитал хозяйственных товариществ и обществ или паевого взноса в производственный кооператив;

д) в случае произрастания на лесном участке лесных насаждений осуществлять их рубку в соответствии с проектом освоения лесов, правилами санитарной безопасности в лесах и правилами пожарной безопасности в лесах;

е) пользоваться другими правами, если их реализация не противоречит требованиям лесного законодательства и условиям настоящего Договора.

11. Арендатор обязан:

а) использовать лесной участок по назначению в соответствии с законодательством Российской Федерации, иными нормативными правовыми актами Российской Федерации и настоящим Договором;

б) вносить арендную плату в размерах и сроки, которые установлены настоящим Договором;

в) в установленном порядке разработать и представить Арендодателю проект освоения лесов;

г) ежегодно в установленном порядке подавать лесную декларацию. В установленном порядке представлять отчеты об использовании, охране, защите, воспроизводстве лесов, лесоразведении;

д) представлять Арендодателю информацию, полученную при проведении лесоустроительных работ на лесном участке;

е) осуществлять меры противопожарного обустройства лесов;

ж) в случае обнаружения лесного пожара на лесном участке немедленно сообщать об этом в специализированную диспетчерскую службу и принимать все возможные меры по недопущению распространения лесного пожара;

з) осуществлять санитарно-оздоровительные мероприятия (вырубка погибших и поврежденных лесных насаждений, очистка лесов от захламливания, загрязнения и иного негативного воздействия), лесовосстановление и уход за лесами на лесном участке на условиях, в объемах и сроки, которые указаны в проекте освоения лесов и приложении № 7;

и) осуществлять на лесном участке рубки лесных насаждений, произрастающих на квартальных просеках, замену квартальных столбов;

к) приводить лесной участок в прежнее состояние в следующих случаях:

при уничтожении верхнего плодородного слоя почвы, уничтожении, повреждении или захламлении искусственных или естественных водотоков, рек, ручьев, осушительных канав, дренажных систем, шлюзов, мостов, других дорожных и гидромелиоративных сооружений, просек, лесохозяйственных и лесоустроительных знаков, дорог;

при сносе возведенных временных построек, сооружений и других объектов;

л) в случае прекращения действия настоящего Договора передать лесной участок Арендодателю по акту приема-передачи (приложение № 6) к настоящему Договору в состоянии, пригодном для ведения лесного хозяйства, с характеристиками лесного участка, установленными проектом освоения лесов на момент завершения пользования;

м) не позднее 15 дней до завершения рубки, осуществляемой в соответствии с подпунктом «д» пункта 10 настоящего Договора, направить Арендодателю информацию об объемах и породном составе вырубленной древесины;

н) до прекращения действия настоящего Договора провести на лесном участке рекультивацию нарушенных земель;

Изм. № подл	Подп. и дата	Взам. инв. №

						1750616/1218Д020-П-000.000.000-ОВОС-02-ТЧ	Лист
Изм.	Кол.уч.	Лист	№док.	Подпись	Дата		251

о) выполнять другие обязанности, предусмотренные законами Российской Федерации, Правилами заготовки древесины, Правилами ухода за лесами, Правилами лесовосстановления, Правилами санитарной безопасности в лесах, Правилами пожарной безопасности в лесах и иными нормативными правовыми актами Российской Федерации.

12. Арендатор не вправе препятствовать доступу граждан на арендованный лесной участок, а также осуществлению заготовки и сбору находящихся на нем пищевых и недревесных лесных ресурсов, за исключением случаев, предусмотренных статьей 11 Лесного кодекса Российской Федерации. Арендованный лесной участок может быть огорожен только в случаях, предусмотренных Лесным кодексом Российской Федерации.

IV. Ответственность сторон

13. За неисполнение или ненадлежащее исполнение своих обязательств, предусмотренных настоящим Договором, стороны несут ответственность в соответствии с законодательством Российской Федерации и настоящим Договором.

14. За нарушение условий настоящего Договора Арендатор уплачивает Арендодателю неустойки в следующих размерах:

а) за нарушение сроков внесения арендной платы, установленных настоящим Договором, - 0,05% от суммы задолженности за каждый день просрочки;

б) за частичное либо полное невыполнение обязанностей, предусмотренных подпунктом «з» пункта 11 настоящего Договора, - 50000 (пятьдесят тысяч) рублей в год по каждому мероприятию;

в) за каждый случай непредставления или несвоевременного представления отчетов, об использовании, охране, защите, воспроизводстве лесов, лесоразведении - 5000 (пять тысяч) рублей.

V. Порядок изменения и расторжения Договора

15. Все изменения к настоящему Договору оформляются в письменной форме и подписываются сторонами.

16. По требованию одной из сторон настоящий Договор может быть изменен или расторгнут по решению суда в порядке, установленном гражданским законодательством, а также в случаях, указанных в разделе VI настоящего Договора.

VI. Основания прекращения действия Договора

17. Настоящий Договор прекращает действие в случаях, предусмотренных гражданским законодательством.

18. Расторжение настоящего Договора по решению суда по требованию одной из сторон осуществляется по основаниям, предусмотренным законодательством Российской Федерации, а также в случае нарушения другой стороной условий настоящего Договора.

По требованию Арендодателя договор может быть, досрочно расторгнут судом в случае, когда Арендатор допустил однократное нарушение установленного договором срока платежа.

VII. Срок действия Договора

19. Срок действия настоящего Договора устанавливается с «12» ноября 2012г. по «11» октября 2013 г.

VIII. Прочие условия

20. Спорные вопросы, возникающие в ходе исполнения настоящего Договора, или вопросы, не оговоренные в настоящем Договоре, разрешаются путем переговоров. В случае если согласие путем переговоров не достигнуто, указанные вопросы разрешаются в судебном порядке в арбитражном суде Тюменской области.

4

Инд. № подл.	Подп. и дата	Взам. инв. №							Лист
			1750616/1218Д020-П-000.000.000-ОВОС-02-ТЧ						252
Изм.	Кол.уч.	Лист	№док.	Подпись	Дата				

21. Стороны не несут ответственности за неисполнение или ненадлежащее исполнение своих обязательств по настоящему Договору, если это явилось следствием обстоятельств непреодолимой силы.

22. Передача лесного участка осуществляется по акту приема-передачи лесного участка в аренду, предусмотренному приложением № 6 к настоящему Договору.

Указанный акт подписывается сторонами в день подписания настоящего Договора.

23. Арендатор, надлежащим образом исполнивший настоящий Договор, по истечении его срока имеет преимущественное право на заключение такого договора на новый срок.

24. Настоящий Договор составлен в двух подлинных экземплярах, по одному для каждой из сторон. Приложения № 1 - 7 к настоящему Договору являются его неотъемлемыми частями.

Реквизиты и подписи сторон

Арендодатель:

Департамент лесного комплекса Тюменской области
 Адрес: 625000, г. Тюмень, ул. Первомайская, д. 34/1
 ОГРН 1057200733831, ИНН 7202138082, КПП 720401001, ОКПО 14862521
 Телефон (3452) 690-355, факс 690-503

Арендатор:

Общество с ограниченной ответственностью «ТНК-Уват»
 Адрес: 626170, Российская Федерация, Тюменская область, Уватский район, село Уват, улица Ленина, дом 77
 (почтовый адрес: 625000, Российская Федерация, Тюменская область, город Тюмень, улица Ленина, дом 67)
 ИНН 7225003194, КПП 997150001, ОГРН 1027201295395
 к/с 30101810100000000964 БИК 046577964
 р/с 40702810238320000229 в ОАО «Альфа-Банк» филиал «Екатеринбургский» г. Екатеринбург,
 Телефон (3452) 382-297, факс 382-162


 м.п.



А.В.Пайвин


 м.п.



П.В.Галямов

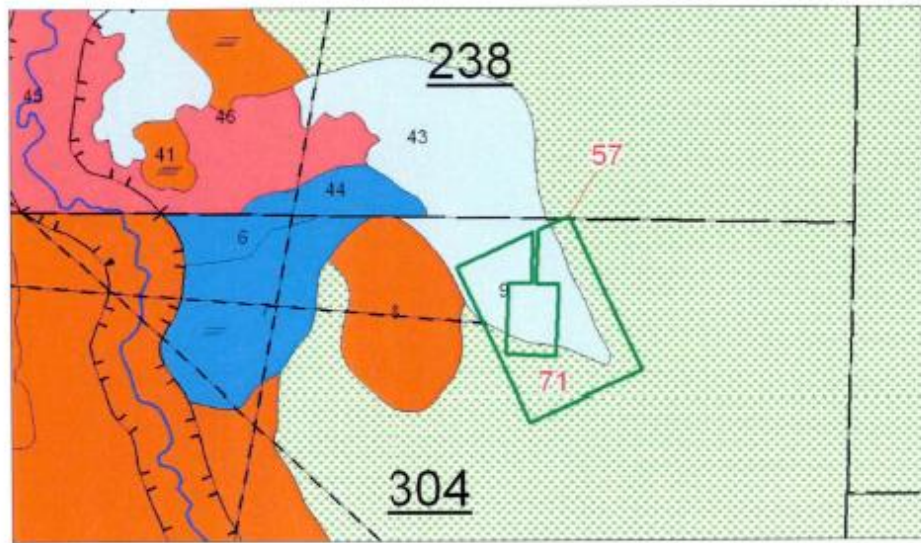
Инв. № подл.	Подп. и дата					Взам. инв. №
	Изм.	Кол.уч.	Лист	№ док.	Подпись	
1750616/1218Д020-П-000.000.000-ОВОС-02-ТЧ						Лист
						253

Приложение № 1
к договору аренды лесного участка
№ 43-43-12 от 12 ноября 2012 г.

СХЕМА
расположения и границы лесного участка

Тюменская область, Уватский район, Уватское лесничество, Верхне-Демьянское участковое лесничество, кварталы 238(выд. 57(36)), 304(выд. 71(9, 10, 67))
площадь 28,7224 га,
номер учетной записи в государственном лесном реестре 1029-2012-11-18

Масштаб 1:25 000



Условные обозначения:

Условные знаки	Наименование
	Границы лесного участка, предоставляемого в аренду
238	Номера кварталов
57	Номера выделов

Арендодатель:

А.В.Пайвин
м.п.



Арендатор:

П.В.Галямов
м.п.



Индв. № подл.	Подп. и дата	Взам. инв. №
---------------	--------------	--------------

Изм.	Кол.уч.	Лист	Недок.	Подпись	Дата
------	---------	------	--------	---------	------

1750616/1218Д020-П-000.000.000-ОВОС-02-ТЧ

Лист
254

Приложение № 6
к договору аренды лесного участка
№ 43-43-12 от 12 ноября 2012 г.

АКТ
приема-передачи лесного участка в аренду

№ 43-43-12

12 ноября 2012 г.

Департамент лесного комплекса Тюменской области в лице заместителя директора Пайвина Алексея Викторовича, действующей на основании доверенности от 06.11.2012г. № 112 и Положения о департаменте лесного комплекса Тюменской области, утвержденного постановлением Правительства Тюменской области от 09.07.2007 № 153-п «Об утверждении Положения о департаменте лесного комплекса Тюменской области», именуемый в дальнейшем Арендодателем, с одной стороны, и общество с ограниченной ответственностью «ТНК-Уват» в лице представителя Галямова Павла Валиевича (паспорт 7102 № 656721, выдан 04.09.2002 года ГОМ № 1 при ГУВД Тюменской области, код подразделения 723-001), действующего на основании доверенности ООО «ТНК-Уват» № 270 от 11.07.2012 года, именуемое в дальнейшем Арендатором, с другой стороны, составили настоящий акт о том, что на основании договора аренды лесного участка Арендодатель передал, а Арендатор принял для выполнения работ по геологическому изучению недр, для разработки месторождений полезных ископаемых лесной участок, имеющий:

местоположение:

Область	Район	Лесничество	Участковое лесничество	Номера кварталов	Номера выделов
1	2	3	4	5	6
Тюменская	Уватский	Уватское	Верхне - Демьянское	238	57(36)
				304	71(9, 10, 67)

номер учетной записи в государственном лесном реестре

1029-2012-11-18

характеристику:

Общая Площадь - всего	В том числе									
	лесные земли					нелесные земли				
	Покрытые лесной растительностью – всего	в том числе покрытые лесными культурами	Лесные питомники, плантации	непокрытые лесной растительностью	итого	воды	просеки, дороги	болота	другие	итого
1	2	3	4	5	6	7	8	9	10	11
28,7224	13,414				13,414			15,2944	0,014	15,3084

характеристику насаждений, располагающихся на нем:

Целевое назначение лесов	Номер квартала	Преобладающая порода	Площадь (га)/запас древесины (куб. м)	В том числе по группам возраста древостоя (га / куб. м)			
				молодняки	средневозрастные	приспевающие	спелые и перестойные
1	2	3	4	5	6	7	8
эксплуатационные	304	Береза	13,414/402,1	13,414/402,1			
Итого			13,414/402,1	13,414/402,1			

11

Инд. № подл. Подп. и дата. Взам. инв. №

Изм.	Кол.уч.	Лист	№док.	Подпись	Дата

1750616/1218Д020-П-000.000.000-ОВОС-02-ТЧ

Лист

255

средние таксационные показатели насаждений, располагающихся на нем:

Целевое назначение лесов	Преобладающая порода	Состав	Возраст	Бонитет	Полнота	Средний запас древесины (куб. м/га)			
						молодняки	средне-возрастные	приспевающие	Спелые и перестойные
1	2	3	4	5	6	7	8	9	
эксплуатационные	Береза	7БЗС	15	2	0,6	30			

Настоящий акт является обязательным приложением к договору аренды лесного участка № 43-43-12 от 12 ноября 2012 г.

Арендодатель:



м.п.

А.В.Пайвин



Арендатор:



м.п.

П.В.Гальямов



12

Инв. № подл.	Подп. и дата	Взам. инв. №					1750616/1218Д020-П-000.000.000-ОВОС-02-ТЧ	Лист
			Изм.	Кол.уч.	Лист	№ док.		Подпись

**Дополнительное соглашение №1
к договору аренды лесного участка № 43-43-12 от 12.11.2012г.**

г. Тюмень

24 января 2013 г.

Департамент лесного комплекса Тюменской области, именуемый в дальнейшем «Арендодатель», в лице и.о. директора департамента лесного комплекса Тюменской области Пайвина Алексея Викторовича, действующего на основании приказа от 29.12.2012г. № 368-лс с одной стороны, и ООО «ТНК-Уват», в лице представителя Галямова Павла Валиевича (паспорт 7102 № 656721, выдан 04.09.2002 года ГОМ № 1 при ГУВД Тюменской области, код подразделения 723-001), действующего на основании доверенности ООО «ТНК-Уват» № 567 от 01.01.2013 года, именуемое в дальнейшем «Арендатор», с другой стороны, заключили настоящее дополнительное соглашение № 1 к Договору аренды лесного участка от 12.11.2012г. № 43-43-12, далее именуемое «Соглашение» о нижеследующем:

1. В пункте 2 договора аренды лесного участка от 12.11.2012г. № 43-43-12, в приложениях №1, № 6 к договору аренды лесного участка от 12.11.2012г. № 43-43-12 слова «номер учетной записи в государственном лесном реестре 1029-2012-11-18» заменить словами «кадастровый номер 72:18:000 0000:124/4906, номер учетной записи в государственном лесном реестре 1029-2012-11-18».

2. Изложить приложение № 4 к договору аренды лесного участка от 12.11.2012г. № 43-43-12 в новой редакции согласно приложению № 1 к настоящему дополнительному соглашению.

3. Продлить срок действия настоящего договора до 01.10.2014г.

4. Все не оговоренные настоящим дополнительным соглашением пункты договора действуют в прежней редакции.

5. Настоящее дополнительное соглашение подлежит обязательной государственной регистрации в течение 60 дней после его подписания и вступает в силу с даты государственной регистрации в соответствии с Федеральным законом от 21 июля 1997г. № 122-ФЗ «О государственной регистрации прав на недвижимое имущество и сделок с ним».

6. Расходы по государственной регистрации настоящего дополнительного соглашения возлагаются на Арендатора.

Инд. № подл.	Подп. и дата	Взам. инв. №							Лист
									257
			1750616/1218Д020-П-000.000.000-ОВОС-02-ТЧ						
Изм.	Кол.уч.	Лист	№док.	Подпись	Дата				

7. Настоящее дополнительное соглашение составлено в трёх подлинных экземплярах, по одному для каждой из Сторон и один для регистрирующего органа.

Реквизиты и подписи сторон

Арендодатель:
 Департамент лесного комплекса
 Тюменской области
 Адрес: 625000, г. Тюмень,
 ул. Первомайская, 34/1
 ИНН 7202138082, КПП 720401001,
 ОГРН 1057200733831,
 ОКПО 14862521
 Телефон (3452) 690-355,
 факс 690-503

Арендатор:
 Общество с ограниченной
 ответственностью «ТНК-Уват»
 Адрес: 626170, Российская Федерация,
 Тюменская область, Уватский район, село
 Уват, улица Ленина, д. 77
 (почтовый адрес: 625000, Российская
 Федерация, Тюменская область, город
 Тюмень, улица Ленина, д.67)
 ИНН 7225003194, КПП 997150001,
 ОГРН 1027201295395
 к/с 30101810100000000964
 р/с 40702810238320000229 в ОАО «Альфа-
 Банк» филиал «Екатеринбургский»
 г. Екатеринбург, БИК 046577964
 Телефон (3452) 382-297, факс 382-162


 М.П.  **А.В. Пайвин**


 М.П.  **П.В.Галямов**

Управление Федеральной службы государственной
 регистрации, кадастра и картографии
 по Тюменской области
 Росреестра по Тюменской области
 Уватский отдел



Дата регистрации: 11 октября 2013
 № документа: 1003-114
 А.Т. Усольцев



ИИНВ № подлп	Подп. и дата	Взам. инв. №
--------------	--------------	--------------

Изм.	Кол.уч.	Лист	№ док.	Подпись	Дата	1750616/1218Д020-П-000.000.000-ОВОС-02-ТЧ	Лист
							258

**Дополнительное соглашение № 2
к договору аренды лесного участка № 43-43-12 от 12.11.2012г.**

г. Тюмень

« 14 » ноября 2014г.

Департамент лесного комплекса Тюменской области, в лице заместителя директора департамента Громовой Галины Владимировны, действующей на основании доверенности от 31.10.2014 № 153, именуемый в дальнейшем «Арендодателем», с одной стороны, и ООО «РН-УВАТНЕФТЕГАЗ», в лице представителя Галямова Павла Валиевича (паспорт 7102 № 656721, выдан 04.09.2002 года ГОМ № 1 при ГУВД Тюменской области, код подразделения 723-001), действующего на основании доверенности ООО «РН-УВАТНЕФТЕГАЗ» № 371 от 01.01.2014г., именуемое в дальнейшем «Арендатор», с другой стороны, заключили настоящее дополнительное соглашение № 2 к Договору аренды лесного участка от 12.11.2012 № 43-43-12 (в редакции от 24.01.2013 г.), далее именуемое «Соглашение» о нижеследующем:

1. В связи с решением единственного участника ООО «ТНК-Уват» от 05.11.2013 (запись о государственной регистрации изменений в ЕГРЮЛ № 2137232510523 от 14.11.2013г.) далее по тексту договора аренды лесного участка от 12.11.2012 № 43-43-12 наименование юридического лица ООО «ТНК-Уват» заменить на ООО «РН-УВАТНЕФТЕГАЗ».

2. Дополнить пункт 9 договора аренды лесного участка от 12.11.2012 № 43-43-12 подпунктом «в» в следующей редакции:

«в) принять в соответствии с подпунктом «п» пункта 11 настоящего Договора у Арендатора выполненные работы по мероприятиям на обеспечение охраны, защиты и воспроизводства лесов;»

3. Изложить подпункт «е» пункта 11 договора аренды лесного участка от 12.11.2012 № 43-43-12 в следующей редакции:

«е) осуществлять меры противопожарного обустройства лесов (в объемах и сроках исполнения работ по охране, защите лесов согласно приложению № 7);»

4. Дополнить пункт 11 договора аренды лесного участка от 12.11.2012 № 43-43-12 подпунктом «п» в следующей редакции:

п) в течение 15 дней со дня окончания выполнения работ сдать Арендодателю выполненные работы по мероприятиям на обеспечение охраны, защиты и воспроизводства лесов путем направления соответствующего уведомления о необходимости приема выполненных работ, с указанием их местоположения, количества и объема. Приемка выполненных работ по мероприятиям на обеспечение охраны, защиты и воспроизводства лесов организуется Арендатором лесного участка, проводится в натуре путем инструментальной и визуальной оценки качества и объема работ на соответствие проекту освоения лесов и лесоводственным требованиям и оформляется подписанным Арендатором и Арендодателем заключением.

При выявлении несоответствия выполненных работ проекту освоения лесов и лесоводственным требованиям, а также при невыполнении мероприятий по охране, защите и воспроизводству лесов в соответствии с проектом освоения лесов и лесоводственными требованиями, Арендодатель устанавливает срок для устранения Арендатором нарушений. Если при повторной проверке нарушения не устранены, мероприятие признается невыполненным.»

Изм.	Кол.уч.	Лист	Недок.	Подпись	Дата	1750616/1218Д020-П-000.000.000-ОВОС-02-ТЧ	Лист
							259
							Лист
							259

5. Изложить подпункт «б» пункта 14 договора аренды лесного участка от 12.11.2012 № 43-43-12 в следующей редакции:

«б) за частичное либо полное невыполнение обязанностей, предусмотренных подпунктами «е» и «п» пункта 11 настоящего Договора, - 50000 (пятьдесят тысяч) рублей в год по каждому мероприятию;»

6. Изложить пункт 18 договора аренды лесного участка от 12.11.2012 № 43-43-12 в следующей редакции:

«18. Расторжение настоящего Договора по решению суда по требованию одной из сторон осуществляется по основаниям, предусмотренным законодательством Российской Федерации, а также в случае нарушения другой стороной условий настоящего Договора.

Арендодатель вправе в соответствии с частью 3 статьи 450 Гражданского кодекса Российской Федерации в одностороннем порядке отказаться от исполнения настоящего Договора в случаях невыполнения лесохозяйственного регламента, проекта освоения лесов, однократного неисполнения, несвоевременного или ненадлежащего исполнения Арендатором договорных обязательств в части выполнения работ по охране, защите, воспроизводству лесов на арендуемом лесном участке, указанных в приложении № 7 к настоящему Договору, а также однократного невнесения или неполного внесения Арендатором арендной платы в сроки, установленные в приложении № 4 к настоящему Договору.

В этом случае в силу части 3 статьи 450 Гражданского кодекса Российской Федерации настоящий Договор считается расторгнутым и соответствующее решение суда не требуется.

Отказ от исполнения настоящего Договора составляется Арендодателем в письменной форме в виде уведомления. В уведомлении Арендодателем указываются основания, послужившие для его принятия со ссылкой на настоящий Договор, условия и сроки возврата Арендатором лесного участка по акту приема-передачи лесного участка.

Вышеуказанное уведомление направляется Арендодателем заказным письмом с уведомлением Арендатору, а также подается в орган исполнительной власти, осуществляющий государственную регистрацию прав на недвижимое имущество и сделок с ним.

7. Изложить пункт, 19 договора аренды лесного участка от 12.11.2012 № 43-43-12 в следующей редакции:

19. Срок действия настоящего Договора устанавливается до 01 октября 2033г.»

8. Изложить приложение № 4 к договору аренды лесного участка от 12.11.2012 № 43-43-12 в редакции согласно приложению к настоящему соглашению.

9. Условия настоящего соглашения распространяются на правоотношения сторон, возникшие с 02.10.2014г.

10. Все не оговоренные настоящим дополнительным соглашением пункты договора действуют в прежней редакции.

Инд. № подл	Подп. и дата					Взам. инв. №
Изм.	Кол.уч.	Лист	№ док.	Подпись	Дата	
1750616/1218Д020-П-000.000.000-ОВОС-02-ТЧ						Лист
						260

11. Настоящее дополнительное соглашение подлежит обязательной государственной регистрации в течение 60 дней после его подписания и вступает в силу с даты государственной регистрации в соответствии с Федеральным законом от 21 июля 1997 № 122-ФЗ «О государственной регистрации прав на недвижимое имущество и сделок с ним».


12. Расходы по государственной регистрации настоящего дополнительного соглашения возлагаются на Арендатора.

13. Настоящее дополнительное соглашение составлено в трёх подлинных экземплярах, по одному для каждой из Сторон и один для регистрирующего органа

Реквизиты и подписи сторон

Арендодатель:
 Департамент лесного комплекса
 Тюменской области
 Адрес: 625000, г. Тюмень,
 ул. Первомайская, 34/1
 ИНН 7202138082, КПП 720301001,
 ОГРН 1057200733831,
 ОКПО 14862521
 Телефон (3452) 690-355, факс 690-503

Арендатор:
 Общество с ограниченной ответственностью
 «РН-УВАТНЕФТЕГАЗ»
 (ООО «РН-УВАТНЕФТЕГАЗ»)
 Адрес: 626170, Российская Федерация,
 Тюменская область, Уватский район, село Уват,
 улица Ленина, д. 77
 (почтовый адрес: 625000, Российская Федерация,
 Тюменская область, город Тюмень,
 улица Ленина, д.67) ИНН 7225003194,
 КПП 997150001, КПП 722501001
 ОГРН 1027201295395
 к/с 30101810900000000880 БИК 044525880
 р/с 40702810800000005131 в ОАО «ВБРР» г. Москва,
 Телефон (3452) 382-297, факс 382-162


 _____ **Г.В. Громова**
 м.п.


 _____ **П.В. Галямов**
 м.п.



Инд. № подл.	Подп. и дата	Взам. инв. №
--------------	--------------	--------------

Изм.	Кол.уч.	Лист	№док.	Подпись	Дата	1750616/1218Д020-П-000.000.000-ОВОС-02-ТЧ	Лист
							261

Урненское месторождение

Кустовая площадка № 1

Договор аренды лесного участка № 210 ТУВ-1230/08

г. Тюмень
(место заключения договора)

«16» декабря 2008 г.

Департамент лесного комплекса Тюменской области, именуемый в дальнейшем «Арендодатель», в лице директора Андрея Александровича Мединцева, действующего на основании Положения о департаменте лесного комплекса Тюменской области, утвержденного Постановлением Правительства Тюменской области от 09.07.2007 г. № 153-п (в редакции 26.05.2008 г. № 143-п), с одной стороны, и Общество с ограниченной ответственностью «ТНК-Уват» в лице генерального директора Андрея Борисовича Рублева, действующего на основании Устава, зарегистрированного ИФНС №7 по Тюменской области под №1027201295395 от 20.12.2001г., именуемый в дальнейшем «Арендатор», с другой стороны, заключили Договор аренды лесного участка, далее именуемый «Договор», о нижеследующем:

1. Предмет договора аренды

1. По настоящему Договору Арендодатель, действующий в соответствии со статьями 72 и 74 Лесного кодекса Российской Федерации и на основании приказа директора департамента лесного комплекса Тюменской области от 16.12.2008г. № 06/618 обязуется предоставить, а Арендатор обязуется принять во временное пользование (аренду) часть лесного участка с кадастровым номером: 72:18:00 00 000:0124 находящегося в собственности Российской Федерации, определенных в п.2 настоящего Договора (далее «Лесной участок»).

2. Лесной участок, передаваемый в аренду по настоящему Договору, имеет следующие основные характеристики:
Местоположение: Тюменская область, Уватский район, Уватский лесхоз, Верхне-Демьянское лесничество, квартал № 448 (выд.20,24,31,32), 504 (выд.12) - с номером учетной записи в государственном лесном реестре 0102-2008-11-18, общей площадью 10,79 га (107900 кв.м.).

Лесной участок с учетными кадастровыми номерами частей: **1080**-площадью 23451 кв.м. (2,3451 га), **1081**-площадью 84449 кв.м. (8,4449 га), являющиеся частями лесного участка единого землепользования с кадастровым номером: 72:18:00 00 000:0124, категория земель: земли лесного фонда. Местоположение: Тюменская область, Уватский район, Уватский лесхоз, общая площадь 31534720000 кв.м.

3. Схема расположения Лесного участка и его характеристика приводится в приложениях № 1,2 к настоящему договору. Границы Лесного участка определены на кадастровой карте (плане) Лесного участка, являющейся неотъемлемой частью настоящего Договора.

4. Лесной участок передается Арендатору в целях выполнения работ по геологическому изучению недр, разработки месторождения полезных ископаемых (ст.43 ЛК РФ);

Наименование объекта: Площадка временного размещения буровых отходов. Шламовые амбары.

5. Предоставление лесного участка, на момент предоставления не затрагивает интересов третьих лиц, которым уже предоставлены для использования лесные участки в границах земель лесного фонда Уватского лесхоза.

Инд. № подл.	Подп. и дата	Взам. инв. №					1750616/1218Д020-П-000.000.000-ОВОС-02-ТЧ	Лист
			Изм.	Кол.уч.	Лист	№док.		Подпись

II. Арендная плата

6. Арендная плата по настоящему Договору начисляется ежегодно в соответствии с действующим законодательством РФ с учетом повышающих коэффициентов, устанавливаемых федеральными законами о бюджете. На период 2008 года она составляет: **1 863 руб. 90 коп.** (Одна тысяча восемьсот шестьдесят три рубля тридцать девяносто копеек).

7. Арендатор вносит арендную плату согласно приложениям № 4, 5 к настоящему договору и ежеквартально с отчетом об использовании лесов представляет Арендодателю документы, подтверждающие произведенную оплату.

8. Размер арендной платы по настоящему Договору, подлежит изменению пропорционально изменению ставок платы за единицу площади лесного участка, устанавливаемых в соответствии со статьей 73 Лесного кодекса Российской Федерации.

9. Арендная плата по настоящему Договору начисляется с момента подписания акта-приема передачи Лесного участка в аренду, предусмотренного приложением № 6 к настоящему Договору.

III. Права и обязанности Сторон

10. Арендодатель имеет право:

- а) получать от Арендатора сведения в установленном законодательством РФ порядке, справочные и другие материалы об использовании, охране и защите лесов на Лесном участке, и их воспроизводстве;
- б) предоставлять указанный Лесной участок третьим лицам для иных видов пользования, предусмотренных ст.25 Лесного кодекса РФ;
- в) пользоваться другими правами, если их реализация не противоречит требованиям лесного законодательства и условиям настоящего Договора.

11. Арендодатель обязан:

- а) обозначать в натуре и (или) указать в планово-картографических материалах границы Лесного участка, предоставляемого в аренду, и расположение на нем временных построек;
- б) передать Лесной участок Арендатору по акту приема-передачи лесного участка в аренду согласно приложению № 6 к настоящему Договору;
- в) выполнять иные обязанности, предусмотренные законами и иными нормативными правовыми актами Российской Федерации, условиями настоящего Договора;
- г) предупредить Арендатора об имеющихся и возможных правах третьих лиц на предоставляемый Лесной участок.

12. Арендатор имеет право:

- а) приступить после государственной регистрации настоящего Договора, подписания сторонами акта приема-передачи Лесного участка в аренду, предусмотренного приложением № 6 к настоящему Договору, и предоставления Арендодателю в установленном порядке разработанного проекта освоения лесов, включающий проект рекультивации земель с положительным заключением государственной экспертизы, к использованию Лесного участка в соответствии с условиями настоящего Договора;
- б) осуществлять на Лесном участке выполнение работ указанных в п.4 настоящего Договора;
- в) получать информацию от Арендодателя о Лесном участке;

Инв. № подл.	Подп. и дата	Взам. инв. №							1750616/1218Д020-П-000.000.000-ОВОС-02-ТЧ	Лист
			Изм.	Кол.уч.	Лист	№док.	Подпись	Дата	263	

г) с согласия Арендодателя сдавать Лесной участок, прошедший государственный кадастровый учет в субаренду, передавать свои права и обязанности по настоящему Договору другим лицам, отдавать право аренды в залог, вносить право аренды в качестве вклада в уставной капитал хозяйственных товариществ и обществ или паевого взноса в производственный кооператив;

д) пользоваться другими правами, если их реализация не противоречит требованиям лесного законодательства Российской Федерации и условиям настоящего Договора.

13. Арендатор обязан:

а) использовать Лесной участок по назначению в соответствии с лесным законодательством и иными нормативными правовыми актами Российской Федерации и настоящим Договором;

б) вносить арендную плату в размерах и сроки, которые установлены настоящим Договором;

в) в установленном порядке разработать и предоставить Арендодателю проект освоения лесов с положительным заключением государственной экспертизы;

г) ежегодно в установленном порядке подавать лесную декларацию;

д) предоставлять Арендодателю информацию, полученную при проведении лесоустроительных работ на Лесном участке;

ж) в случае возникновения пожара на Лесном участке обеспечивать его тушение, а также проводить противопожарное обустройство лесов;

з) в случае прекращения действия настоящего Договора передать Лесной участок Арендодателю по акту приема-передачи в день окончания срока действия договора, форма которого аналогична форме, указанной в приложении № 6 к настоящему Договору, в состоянии, пригодном для ведения лесного хозяйства, с характеристиками Лесного участка, установленными проектом освоения лесов на момент завершения пользования;

и) выполнять другие обязанности, предусмотренные законами и иными нормативными правовыми актами Российской Федерации;

IV. Ответственность Сторон

14. За неисполнение или ненадлежащее исполнение своих обязательств, предусмотренных настоящим Договором, Стороны несут ответственность в соответствии с действующим законодательством Российской Федерации и настоящим Договором.

15. За нарушение сроков внесения арендной платы Арендатор уплачивает Арендодателю неустойку в размере одной трехсотой ставки рефинансирования Центрального банка РФ, действующей на день уплаты неустойки от размера невнесенной по сроку арендной платы за каждый календарный день просрочки.

16. За несвоевременное исполнение обязательств п.13 п.п. "з" настоящего договора Арендатор уплачивает Арендодателю неустойку в размере 0,01% от установленного ежегодного размера арендной платы за каждый календарный день просрочки.

V. Порядок изменения и прекращения Договора

17. Все изменения к настоящему Договору оформляются в письменной форме и подписываются сторонами.

Инд. № подл.	Подп. и дата	Взам. инв. №					1750616/1218Д020-П-000.000.000-ОВОС-02-ТЧ	Лист
			Изм.	Кол.уч.	Лист	№док.		Подпись

18. По требованию одной из сторон договор может быть изменен или расторгнут по решению суда в порядке, установленном гражданским законодательством, а также в случаях, указанных в разделе VI настоящего Договора.

VI. Основания прекращения действия Договора

19. Настоящий Договор прекращает действие в случаях, предусмотренных гражданским законодательством.

20. Расторжение настоящего Договора по решению суда по требованию одной из сторон осуществляется по основаниям, предусмотренным законодательством Российской Федерации, а также в случае нарушения другой стороной условий настоящего Договора.

VII. Срок действия договора

21. Настоящий Договор считается заключенным с момента государственной регистрации и действует до «17» ноября 2014 года

VIII. Прочие условия

22. Спорные вопросы, возникающие в ходе исполнения настоящего Договора, или вопросы, не оговоренные в настоящем Договоре, разрешаются путем переговоров. В случае если согласие путем переговоров не достигнуто, указанные вопросы решаются в судебном порядке.

23. Настоящий Договор и изменения к нему подлежат обязательной государственной регистрации в течение 30 дней после его подписания и вступает в силу с момента регистрации в Управлении Федеральной регистрационной службы по Тюменской области, Ханты-Мансийскому и Ямало-Ненецкому автономным округам.

24. Стороны не несут ответственности за неисполнение или ненадлежащее исполнение своих обязательств по настоящему Договору, если это явилось следствием обстоятельств непреодолимой силы. Обстоятельства непреодолимой силы, в частности, такие случаи, как землетрясение, наводнение, пожар и аналогичные стихийные бедствия, а также чрезвычайные ситуации. В случае наступления обстоятельств непреодолимой силы исполнение обязательств по настоящему Договору откладывается на срок действия этих обстоятельств, после чего стороны должны провести переговоры с целью оценки ситуации и в случае необходимости внести изменения в настоящий Договор, в том числе по вопросам размера арендной платы и срока платежа.

25. Передача Лесного участка осуществляется по акту приема-передачи Лесного участка в аренду, предусмотренному приложением № 6 к настоящему Договору. Указанный акт подписывается сторонами в течение 20 дней с момента подписания настоящего Договора.

26. Расходы по государственной регистрации настоящего Договора, а также изменений и дополнений к нему возлагаются на Арендатора.


Изн. № подл	Подп. и дата	Взам. инв. №							Лист
			1750616/1218Д020-П-000.000.000-ОВОС-02-ТЧ						265
Изм.	Кол.уч.	Лист	№док.	Подпись	Дата				

27. Настоящий Договор составлен в трёх подлинных экземплярах, по одному для каждой из Сторон и один для регистрирующего органа.

IX. Юридические адреса и банковские реквизиты сторон

Арендодатель
 Департамент лесного комплекса
 Тюменской области
 г. Тюмень, ул. Первомайская, д.34/1
 ИНН 7202138082
 ОГРН 1057200733831
 КПП 720201001
 ОКПО 14862521
 БИК 047102001
 (наименование, адрес, платежные реквизиты)

Арендатор
 Общество с ограниченной
 ответственностью «ТНК –Уват»
 Юридический адрес: 626170 РФ,
 Тюменская область, Уватский р-н, с.Уват,
 ул.Ленина,д.77
 Почтовый адрес: 625000, РФ, г.Тюмень, ул.
 Ленина, 67
 ИНН 7225003194 КПП 722501001
 ОГРН 1027201295395
 р/с 40702810100070000229
 к/с 30101810100000000940
 В ОАО «Альфа-Банк» филиал
 «Тюменский» г.Тюмень
 БИК 047102940
 ОКПО 55452077 ОКАТО 7124885001
 (наименование, адрес, платежные реквизиты)


 А.А. Мединцев
 (подпись)
 М.П.




 А.Б.Рублев
 (подпись)
 М.П.



Управление Федеральной регистрационной
 службы по Тюменской области, Ханты-Мансийскому
 и Ямало-Ненецкому автономным округам
 Номер регистрационного округа: 72
 Произведена государственная регистрация
договора аренды
 Дата регистрации 16 января 2009
 Номер регистрации 72/01/2009/001/000-1/00
 Регистратор А.А. УСОЛЬЦЕВА





Инд. № подл.	Подп. и дата	Взам. инв. №
--------------	--------------	--------------

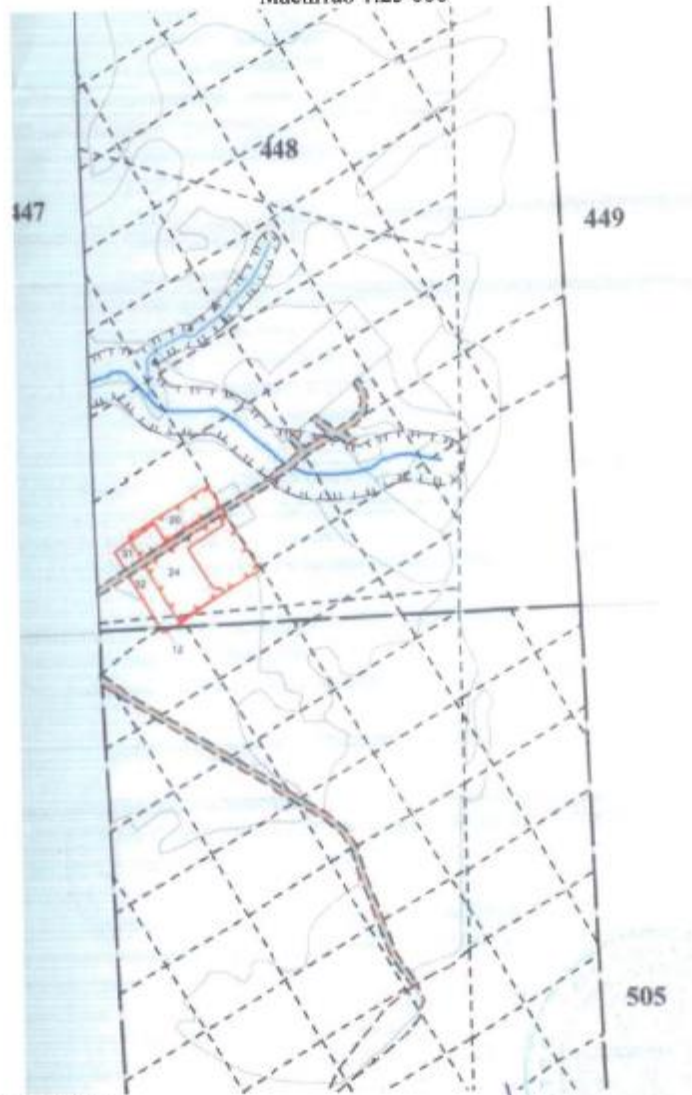
Изм.	Кол.уч.	Лист	№док.	Подпись	Дата
------	---------	------	-------	---------	------

1750616/1218Д020-П-000.000.000-ОВОС-02-ТЧ

Лист
266

Приложение 1 к Договору
аренды лесного участка
№ 210 от 16.12.2008г.

**Схема
расположения и границы лесного участка
РФ, Тюменская область, Демьянский лесхоз,
Жердняковское лесничество
Масштаб 1:25 000**



Условные обозначения:

Условные. Знаки	Наименование
	Испрашиваемый участок
	Квартальная просека
	Дорога

Подписи:

Арендодатель А.А. Мединцев
(подпись, печать, Ф.И.О.)

М.П.
Арендатор А.Б. Рублев
(подпись, печать, Ф.И.О.)

М.П.



Индв. № подл.	Подп. и дата	Взам. инв. №

Изм.	Кол.уч.	Лист	Недок.	Подпись	Дата

1750616/1218Д020-П-000.000.000-ОВОС-02-ТЧ

Лист
267

Приложение № 6 к Договору
аренды лесного участка
№ 210 от 16.12.2008г.

Акт приёма-передачи лесного участка в аренду

№ 210

«16» декабря 2008г.

Арендодатель в лице директора Мединцева Андрея Александровича, действующего на основании Положения о департаменте лесного комплекса Тюменской области и Арендатор Общество с ограниченной ответственностью «ТНК-Уват», в лице генерального директора Рублева Андрея Борисовича, действующего на основании Устава, составили настоящий акт о том, что на основании Договора первый сдал, а второй принял Лесной участок расположенный:

Тюменская область, Уватский район, Уватский лесхоз, Верхне-Демьянское лесничество, квартал № 448 (выд.20,24,31,32), 504 (выд.12) - с номером учетной записи в государственном лесном реестре 0102-2008-11-18, общей площадью 10,79 га (107900 кв.м.).

Лесной участок с учетными кадастровыми номерами частей: 1080-площадью 23451 кв.м.(2,3451 га), 1081-площадью 84449 кв.м. (8,4449 га), являющиеся частями лесного участка единого землепользования с кадастровым номером: 72:18:00 000:0124, категория земель: земли лесного фонда. Местоположение: Тюменская область, Уватский район, Уватский лесхоз, общая площадь 31534720000 кв.м.

Характеристика лесного участка

Общая площадь кв.м/га	В том числе лесные земли, га					В том числе вспомогательные земли, га
	покрытые лесной растительностью	из них: лесные культуры	лесные питомники, плантации	используемые лесной растительностью, га	Итого	Сельхозугодия, воды, дороги, просеки и др. болота. Прочие земли Итого
1	2	3	4	5	6	7
Эксплуатационные леса						
107900 10,79				3,07	3,07	7,72

Подписи:

Арендодатель
м.п.

(подпись, печать, Ф.И.О.) А.А. Мединцев

Арендатор
м.п.

(подпись, печать, Ф.И.О.) А.Б.Рублев

Инд. № подл.	Подп. и дата	Взам. инв. №

Изм.	Кол.уч.	Лист	№док.	Подпись	Дата

1750616/1218Д020-П-000.000.000-ОВОС-02-ТЧ

Лист
268

**Дополнительное соглашение №1
к договору аренды лесного участка № 210 от 16.12.2008г.**

г. Тюмень

30 января 2014 г.

Департамент лесного комплекса Тюменской области, именуемый в дальнейшем «Арендодатель», в лице начальника отдела предоставления лесных участков Борзова Артема Евгеньевича, действующего на основании доверенности от 27.12.2013 № 189, с одной стороны, и ООО «РН-УВАТНЕФТЕГАЗ», в лице представителя Галямова Павла Валиевича (паспорт 7102 № 656721, выдан 04.09.2002 года ГОМ № 1 при ГУВД Тюменской области, код подразделения 723-001), действующего на основании доверенности ООО «РН-УВАТНЕФТЕГАЗ» от 01.01.2014 № 371, именуемое в дальнейшем «Арендатор», с другой стороны, заключили настоящее дополнительное соглашение к Договору аренды лесного участка от 16.12.2008 № 210, далее именуемое «Соглашение» о нижеследующем:

1. В связи с решением единственного участника ООО «ТНК-Уват» от 05.11.2013 (запись о государственной регистрации изменений в ЕГРЮЛ № 2137232510523 от 14.11.2013г.) далее по тексту договора аренды лесного участка от 16.12.2008 № 210 наименование юридического лица ООО «ТНК-Уват» заменить на ООО «РН-УВАТНЕФТЕГАЗ».

2. Изложить разделы III, IV, V, VI договора аренды лесного участка от 16.12.2008 № 210 в следующей редакции:

«III. Права и обязанности Сторон

10. Арендодатель имеет право:

а) получать от Арендатора сведения в установленном законодательством Российской Федерации порядке, справочные и другие материалы об использовании, охране, защите, воспроизводстве лесов, расположенных на лесном участке;

б) осуществлять осмотр арендованного лесного участка для оценки соблюдения арендатором выполнения условий договора аренды в части использования лесного участка по назначению в соответствии с законодательством Российской Федерации, правилами заготовки древесины, правилами ухода за лесами, правилами лесовосстановления, правилами санитарной безопасности в лесах, правилами пожарной безопасности в лесах;

в) в пределах полномочий, определенных статьями 82, 83 Лесного кодекса Российской Федерации, осуществлять на лесном участке мероприятия по ликвидации последствий чрезвычайной ситуации в лесах, возникшей вследствие лесных пожаров;

г) в пределах полномочий, определенных статьями 82, 83 Лесного кодекса Российской Федерации, осуществлять выдачу разрешений на выполнение работ по геологическому изучению недр;

д) предоставлять лесной участок третьим лицам для осуществления не предусмотренных настоящим Договором видов использования лесов;

е) пользоваться другими правами, если их реализация не противоречит требованиям лесного законодательства и условиям настоящего Договора.

11. Арендодатель обязан:

1

Инд. № подл.	Подп. и дата	Взам. инв. №							Лист
			1750616/1218Д020-П-000.000.000-ОВОС-02-ТЧ						269
Изм.	Кол.уч.	Лист	№док.	Подпись	Дата				

а) передать лесной участок Арендатору по акту приема-передачи лесного участка в аренду и принять его от Арендатора после завершения срока действия договора аренды согласно приложению № 6;

б) принять в соответствии с подпунктом «п» пункта 13 настоящего Договора у Арендатора выполненные работы по мероприятиям на обеспечение охраны, защиты и воспроизводства лесов;

в) выполнять другие обязанности, предусмотренные законами и иными нормативными правовыми актами Российской Федерации.

12. Арендатор имеет право:

а) приступить после государственной регистрации настоящего Договора, подписания сторонами акта приема-передачи лесного участка в аренду, предусмотренного приложением N 6 к настоящему Договору, и представления Арендодателю в установленном порядке разработанного проекта освоения лесов с положительным заключением государственной экспертизы или муниципальной экспертизы к использованию лесного участка в соответствии с условиями настоящего Договора;

б) осуществлять на лесном участке в установленном порядке создание лесной инфраструктуры (лесные дороги, лесные склады и другие объекты), лесоперерабатывающей инфраструктуры, а также строительство, реконструкцию и эксплуатацию объектов, не связанных с созданием лесной инфраструктуры, в соответствии со статьей 21 Лесного кодекса Российской Федерации;

в) получать информацию от Арендодателя о лесном участке;

г) с согласия Арендодателя сдавать лесной участок, прошедший государственный кадастровый учет, в субаренду, передавать свои права и обязанности по настоящему Договору другим лицам, отдавать право аренды в залог, вносить право аренды в качестве вклада в уставный капитал хозяйственных товариществ и обществ или паевого взноса в производственный кооператив;

д) в случае произрастания на лесном участке лесных насаждений осуществлять их рубку в соответствии с проектом освоения лесов, правилами санитарной безопасности в лесах и правилами пожарной безопасности в лесах;

е) пользоваться другими правами, если их реализация не противоречит требованиям лесного законодательства и условиям настоящего Договора.

13. Арендатор обязан:

а) использовать лесной участок по назначению в соответствии с законодательством Российской Федерации, иными нормативными правовыми актами Российской Федерации и настоящим Договором;

б) вносить арендную плату в размерах и сроки, которые установлены настоящим Договором;

в) в установленном порядке разработать и представить Арендодателю проект освоения лесов;

Инд. № подл.	Взам. инв. №
	Подп. и дата

						1750616/1218Д020-П-000.000.000-ОВОС-02-ТЧ	Лист
Изм.	Кол.уч.	Лист	№док.	Подпись	Дата		270

г) ежегодно в установленном порядке подавать лесную декларацию. В установленном порядке представлять отчеты об использовании, охране, защите, воспроизводстве лесов, лесоразведении;

д) представлять Арендодателю информацию, полученную при проведении лесоустроительных работ на лесном участке;

е) осуществлять меры противопожарного обустройства лесов (в объемах и сроках исполнения работ по охране, защите лесов согласно приложению №7);

ж) в случае обнаружения лесного пожара на лесном участке немедленно сообщать об этом в специализированную диспетчерскую службу и принимать все возможные меры по недопущению распространения лесного пожара;

з) осуществлять санитарно-оздоровительные мероприятия (вырубка погибших и поврежденных лесных насаждений, очистка лесов от захламления, загрязнения и иного негативного воздействия), лесовосстановление и уход за лесами на лесном участке на условиях, в объемах и сроки, которые указаны в проекте освоения лесов;

и) осуществлять на лесном участке рубки лесных насаждений, произрастающих на квартальных просеках, замену квартальных столбов;

к) приводить лесной участок в прежнее состояние в следующих случаях:

при уничтожении верхнего плодородного слоя почвы, уничтожении, повреждении или захламлении искусственных или естественных водотоков, рек, ручьев, осушительных канав, дренажных систем, шлюзов, мостов, других дорожных и гидромелиоративных сооружений, просек, лесохозяйственных и лесоустроительных знаков, дорог;

при сносе возведенных временных построек, сооружений и других объектов;

л) в случае прекращения действия настоящего Договора передать лесной участок Арендодателю по акту приема-передачи (приложение № 6) к настоящему Договору в состоянии, пригодном для ведения лесного хозяйства, с характеристиками лесного участка, установленными проектом освоения лесов на момент завершения пользования;

м) не позднее 15 дней до завершения рубки, осуществляемой в соответствии с подпунктом «д» пункта 12 настоящего Договора, направить Арендодателю информацию об объемах и породном составе вырубаемой древесины;

н) до прекращения действия настоящего Договора провести на лесном участке рекультивацию нарушенных земель;

о) обеспечить государственную регистрацию настоящего Договора в течение установленного им срока и нести расходы, связанные с такой регистрацией;

п) в течение 15 дней со дня окончания выполнения работ сдать Арендодателю выполненные работы по мероприятиям на обеспечение охраны, защиты и воспроизводства лесов путем направления соответствующего уведомления о необходимости приема выполненных работ, с указанием их местоположения, количества и объема. Приемка выполненных работ по мероприятиям на обеспечение охраны, защиты и воспроизводства лесов организуется Арендатором лесного участка, проводится в натуре путем инструментальной и визуальной оценки качества и объема работ на соответствие проекту освоения лесов и лесоводственным требованиям и оформляется подписанным Арендатором и Арендодателем заключением.

3

Инд. № подл.	Подп. и дата	Взам. инв. №

						1750616/1218Д020-П-000.000.000-ОВОС-02-ТЧ	Лист
Изм.	Кол.уч.	Лист	№док.	Подпись	Дата		271

При выявлении несоответствия выполненных работ проекту освоения лесов и лесоводственным требованиям, а также при невыполнении мероприятий по охране, защите и воспроизводству лесов в соответствии с проектом освоения лесов и лесоводственными требованиями, Арендодатель устанавливает срок для устранения Арендатором нарушений. Если при повторной проверке нарушения не устранены, мероприятие признается невыполненным.

р) выполнять другие обязанности, предусмотренные законами Российской Федерации, Правилами заготовки древесины, Правилами ухода за лесами, Правилами лесовосстановления, Правилами санитарной безопасности в лесах, Правилами пожарной безопасности в лесах и иными нормативными правовыми актами Российской Федерации.

13.1. Арендатор не вправе препятствовать доступу граждан на арендованный лесной участок, а также осуществлению заготовки и сбора находящихся на нем пищевых и недревесных лесных ресурсов, за исключением случаев, предусмотренных статьей 11 Лесного кодекса Российской Федерации. Арендованный лесной участок может быть огорожен только в случаях, предусмотренных Лесным кодексом Российской Федерации.»

IV. Ответственность сторон

14. За неисполнение или ненадлежащее исполнение своих обязательств, предусмотренных настоящим Договором, стороны несут ответственность в соответствии с законодательством Российской Федерации и настоящим Договором.

15. За нарушение условий настоящего Договора Арендатор уплачивает Арендодателю неустойки в следующих размерах:

а) за нарушение сроков внесения арендной платы, установленных настоящим Договором, - 0,05% от суммы задолженности за каждый день просрочки;

б) за частичное либо полное невыполнение обязанностей, предусмотренных подпунктами «е» и «п» пункта 13 настоящего Договора, - 50000 (пятьдесят тысяч) рублей в год по каждому мероприятию;

в) за непредставление или несвоевременное представление в установленном порядке документов, предусмотренных подпунктом «г» пункта 13 настоящего Договора, - 5000 (пять тысяч) рублей.

V. Порядок изменения и расторжения Договора

16. Все изменения к настоящему Договору оформляются в письменной форме и подписываются сторонами.

17. По требованию одной из сторон настоящий Договор может быть изменен или расторгнут по решению суда в порядке, установленном гражданским законодательством, а также в случаях, указанных в разделе VI настоящего Договора.

VI. Изменение и прекращение Договора

18. Настоящий Договор прекращает действие в случаях, предусмотренных гражданским законодательством.

19. Расторжение настоящего Договора по решению суда по требованию одной из сторон осуществляется по основаниям, предусмотренным законодательством Российской Федерации, а также в случае нарушения другой стороной условий настоящего Договора.

4

Инд. № подл.	Подп. и дата	Взам. инв. №							Лист
			1750616/1218Д020-П-000.000.000-ОВОС-02-ТЧ						272
Изм.	Кол.уч.	Лист	№док.	Подпись	Дата				

20. Арендодатель вправе в соответствии с частью 3 статьи 450 Гражданского кодекса Российской Федерации в одностороннем порядке отказаться от исполнения настоящего Договора в случаях невыполнения лесохозяйственного регламента, проекта освоения лесов, однократного неисполнения, несвоевременного или ненадлежащего исполнения Арендатором договорных обязательств в части выполнения работ по охране, защите, воспроизводству лесов на арендуемом лесном участке, указанных в приложении № 7 к настоящему Договору, а также однократного невнесения или неполного внесения Арендатором арендной платы в сроки, установленные в приложении № 5 к настоящему Договору.

В этом случае в силу части 3 статьи 450 Гражданского кодекса Российской Федерации настоящий Договор считается расторгнутым и соответствующее решение суда не требуется.

Отказ от исполнения настоящего Договора составляется Арендодателем в письменной форме в виде уведомления. В уведомлении Арендодателем указываются основания, послужившие для его принятия со ссылкой на настоящий Договор, условия и сроки возврата Арендатором лесного участка по акту приема-передачи лесного участка.

Вышеуказанное уведомление направляется Арендодателем заказным письмом с уведомлением Арендатору, а также подается в орган исполнительной власти, осуществляющий государственную регистрацию прав на недвижимое имущество и сделок с ним.»

3. Изложить раздел VIII договора аренды лесного участка от 16.12.2008 № 210 в следующей редакции:

« VIII. Прочие условия

22. Спорные вопросы, возникающие в ходе исполнения настоящего Договора, или вопросы, не оговоренные в настоящем Договоре, разрешаются путем переговоров. В случае если согласие путем переговоров не достигнуто, указанные вопросы разрешаются в судебном порядке в арбитражном суде Тюменской области.

23. Настоящий Договор подлежит обязательной государственной регистрации в течение 60 дней после его подписания и вступает в силу с даты государственной регистрации в соответствии с Федеральным законом от 21 июля 1997 г. № 122-ФЗ «О государственной регистрации прав на недвижимое имущество и сделок с ним».

24. Стороны не несут ответственности за неисполнение или ненадлежащее исполнение своих обязательств по настоящему Договору, если это явилось следствием обстоятельств непреодолимой силы.

25. Передача лесного участка осуществляется по акту приема-передачи лесного участка в аренду, предусмотренному приложением № 6 к настоящему Договору.

Указанный акт подписывается сторонами в день подписания настоящего Договора.

26. Арендатор, надлежащим образом исполнивший настоящий Договор, по истечении его срока имеет преимущественное право на заключение такого договора на новый срок.

27. Настоящий Договор составлен в трех подлинных экземплярах, по одному для каждой из сторон и один для соответствующего органа исполнительной власти, осуществляющего государственную регистрацию прав на недвижимое имущество и сделок с ним. Приложения № 1-7 к настоящему Договору являются его неотъемлемыми частями.»

5

Инд. № подл.	Подп. и дата	Взам. инв. №					1750616/1218Д020-П-000.000.000-ОВОС-02-ТЧ	Лист
								273
Изм.	Кол.уч.	Лист	№ док.	Подпись	Дата			

4. Дополнить договор аренды лесного участка от 16.12.2008 № 210 приложением № 7 согласно приложению к настоящему соглашению.

5. Все не оговоренные настоящим дополнительным соглашением пункты договора действуют в прежней редакции.

6. Настоящее дополнительное соглашение подлежит обязательной государственной регистрации в течение 60 дней после его подписания и вступает в силу с даты государственной регистрации в соответствии с Федеральным законом от 21 июля 1997г. № 122-ФЗ «О государственной регистрации прав на недвижимое имущество и сделок с ним».

7. Расходы по государственной регистрации настоящего дополнительного соглашения возлагаются на Арендатора.

8. Настоящее дополнительное соглашение составлено в трёх подлинных экземплярах, по одному для каждой из Сторон и один для регистрирующего органа.

Реквизиты и подписи сторон

Арендодатель:
 Департамент лесного комплекса
 Тюменской области
 Адрес: 625000, г. Тюмень,
 ул. Первомайская, 34/1
 ИНН 7202138082, КПП 720401001,
 ОГРН 1057200733831,
 ОКПО 14862521
 Телефон (3452) 690-355, факс 690-503

Арендатор:
 Общество с ограниченной ответственностью
 «РН-УВАТНЕФТЕГАЗ»
 Адрес: 626170, Российская Федерация,
 Тюменская область, Уватский район, село Уват,
 улица Ленина, д. 77
 (почтовый адрес: 625000, Российская
 Федерация, Тюменская область, город Тюмень,
 улица Ленина, д.67)
 ИНН 7225003194, КПП 997150001,
 КПП 722501001 ОГРН 1027201295395
 к/с 30101810900000000880 БИК 044525880
 р/с 40702810800000005131 в ОАО «ВБРР»
 г. Москва,
 Телефон (3452) 382-297, факс 382-162



А.Е. Борзов
 м.п. 



П.В. Галямов
 м.п. 


 Управление Федеральной службы государственной
 регистрации, кадастра и картографии
 по Тюменской области
 (Управление Росреестра по Тюменской области)
 Регистрационный округ № 72
 Проведена государственная регистрация
 дополнительного соглашения
 от 21.02.2014
 21 ФЕВ 2014
 О.Н. САННИКОВА

Инв. № подл.	Подп. и дата	Взам. инв. №
--------------	--------------	--------------

Изм.	Кол.уч.	Лист	№ док.	Подпись	Дата	1750616/1218Д020-П-000.000.000-ОВОС-02-ТЧ	Лист
							274

4. Изложить пункт 6 договора аренды лесного участка от 16.12.2008 № 210 в следующей редакции:

«6. Арендная плата по настоящему договору, рассчитанная с применением ставок платы, утвержденных в соответствии со статьей 73 Лесного кодекса Российской Федерации в 2007 году, составляет 40007 (сорок тысяч семь) рублей 09 копеек в год.»

5. Изложить пункт 7 договора аренды лесного участка от 16.12.2008 № 210 в следующей редакции:

«7. Арендатор вносит арендную плату согласно приложению № 4 и представляет Арендодателю в течение 15 дней со дня внесения арендной платы документы, подтверждающие произведенную оплату.

Начисление арендной платы производится с даты подписания Арендодателем акта приема – передачи лесного участка в аренду, предусмотренное приложением № 6 к настоящему Договору

Расчет размера арендной платы приводится в приложении № 5 к настоящему Договору.»

6. Изложить пункт 8 договора аренды лесного участка от 16.12.2008 № 210 в следующей редакции:

«8. Размер арендной платы подлежит изменению пропорционально изменению ставок платы за единицу объема лесных ресурсов или за единицу площади лесного участка, устанавливаемых в соответствии со статьей 73 Лесного кодекса Российской Федерации.

Арендодатель производит перерасчет арендной платы, уведомляет Арендатора в письменной форме не позднее 3 месяцев с момента изменения соответствующих ставок платы и коэффициентов, применяемых к таким ставкам в соответствии с федеральными законами о федеральном бюджете, об измененном размере арендной платы и сумме, подлежащей уплате (зачету).

Перерасчет арендной платы производится Арендодателем без согласования с Арендатором и внесения соответствующих изменений в настоящий Договор.»

7. Изложить пункт 21 договора аренды лесного участка от 16.12.2008 № 210 в следующей редакции

«21. Срок действия настоящего Договора устанавливается по 01 октября 2033г.»

8. Изложить приложение № 1 к договору аренды лесного участка от 16.12.2008 № 210 в редакции согласно приложению № 1 к настоящему соглашению.

9. Изложить приложение № 2 к договору аренды лесного участка от 16.12.2008 № 210 в редакции согласно приложению № 2 к настоящему соглашению.

10. Изложить приложение № 3 к договору аренды лесного участка от 16.12.2008 № 210 в редакции согласно приложению № 3 к настоящему соглашению.

11. Изложить приложение № 4 к договору аренды лесного участка от 16.12.2008 № 210 в редакции согласно приложению № 4 к настоящему соглашению.

12. Изложить приложение № 5 к договору аренды лесного участка от 16.12.2008 № 210 в редакции согласно приложению № 5 к настоящему соглашению.

13. Изложить приложение № 6 к договору аренды лесного участка от 16.12.2008 № 210 в редакции согласно приложению № 6 к настоящему соглашению.

14. Условия настоящего соглашения, распространяются на правоотношения сторон, возникшие с 18.11.2014 года.

15. Все не оговоренные настоящим дополнительным соглашением пункты договора действуют в прежней редакции.

16. Настоящее дополнительное соглашение подлежит обязательной государственной регистрации в течение 60 дней после его подписания и вступает в силу с даты государственной регистрации в соответствии с Федеральным законом от

Инв. № подл.	Взаим. инв. №				
	Подп. и дата				
Изм.	Кол.уч.	Лист	№ док.	Подпись	Дата
1750616/1218Д020-П-000.000.000-ОВОС-02-ТЧ					Лист
					276

21 июля 1997г. № 122-ФЗ «О государственной регистрации прав на недвижимое имущество и сделок с ним».

17. Расходы по государственной регистрации настоящего дополнительного соглашения возлагаются на Арендатора.

18. Настоящее дополнительное соглашение составлено в трёх подлинных экземплярах, по одному для каждой из Сторон и один для регистрирующего органа.

Реквизиты и подписи сторон

Арендодатель:
 Департамент лесного комплекса
 Тюменской области
 Адрес: 625000, г. Тюмень,
 ул. Первомайская, 34/1
 ИНН 7202138082, КПП 720301001,
 ОГРН 1057200733831,
 ОКПО 14862521
 Телефон (3452) 690-355, факс 690-503

Арендатор:
 Общество с ограниченной ответственностью
 «РН-УВАТНЕФТЕГАЗ»
 (ООО «РН-УВАТНЕФТЕГАЗ»)
 Адрес: 626170, Российская Федерация,
 Тюменская область, Уватский район, село Уват,
 улица Ленина, д. 77
 (почтовый адрес: 625000, Российская Федерация,
 Тюменская область, город Тюмень,
 улица Ленина, д.67) ИНН 7225003194,
 КПП 997150001, КПП 722501001
 ОГРН 1027201295395
 к/с 30101810900000000880 БИК 044525880
 р/с 407028108000000005131 в ОАО «ВБРР» г. Москва,
 Телефон (3452) 382-297, факс 382-162

В.В. Артановский
 М.П. 

П.В. Галямов
 М.П. 

Управление Федеральной службы государственной
 регистрации, кадастра и картографии
 по Тюменской области
 (Управление Росреестра по Тюменской области)

Номер регистрационного округа 72
 Произведена государственная регистрация
 дополнительного соглашения

Дата регистрации 25 FEB 2015
 Номер регистрации 72-72/2015-001/2015-1497/1
 Регистратор А.И.С. Сидорова О.И.
 (Ф.И.О.)



Инд. № подл.	Подп. и дата	Взам. инв. №
--------------	--------------	--------------

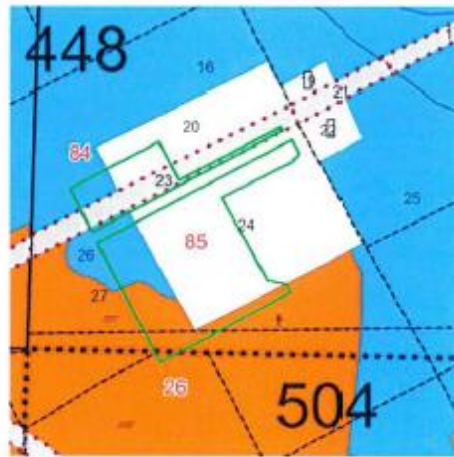
Изм.	Кол.уч.	Лист	№ док.	Подпись	Дата	1750616/1218Д020-П-000.000.000-ОВОС-02-ТЧ	Лист
							277

Приложение № 1
к дополнительному соглашению №2
от 31.12. 2014г.

Приложение № 1
к договору аренды лесного участка
№ 210 от 16.12.2008г.

СХЕМА
расположения и границы лесного участка

Тюменская область, Уватский район, Уватское лесничество, Верхне-Демьянское участковое лесничество, кварталы 448(выд. 84(16,20,23,26),85(24,26-27,30)), 504(выд. 26(1,13)),
площадь 10,79 га
кадастровый номер 72:18:0000000:124/1080,1081
номер учетной записи в государственном лесном реестре 1647-2014-11-18
Масштаб 1:10 000



Условные знаки	Наименование
	Границы лесного участка, представляемого в аренду
448	Номера кварталов
84	Номера выделов

Арендодатель:
В.В. Артановский
М.П.

Арендатор:
П.В. Галямов
М.П.

Инд. № подл.	Подп. и дата	Взам. инв. №
--------------	--------------	--------------

Изм.	Кол.уч.	Лист	Недок.	Подпись	Дата	1750616/1218Д020-П-000.000.000-ОВОС-02-ТЧ	Лист
							278

характеристику насаждений, располагающихся на нем:

Целевое назначение лесов	Номер квартала	Преобладающая порода	Площадь (га)/запас древесины (куб. м)	В том числе по группам возраста древостоя (га/куб. м)			
				молодняки	средневозрастные	приспевающие	спелые и перестойные
1	2	3	4	5	6	7	8
эксплуатационные	44В,504	-	-	-	-	-	-
		Итого	-	-	-	-	-

средние таксационные показатели насаждений, располагающихся на нем:

Целевое назначение лесов	Преоблад порода	Состав	Возраст	Бонитет	Полнота	Средний запас древесины (куб. м/га)			
						молодняки	средневозрастные	приспевающие	спелые и перестойные
1	2	3	4	5	6	7	8	9	10
эксплуатационные	-	-	-	-	-	-	-	-	-

Настоящий акт является обязательным приложением к договору аренды лесного участка № 210 от 16.12.2008г.

Арендодатель: 
В.В. Артановский
 м.п.



Арендатор: 
П.В. Галямов
 м.п.



Инд. № подл.	Подп. и дата	Взам. инв. №

Изм.	Кол.уч.	Лист	№ док.	Подпись	Дата	1750616/1218Д020-П-000.000.000-ОВОС-02-ТЧ	Лист
							280

Кустовая площадка № 3**Договор аренды лесного участка № 211**

г. Тюмень
(место заключения договора)

« 28 » декабря 2007 г.

Департамент лесного комплекса Тюменской области, именуемый в дальнейшем
(наименование органа государственной власти или органа местного самоуправления)

«Арендодатель», в лице директора Андрея Александровича Мединцева,
(наименование должности, фамилия, имя, отчество)

действующего на основании Положения о департаменте лесного комплекса Тюменской области, утвержденного Постановлением Правительства Тюменской области от 09.07.2007 г. № 153-п, с одной стороны, и Общество с ограниченной ответственностью «ТНК - Уват» в лице генерального директора Андрея Борисовича Рублева, на основании Устава, именуемый в дальнейшем «Арендатор», с другой стороны, заключили Договор аренды лесного участка, далее именуемый «Договор», о следующем:

1. Предмет договора аренды

1. По настоящему Договору Арендодатель, действующий в соответствии со статьями 72 и 74 Лесного кодекса Российской Федерации и на основании Приказа директора департамента лесного комплекса Тюменской области от 28.12.2007 г. № 769 обязуется предоставить, а Арендатор обязуется принять во временное пользование (аренду) учетные части лесного участка с кадастровым (условным) номером: 72:18:00 00 000:0124, находящегося в собственности Российской Федерации, определенного в п.2 настоящего Договора (далее «Лесной участок»).

2. Лесной участок, передаваемые в аренду по настоящему Договору, имеет следующие основные характеристики:

Местоположение: Тюменская область, Уватский лесхоз,
(указать субъект Российской Федерации, район, муниципальное образование)

Верхне - Демьянское лесничество: кварталы № 373 (выделы 5, 20, 8, 19, 22, 24, 23, 40/20а, 4, 38/19а), № 372 (выделы 26, 28, 25, 30), № 449 (выделы 1, 2, 8, 9), № 448 (выделы 1, 8, 12, 29/18а, 18, 10, 25, 5, 3, 30/186, 28/10а), № 505 (выделы 1, 2, 3). Лесной участок с учетными кадастровым номерами частей: № 450, площадью 17,23 га. (172 300 кв.м.); 2. № 453 площадью 0,1509 га. (1509 кв.м.), № 454 площадью 10,7391га (107391 кв.м), № 455 площадью 19,3097га (193097 кв.м), №456 площадью 3,6864га (36864 кв.м.), №457 площадью 15,5284га (155284 кв.м.), № 458 площадью 5,0631га (50631 кв.м), № 459 площадью 5,0088га (50088 кв.м), №460 площадью 2,7436га (24736 кв.м.), №461 площадью 2,5072га (25072 кв.м.), №462 площадью 0,0928га (928 кв.м) Общая площадь 64,83 га. (648300 кв.м.); 3. № 449 площадью 3,70 га. (37 000 кв.м.); 4. № 444 площадью 5,30 га. (53 000 кв.м.); 5. № 445 площадью 0,2930га (2930 кв.м), № 446 площадью 7,0765га (70765 кв.м), №447 площадью 15,5326га (155326 кв.м.), №448 площадью 6,1279га (61279 кв.м.), Общая площадь 29,03 га. (290 300 кв.м.); 6. № 451 площадью 28,40 га. (284 000 кв.м.); 7. № 452 площадью 17,60 га. (176 000 кв.м.).

Инв. № подл.	Подп. и дата	Взам. инв. №							Лист
			1750616/1218Д020-П-000.000.000-ОВОС-02-ТЧ						281
Изм.	Кол.уч.	Лист	№ док.	Подпись	Дата				

Общая площадь 166,09 га (1 660 900 кв.м), являющийся частью лесного участка единого землепользования с кадастровым номером: 72:18:00 00 000:0124, категория земель: земли лесного фонда. Местоположение: Тюменская область, Уватский район, Уватский лесхоз, общая площадь 31534720000 кв.м.

3.Схема расположения Лесного участка и его характеристика приводятся в приложениях №№ 1, 2 к настоящему Договору. Границы Лесного участка определены на кадастровой карте (плане) Лесного участка, являющейся неотъемлемой частью настоящего Договора.

4.Арендатору передается Лесной участок для использования в целях:

Выполнение работ по геологическому изучению недр, разработка месторождений полезных ископаемых (ст. 25 ЛК РФ).

Наименование объекта: Обустройство Урненского месторождения. II очередь.

II. Арендная плата и стоимость лесных насаждений

5.Арендная плата по настоящему Договору составляет: 5 625 589 руб..20 коп. (Пять миллионов шестьсот двадцать пять тысяч пятьсот восемьдесят девять рублей 20 копеек).

6.Стоимость лесных насаждений, вырубаемых при использовании Лесного участка по настоящему Договору в соответствии со статьей 76 Лесного кодекса Российской Федерации составляет: 1 108 258 рублей (Один миллион сто восемь тысяч двести пятьдесят восемь рублей).

7.Арендатор вносит арендную плату и производит оплату за лесные насаждения согласно приложениям № 4, 5 к настоящему Договору и представляет в течение 1 месяца Арендодателю документы, подтверждающие произведенную оплату.

8.Размер арендной платы или стоимость лесных насаждений, вырубаемых при использовании Лесного участка по настоящему Договору подлежат изменению пропорционально изменению ставок платы за единицу объема лесных ресурсов или за единицу площади лесного участка, устанавливаемых в соответствии со статьями 73, 76 Лесного кодекса Российской Федерации.

9.Арендная плата по настоящему Договору начисляется с момента подписания акта приема – передачи Лесного участка в аренду, предусмотренного приложением № 6 к настоящему Договору.

III. Права и обязанности Сторон

10. Арендодатель имеет право:

а) получать от Арендатора сведения в установленном законодательством порядке, справочные и другие материалы об использовании, охране и защите лесов на Лесном участке, и их воспроизводстве;

б) предоставлять указанный Лесной участок третьим лицам для иных видов пользования, предусмотренных ст.25 Лесного кодекса РФ;

в) пользоваться другими правами, если их реализация не противоречит требованиям лесного законодательства и условиям настоящего Договора.

11.Арендодатель обязан:

Инд. № подл.	Подп. и дата	Взам. инв. №							1750616/1218Д020-П-000.000.000-ОВОС-02-ТЧ	Лист
			Изм.	Кол.уч.	Лист	№док.	Подпись	Дата	282	

- а) обозначать в натуре и (или) указать в планово-картографических материалах границы Лесного участка, предоставляемого в аренду, и расположение на нем временных построек;
- б) передать Лесной участок Арендатору по акту приёма-передачи лесного участка в аренду согласно приложению № 6 к настоящему Договору;
- в) выполнять иные обязанности, предусмотренные законами и иными нормативными правовыми актами Российской Федерации, условиями настоящего Договора;
- г) предупредить Арендатора об имеющихся и возможных правах третьих лиц на предоставляемый Лесной участок.

12. Арендатор имеет право:

- а) приступать после государственной регистрации настоящего Договора, подписания сторонами акта приема-передачи Лесного участка в аренду, предусмотренного приложением № 6 к настоящему Договору, и получения положительного заключения государственной экспертизы на предоставленный, в установленном порядке Арендодателю проект освоения лесов, включающий раздел по рекультивации нарушенных земель, к использованию Лесного участка в соответствии с условиями настоящего Договора;
- б) осуществлять на Лесном участке выполнение работ указанных в п.4 настоящего договора;
- в) получать информацию от Арендодателя о Лесном участке;
- г) с согласия Арендодателя сдавать Лесной участок в субаренду, передавать свои права и обязанности по настоящему Договору другим лицам, отдавать право аренды в залог, вносить право аренды в качестве вклада в уставной капитал хозяйственных товариществ и обществ или паевого взноса в производственный кооператив;
- д) пользоваться другими правами, если их реализация не противоречит требованиям действующего законодательства Российской Федерации и условиям настоящего Договора.

13. Арендатор обязан:

- а) использовать Лесной участок по назначению в соответствии с лесным законодательством, и иными нормативными правовыми актами Российской Федерации и настоящим Договором;
- б) вносить арендную плату и оплатить стоимость лесных насаждений, вырубаемых при использовании Лесного участка в размерах и сроки, которые устанвлены настоящим Договором;
- в) в установленном порядке разработать и представить Арендодателю проект освоения лесов, включающий раздел по рекультивации нарушенных земель, для проведения государственной экспертизы;
- г) ежегодно в установленном порядке подавать лесную декларацию;
- д) представлять Арендодателю информацию, полученную при проведении лесоустроительных работ на Лесном участке;
- ж) в случае возникновения пожара на Лесном участке обеспечивать его тушение, а также проводить противопожарное обустройство лесов;

Инд. № подл.	Подп. и дата	Взам. инв. №							1750616/1218Д020-П-000.000.000-ОВОС-02-ТЧ	Лист
										283
Изм.	Кол.уч.	Лист	№ док.	Подпись	Дата					

з) в случае прекращения действия настоящего Договора передать Лесной участку Арендодателю по акту приема-передачи, форма которого аналогична форме, указанной в приложении № 6 к настоящему Договору, в состоянии, пригодном для ведения лесного хозяйства, с характеристиками Лесного участка, установленными проектом освоения лесов на момент завершения пользования;

и) выполнять другие обязанности, предусмотренные законами и иными нормативными правовыми актами Российской Федерации.

IV. Ответственность Сторон

14. За неисполнение или ненадлежащее исполнение своих обязательств, предусмотренных настоящим Договором, Стороны несут ответственность в соответствии с действующим законодательством Российской Федерации и настоящим Договором.

15. За нарушение сроков внесения арендной платы Арендатор уплачивает Арендодателю неустойку в размере одной трехсотой ставки рефинансирования Центрального банка РФ, действующей на день уплаты неустойки от размера невнесенной по сроку арендной платы за каждый календарный день просрочки.

16. В случае возврата лесного участка в состоянии, не пригодном для воспроизводства лесов и не отвечающего прогнозным показателям Лесного участка, устанавливаемым проектом освоения лесов на момент завершения использования Арендатор уплачивает Арендодателю денежную сумму, в размере равном стоимости работ по рекультивации лесного участка в соответствии со сметным расчетом проекта рекультивации Лесного участка, утвержденного Департаментом лесного комплекса Тюменской области.

17. За несвоевременное исполнение п.13 п.п.«з» настоящего договора Арендатор уплачивает Арендодателю неустойку в размере 0,01% от установленного ежегодного размера арендной платы за каждый календарный день просрочки.

V. Порядок изменения и прекращения Договора

18. Все изменения к настоящему Договору оформляются в письменной форме и подписываются сторонами.

19. По требованию одной из сторон Договор может быть изменен или расторгнут по решению суда в порядке, установленном гражданским законодательством, а также в случаях, указанных в разделе VI настоящего Договора.

VI. Основания прекращения действия Договора

20. Настоящий Договор прекращает действие в случаях, предусмотренных гражданским законодательством.

21. Расторжение настоящего Договора по решению суда по требованию одной из сторон осуществляется по основаниям, предусмотренным законодательством Российской Федерации, а также в случае нарушения другой стороной условий настоящего Договора.

Инд. № подл.	Подп. и дата	Взам. инв. №							Лист
									284
			1750616/1218Д020-П-000.000.000-ОВОС-02-ТЧ						
Изм.	Кол.уч.	Лист	№ док.	Подпись	Дата				

VII. Срок действия договора

22. Настоящий Договор считается заключенным с момента государственной регистрации и действует до «28» декабря 2013 года.

VIII. Прочие условия

23. Спорные вопросы, возникающие в ходе исполнения настоящего Договора, или вопросы, не оговоренные в настоящем Договоре, разрешаются путем переговоров. В случае, если согласие путем переговоров не достигнуто, указанные вопросы решаются в судебном порядке.

24. Настоящий Договор и изменения к нему подлежат обязательной государственной регистрации в течение 30 дней после его подписания и вступает в силу с момента регистрации в Управлении Федеральной регистрационной службы по Тюменской области, Ханты-Мансийскому и Ямало-Ненецкому автономным округам.

25. Стороны не несут ответственности за неисполнение или ненадлежащее исполнение своих обязательств по настоящему Договору, если это явилось следствием обстоятельств непреодолимой силы.

Обстоятельства непреодолимой силы, в частности, такие случаи, как землетрясение, наводнение, пожар и аналогичные стихийные бедствия, а также чрезвычайные ситуации.

В случае наступления обстоятельств непреодолимой силы исполнение обязательств по настоящему Договору откладывается на срок действия этих обстоятельств, после чего стороны должны провести переговоры с целью оценки ситуации и в случае необходимости внести изменения в настоящий Договор, в том числе по вопросам размера арендной платы и срока платежа.

26. Передача Лесного участка осуществляется по акту приема-передачи Лесного участка в аренду, предусмотренному приложением № 6 к настоящему Договору.

27. Расходы по государственной регистрации настоящего Договора, а также изменений и дополнений к нему возлагаются на Арендатора.

28. Настоящий Договор составлен в трёх подлинных экземплярах, по одному для каждой из Сторон и один для регистрирующего органа.

Реквизиты и подписи Сторон

Арендодатель

Департамент лесного комплекса
Тюменская область

РФ, г. Тюмень, ул. 8 Марта 1

ИНН 720 213 8082 КПП 720 201 001

ОГРН 105 720 073 3831

УФК по Тюменской области (л/с

000 020 493 ДПИП, Департамент

Арендатор

ООО «Тюменская нефтяная компания –
Уват»

Адрес:
625000, Тюменская область, г. Тюмень,
ул. Ленина, 67

ИНН 7225003194

КПП 722501001

р/с 40702810100070000229

Инв. № подл.	Подп. и дата	Взам. инв. №							1750616/1218Д020-П-000.000.000-ОВОС-02-ТЧ	Лист
			Изм.	Кол.уч.	Лист	№ док.	Подпись	Дата	285	

лесного комплекса Тюменской области
 Счет 402 018 102 000 001 000 09
 ГРКЦ ГУ
 Банка России по Тюменской области
 БИК 047 102 001
 ОКПО 148 625 21
 (наименование, адрес, платежные реквизиты)

в Филиал «Тюменский» ОАО «Альфа-Банк»
 г. Тюмень
 кор/с 30101810100000000940
 БИК 047102940
 ОКОНХ
 ОКПО 55452077
 (наименование, адрес, платежные реквизиты)


 А.А. Мединцев
 (подпись)
 М.П.


 А.Б. Рублев
 (подпись)
 М.П.

Управление государственной регистрационной
 службы по Тюменской области, Ханты-Мансийскому
 и Ямало-Ненецкому автономным округам
 Номер регистрационного документа 76
 Протокола государственной регистрации
договора аренды
 Дата регистрации 15 февраля 2017
 Номер регистрации 17-11/2017/001-6
 Регистратор Минин И.В. ЛАКИЗА



ИИНВ № подлп	Подп. и дата	Взам. инв. №
--------------	--------------	--------------

Изм.	Кол.уч.	Лист	№ док.	Подпись	Дата
------	---------	------	--------	---------	------

1750616/1218Д020-П-000.000.000-ОВОС-02-ТЧ

Лист
286

Объемы использования лесов в год вступления договора аренды лесного участка в силу и в год прекращения действия договора аренды лесного участка устанавливаются с учетом срока его действия в указанные годы.

Наименование объекта: Обустройство Урненского месторождения. II очередь».

4. Изложить пункт 5 договора аренды лесного участка от 28.12.2007 № 211 в следующей редакции:

«5. Арендная плата по настоящему договору, рассчитанная с применением ставок платы, утвержденных в соответствии со статьей 73 Лесного кодекса Российской Федерации в 2007 году, составляет 698299 (шестьсот девяносто восемь тысяч двести девяносто девять) рублей 80 копеек в год.»

5. Изложить раздел III договора аренды лесного участка от 28.12.2007 № 211 в следующей редакции:

«III. Права и обязанности сторон

10. Арендодатель имеет право:

а) получать от Арендатора сведения в установленном законодательством Российской Федерации порядке, справочные и другие материалы об использовании, охране, защите, воспроизводстве лесов, расположенных на лесном участке;

б) осуществлять осмотр арендованного лесного участка для оценки соблюдения арендатором выполнения условий договора аренды в части использования лесного участка по назначению в соответствии с законодательством Российской Федерации, правилами заготовки древесины, правилами ухода за лесами, правилами лесовосстановления, правилами санитарной безопасности в лесах, правилами пожарной безопасности в лесах;

в) в пределах полномочий, определенных статьями 82, 83 Лесного кодекса Российской Федерации, осуществлять на лесном участке мероприятия по ликвидации последствий чрезвычайной ситуации в лесах, возникшей вследствие лесных пожаров;

г) в пределах полномочий, определенных статьями 82, 83 Лесного кодекса Российской Федерации, осуществлять выдачу разрешений на выполнение работ по геологическому изучению недр;

д) предоставлять лесной участок третьим лицам для осуществления не предусмотренных настоящим Договором видов использования лесов;

е) пользоваться другими правами, если их реализация не противоречит требованиям лесного законодательства и условиям настоящего Договора.

11. Арендодатель обязан:

а) передать лесной участок Арендатору по акту приема-передачи лесного участка в аренду и принять его от Арендатора после завершения срока действия договора аренды согласно приложению № 6;

б) выполнять другие обязанности, предусмотренные законами и иными нормативными правовыми актами Российской Федерации.

12. Арендатор имеет право:

2

Инд. № подл.	Подп. и дата	Взам. инв. №					1750616/1218Д020-П-000.000.000-ОВОС-02-ТЧ	Лист
								288
Изм.	Кол.уч.	Лист	№ док.	Подпись	Дата			

- а) приступить после подписания сторонами акта приема-передачи лесного участка в аренду, предусмотренного приложением № 6 к настоящему Договору, и представления Арендодателю в установленном порядке разработанного проекта освоения лесов с положительным заключением государственной экспертизы к использованию лесного участка в соответствии с условиями настоящего Договора;
- б) осуществлять на лесном участке в установленном порядке создание лесной инфраструктуры (лесные дороги, лесные склады и другие объекты), лесоперерабатывающей инфраструктуры, а также строительство, реконструкцию и эксплуатацию объектов, не связанных с созданием лесной инфраструктуры, в соответствии со статьей 21 Лесного кодекса Российской Федерации;
- в) получать информацию от Арендодателя о лесном участке;
- г) с согласия Арендодателя сдавать лесной участок, прошедший государственный кадастровый учет, в субаренду, передавать свои права и обязанности по настоящему Договору другим лицам, отдавать право аренды в залог, вносить право аренды в качестве вклада в уставный капитал хозяйственных товариществ и обществ или паевого взноса в производственный кооператив;
- д) в случае произрастания на лесном участке лесных насаждений осуществлять их рубку в соответствии с проектом освоения лесов, правилами санитарной безопасности в лесах и правилами пожарной безопасности в лесах;
- е) пользоваться другими правами, если их реализация не противоречит требованиям лесного законодательства и условиям настоящего Договора.

13. Арендатор обязан:

- а) использовать лесной участок по назначению в соответствии с законодательством Российской Федерации, иными нормативными правовыми актами Российской Федерации и настоящим Договором;
- б) вносить арендную плату в размерах и сроки, которые установлены настоящим Договором;
- в) в установленном порядке разработать и представить Арендодателю проект освоения лесов;
- г) ежегодно в установленном порядке подавать лесную декларацию. В установленном порядке представлять отчеты об использовании, охране, защите, воспроизводстве лесов, лесоразведении;
- д) представлять Арендодателю информацию, полученную при проведении лесоустроительных работ на лесном участке;
- е) осуществлять меры противопожарного обустройства лесов (в объемах и сроках исполнения работ по охране, защите лесов согласно приложению №7);
- ж) в случае обнаружения лесного пожара на лесном участке немедленно сообщать об этом в специализированную диспетчерскую службу и принимать все возможные меры по недопущению распространения лесного пожара;
- з) осуществлять санитарно-оздоровительные мероприятия (вырубка погибших и поврежденных лесных насаждений, очистка лесов от захламления, загрязнения и иного негативного воздействия), лесовосстановление и уход за лесами на лесном участке на условиях, в объемах и сроки, которые указаны в проекте освоения лесов;
- и) осуществлять на лесном участке рубки лесных насаждений, произрастающих на квартальных просеках, замену квартальных столбов;
- к) приводить лесной участок в прежнее состояние в следующих случаях:

при уничтожении верхнего плодородного слоя почвы, уничтожении, повреждении или захламлении искусственных или естественных водотоков, рек,

Инд. № подл.	Подп. и дата	Взам. инв. №					1750616/1218Д020-П-000.000.000-ОВОС-02-ТЧ	Лист
								289
Изм.	Кол.уч.	Лист	№док.	Подпись	Дата			

ручьев, осушительных канав, дренажных систем, шлюзов, мостов, других дорожных и гидромелиоративных сооружений, просек, лесохозяйственных и лесоустроительных знаков, дорог;

при сносе возведенных временных построек, сооружений и других объектов;

л) в случае прекращения действия настоящего Договора передать лесной участок Арендодателю по акту приема-передачи (приложение № 6) к настоящему Договору в состоянии, пригодном для ведения лесного хозяйства, с характеристиками лесного участка, установленными проектом освоения лесов на момент завершения пользования;

м) до прекращения действия настоящего Договора провести на лесном участке рекультивацию нарушенных земель;

н) обеспечить государственную регистрацию настоящего Договора в течение установленного им срока и нести расходы, связанные с такой регистрацией;

о) в течение 15 дней со дня окончания выполнения работ сдать Арендодателю выполненные работы по мероприятиям на обеспечение охраны, защиты и воспроизводства лесов путем направления соответствующего уведомления о необходимости приема выполненных работ, с указанием их местоположения, количества и объема. Приемка выполненных работ по мероприятиям на обеспечение охраны, защиты и воспроизводства лесов организуется Арендатором лесного участка, проводится в натуре путем инструментальной и визуальной оценки качества и объема работ на соответствие проекту освоения лесов и лесоводственным требованиям и оформляется подписанным Арендатором и Арендодателем заключением.

При выявлении несоответствия выполненных работ проекту освоения лесов и лесоводственным требованиям, а также при невыполнении мероприятий по охране, защите и воспроизводству лесов в соответствии с проектом освоения лесов и лесоводственными требованиями, Арендодатель устанавливает срок для устранения Арендатором нарушений. Если при повторной проверке нарушения не устранены, мероприятие признается невыполненным;

п) выполнять другие обязанности, предусмотренные законами Российской Федерации, Правилами заготовки древесины, Правилами ухода за лесами, Правилами лесовосстановления, Правилами санитарной безопасности в лесах, Правилами пожарной безопасности в лесах и иными нормативными правовыми актами Российской Федерации.

13. Арендатор не вправе препятствовать доступу граждан на арендованный лесной участок, а также осуществлению заготовки и сбору находящихся на нем пищевых и недревесных лесных ресурсов, за исключением случаев, предусмотренных статьей 11 Лесного кодекса Российской Федерации. Арендованный лесной участок может быть огорожен только в случаях, предусмотренных Лесным кодексом Российской Федерации.»

6. Изложить разделы IV, V, VI, VII договора аренды лесного участка от 28.12.2007 № 211 в следующей редакции:

Инд. № подл.	Подп. и дата	Взам. инв. №
--------------	--------------	--------------

						1750616/1218Д020-П-000.000.000-ОВОС-02-ТЧ	Лист
Изм.	Кол.уч.	Лист	№док.	Подпись	Дата		290

и сроки возврата Арендатором лесного участка по акту приема-передачи лесного участка.

Вышеуказанное уведомление направляется Арендодателем заказным письмом с уведомлением Арендатору, а также подается в орган исполнительной власти, осуществляющий государственную регистрацию прав на недвижимое имущество и сделок с ним.

VII. Срок действия Договора

21. Срок действия настоящего Договора устанавливается по «01» октября 2014 года.»

7. Пункты №№ 23, 24, 25, 26, 27, 28 договора аренды лесного участка от 28.12.2007 № 211 считать пунктами №№ 22, 23, 24, 25, 26, 27.

8. Изложить приложение № 1 к договору аренды лесного участка от 28.12.2007 № 211 в редакции согласно приложению № 1 к настоящему соглашению.

9. Изложить приложение № 2 к договору аренды лесного участка от 28.12.2007 № 211 в редакции согласно приложению № 2 к настоящему соглашению.

10. Изложить приложение № 3 к договору аренды лесного участка от 28.12.2007 № 211 в редакции согласно приложению № 3 к настоящему соглашению.

11. Изложить приложение № 4 к договору аренды лесного участка от 28.12.2007 № 211 в редакции согласно приложению № 4 к настоящему соглашению.

12. Изложить приложение № 5 к договору аренды лесного участка от 28.12.2007 № 211 в редакции согласно приложению № 5 к настоящему соглашению.

13. Изложить приложение № 6 к договору аренды лесного участка от 28.12.2007 № 211 в редакции согласно приложению № 6 к настоящему соглашению.

14. Дополнить договор аренды лесного участка от 28.12.2007 № 211 приложением № 7 согласно приложению № 7 к настоящему соглашению.

15. Все не оговоренные настоящим дополнительным соглашением пункты договора действуют в прежней редакции.

16. Настоящее дополнительное соглашение подлежит обязательной государственной регистрации в течение 60 дней после его подписания и вступает в силу с даты государственной регистрации в соответствии с Федеральным законом от 21 июля 1997г. № 122-ФЗ «О государственной регистрации прав на недвижимое имущество и сделок с ним».

17. Расходы по государственной регистрации настоящего дополнительного соглашения возлагаются на Арендатора.

6

Инд. № подл.	Взаим инв. №					Лист
	Подп. и дата					
Изм.	Кол.уч.	Лист	№док.	Подпись	Дата	1750616/1218Д020-П-000.000.000-ОВОС-02-ТЧ

18. Настоящее дополнительное соглашение составлено в трёх подлинных экземплярах, по одному для каждой из Сторон и один для регистрирующего органа.

Реквизиты и подписи сторон:

Арендодатель:

Департамент лесного комплекса Тюменской области

Адрес: 625000, г. Тюмень, ул. Первомайская, д. 34/1
 ОГРН 1057200733831,
 ИНН 7202138082, КПП 720401001,
 ОКПО 14862521
 Телефон (3452) 690-355,
 факс 690-503

Арендатор:

Общество с ограниченной ответственностью «ТНК-Уват»

Адрес: 626170, Российская Федерация, Тюменская область, Уватский район, село Уват, улица Ленина, д. 77
 (почтовый адрес: 625000, Российская Федерация, Тюменская область, город Тюмень, улица Ленина, д. 67)
 ИНН 7225003194, КПП 997150001, КПП 722501001,
 ОГРН 1027201295395
 к/с 30101810900000000880 БИК 044525880
 р/с 407028108000000005131
 в ОАО «ВБРР» г. Москва,
 Телефон (3452) 382-297, факс 382-162

М.П.  
Д.М. Мамонтов

М.П.  
П.В. Галямов


 Управление Федеральной службы по интеллектуальной собственности, патентам и товарным знакам по Тюменской области
 (Управление Роспатента по Тюменской области)
 Уватский отдел
 Номер регистрационного документа: _____
 Произведена государственная регистрация: _____
 Дата регистрации: _____
 Номер регистрации: _____
 Регистратор:  **В.В. МЕЛНИКОВА**



Инв. № подл.	Подп. и дата	Взам. инв. №					1750616/1218Д020-П-000.000.000-ОВОС-02-ТЧ	Лист
								293
Изм.	Кол.уч.	Лист	№ док.	Подпись	Дата			

Приложение № 1
к дополнительному соглашению №1
от 07.05.2013г.

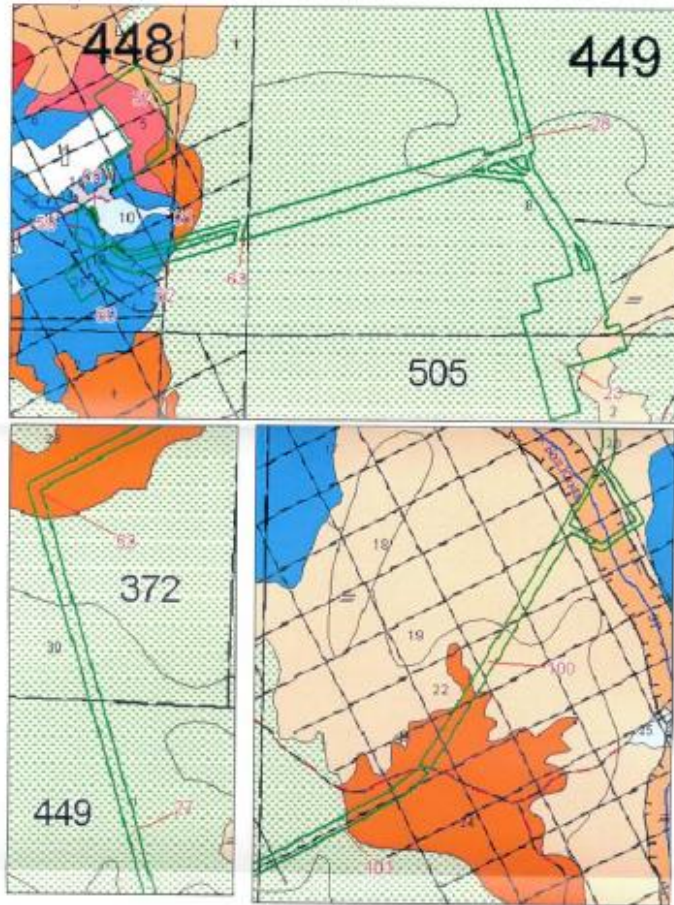
Приложение № 1
к договору аренды лесного участка
от 28.12.2007 № 211

СХЕМА
расположения и границы лесного участка

Тюменская область, Уватский район, Уватское лесничество, Верхне-Демьянское участковое лесничество, кварталы 372(выд. 53(25, 26, 28, 30, 34)), 373(выд. 99(5, 8, 20, 39), 100(4, 19, 20, 22, 24, 37-39), 101(23, 24, 39)), 448(выд. 57(3, 5, 6, 8, 11, 12, 15, 30), 58(10), 59(18, 28), 60(18, 25, 30), 61(1, 8, 12, 18, 30), 62(1, 12, 18, 30), 63(1)), 449(выд. 27(1, 2), 28(2, 8, 9, 11)), 505(выд. 23(1-3))
площадь 186,09 га
кадастровый номер
номер учетной записи в государственном лесном реестре

72:18:0000000.124/444-462
1189-2013-04-18

Масштаб 1:25 000



Условные обозначения:

Условные знаки	Наименование
	Границы лесного участка, предоставляемого в аренду
	Номера кварталов
	Номера выделов

Арендодатель:

Д.М. Мамонтов



Арендатор:

П.В. Галямов



ИИНВ	№ подлп	Подп. и дата	Взам. инв. №
------	---------	--------------	--------------

Изм.	Кол.уч.	Лист	№док.	Подпись	Дата	1750616/1218Д020-П-000.000.000-ОВОС-02-ТЧ	Лист
							294

Приложение № 2
к дополнительному соглашению №1
от 07.05.2013г.

Приложение № 2
к договору аренды лесного участка
от 28.12.2007 № 211

**ХАРАКТЕРИСТИКА
лесного участка и его насаждений**

Характеристика лесного участка

(га)

Общая площадь - всего	В том числе лесные земли					нелесные земли				
	Покрытые лесной растительностью – всего	в том числе покрытые лесными культурами	лесные питомники, плантации	нелокрты е лесной растительностью	итого	воды	просеки, дороги	болота	другие	итого
1	2	3	4	5	6	7	8	9	10	11
166,09				79,0748	79,0748	0,035	0,196	84,4632	2,3210	87,0152

Характеристика насаждений лесного участка

Целевое назначение лесов	Номер квартала	Преобладающая порода	Площадь (га)/запас древесины (куб. м)	В том числе по группам возраста древостоя (га / куб. м)			
				молодняки	средневозрастные	приспевающие	спелые и перестойные
1	2	3	4	5	6	7	8
эксплуатационные		-	-	-	-	-	-
		-	-	-	-	-	-

Средние таксационные показатели насаждений лесного участка

Целевое назначение лесов	Преоблад порода	Состав	Возраст	Бонитет	Полнота	Средний запас древесины (куб. м/га)			
						молодняки	средневозрастные	приспевающие	спелые и перестойные
1	2	3	4	5	6	7	8	9	10
эксплуатационные	-	-	-	-	-	-	-	-	-

Арендодатель:


Д.М. Мамонтов
м.п.



Арендатор:


П.В. Галямов
м.п.



9

Индв. № подл.	Подп. и дата	Взам. инв. №
---------------	--------------	--------------

Изм.	Кол.уч.	Лист	№ док.	Подпись	Дата
------	---------	------	--------	---------	------

1750616/1218Д020-П-000.000.000-ОВОС-02-ТЧ

Лист

295

ТУБ-0540/08

**Дополнительное соглашение № 2
к договору аренды лесного участка № 211 от 28.12.2007г.**

г. Тюмень

06 марта 2014 г.

Департамент лесного комплекса Тюменской области, именуемый в дальнейшем «Арендодатель», в лице начальника отдела предоставления лесных участков Борзова Артема Евгеньевича, действующего на основании доверенности от 27.12.2013 № 189, с одной стороны, и ООО «РН-УВАТНЕФТЕГАЗ», в лице представителя Галямова Павла Валиевича (паспорт 7102 № 656721, выдан 04.09.2002 года ГОМ № 1 при ГУВД Тюменской области, код подразделения 723-001), действующего на основании доверенности ООО «РН-УВАТНЕФТЕГАЗ» № 371 от 01.01.2014г., именуемое в дальнейшем «Арендатор», с другой стороны, заключили настоящее дополнительное соглашение № 1 к Договору аренды лесного участка от 28.12.2007 № 211 (в редакции от 07.05.2013г.), далее именуемое «Соглашение» о нижеследующем:

1. В связи с решением единственного участника ООО «ТНК-Уват» от 05.11.2013 (запись о государственной регистрации изменений в ЕГРЮЛ № 2137232510523 от 14.11.2013г.) далее по тексту договора аренды лесного участка от 28.12.2007 № 211 наименование юридического лица ООО «ТНК-Уват» заменить на ООО «РН-УВАТНЕФТЕГАЗ».

2. Дополнить пункт 11 договора аренды лесного участка от 28.12.2007 № 211 подпунктом «в» в следующей редакции:

«в) принять в соответствии с подпунктом «о» пункта 13 настоящего Договора у Арендатора выполненные работы по мероприятиям на обеспечение охраны, защиты и воспроизводства лесов;»

3. Изложить подпункт «в» пункта 15 договора аренды лесного участка от 28.12.2007 № 211 в следующей редакции:

«в) за непредставление или несвоевременное представление в установленном порядке документов, предусмотренных подпунктом «г» пункта 13 настоящего Договора, - 5000 (пять тысяч) рублей.»

4. Изложить пункт 21 договора аренды лесного участка от 28.12.2007 № 211 в следующей редакции:

«21. Срок действия настоящего Договора устанавливается до 01 октября 2033 г.»

5. Все не оговоренные настоящим дополнительным соглашением пункты договора действуют в прежней редакции.

6. Настоящее дополнительное соглашение подлежит обязательной государственной регистрации в течение 60 дней после его подписания и вступает в силу с даты государственной регистрации в соответствии с Федеральным законом от 21 июля 1997г. № 122-ФЗ «О государственной регистрации прав на недвижимое имущество и сделок с ним».

1

Изм.	Кол.уч.	Лист	Недок.	Подпись	Дата	1750616/1218Д020-П-000.000.000-ОВОС-02-ТЧ	Лист
							296


7. Расходы по государственной регистрации настоящего дополнительного соглашения возлагаются на Арендатора.

8. Настоящее дополнительное соглашение составлено в трёх подлинных экземплярах, по одному для каждой из Сторон и один для регистрирующего органа.

Реквизиты и подписи сторон

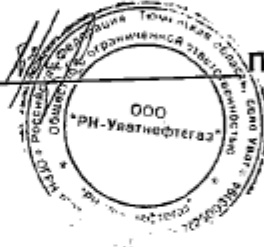
Арендодатель:
 Департамент лесного комплекса
 Тюменской области
 Адрес: 625000, г. Тюмень,
 ул. Первомайская, 34/1
 ИНН 7202138082, КПП 720401001,
 ОГРН 1057200733831,
 ОКПО 14862521
 Телефон (3452) 690-355, факс 690-503

Арендатор:
 Общество с ограниченной ответственностью
 «РН-УВАТНЕФТЕГАЗ»
 (ООО «РН-УВАТНЕФТЕГАЗ»)
 Адрес: 626170, Российская Федерация,
 Тюменская область, Уватский район, село Уват,
 улица Ленина, д. 77
 (почтовый адрес: 62500С, Российская Федерация,
 Тюменская область, город Тюмень,
 улица Ленина, д.67) ИНН 7225003194,
 КПП 997150001, КПП 7225J1001
 ОГРН 1027201295395
 к/с 3010181090000000880 БИК 044525880
 р/с 40702810800000005131 в ОАО «ВБРР» г. Москва,
 Телефон (3452) 382-297, факс 382-162



 М.П.

А.Е. Борзов



П.В. Галямов



ИИНВ № подлп	Подп. и дата	Взам. иИНВ №					1750616/1218Д020-П-000.000.000-ОВОС-02-ТЧ	Лист
			Изм.	Кол.уч.	Лист	№док.	Подпись	Дата

Расчет размера арендной платы приводится в приложении № 4.1 к настоящему Договору.

6. Арендатор вносит арендную плату согласно приложению № 4 и представляет в течение 1 месяца Арендодателю документы, подтверждающие произведенную оплату.

7. Размер арендной платы подлежит изменению пропорционально изменению ставок платы за единицу объема лесных ресурсов или за единицу площади лесного участка, устанавливаемых в соответствии со статьей 73 Лесного кодекса Российской Федерации, и коэффициентов, применяемых к таким ставкам в соответствии с федеральными законами о федеральном бюджете.

Арендодатель производит перерасчет арендной платы, уведомляет Арендатора в письменной форме не позднее 3 месяцев с момента изменения соответствующих ставок платы и коэффициентов, применяемых к таким ставкам в соответствии с федеральными законами о федеральном бюджете, об измененном размере арендной платы и сумме, подлежащей уплате (зачету), а также ведет ведомость учета изменений арендной платы.

III. Права и обязанности сторон

8. Арендодатель имеет право:

а) получать от Арендатора сведения в установленном законодательством Российской Федерации порядке, справочные и другие материалы об использовании, охране и защите лесов, расположенных на лесном участке, и их воспроизводстве;

б) пользоваться другими правами, если их реализация не противоречит требованиям лесного законодательства и условиям настоящего Договора.

9. Арендодатель обязан:

а) обозначать в натуре и (или) указать в планово-картографических материалах границы лесного участка;

б) передать лесной участок Арендатору по акту приема-передачи лесного участка в аренду и принять его от Арендатора после завершения срока действия договора аренды согласно приложению № 5;

в) выполнять другие обязанности, предусмотренные законами и иными нормативными правовыми актами Российской Федерации.

10. Арендатор имеет право:

а) приступить после подписания сторонами акта приема-передачи лесного участка в аренду, предусмотренного приложением № 5 к настоящему Договору, и представления Арендодателю в установленном порядке разработанного проекта освоения лесов с положительным заключением государственной экспертизы к использованию лесного участка в соответствии с условиями настоящего Договора;

б) осуществлять на лесном участке в установленном порядке создание лесной инфраструктуры (лесные дороги, лесные склады и другие объекты), а также строительство, реконструкцию и эксплуатацию объектов, не связанных с созданием лесной инфраструктуры, в соответствии со статьей 21 Лесного кодекса Российской Федерации;

в) получать информацию от Арендодателя о лесном участке;

г) с согласия Арендодателя сдавать лесной участок, прошедший государственный кадастровый учет, в субаренду, передавать свои права и обязанности по настоящему Договору другим лицам, отдавать право аренды в залог, вносить право аренды в качестве вклада в уставный капитал хозяйственных товариществ и обществ или паевого взноса в производственный кооператив;

д) в соответствии с проектом освоения лесов, правилами санитарной безопасности в лесах и правилами пожарной безопасности в лесах осуществлять на лесном участке рубку лесных насаждений;

2

Изн. № подл	Подп. и дата	Взам. инв. №					1750616/1218Д020-П-000.000.000-ОВОС-02-ТЧ	Лист
								299
Изм.	Кол.уч.	Лист	№ док.	Подпись	Дата			

е) пользоваться другими правами, если их реализация не противоречит требованиям лесного законодательства и условиям настоящего Договора.

11. Арендатор обязан:

а) использовать лесной участок по назначению в соответствии с лесным законодательством, иными нормативными правовыми актами Российской Федерации и настоящим Договором;

б) вносить арендную плату в размерах и сроки, которые установлены настоящим Договором;

в) в установленном порядке разработать и представить Арендодателю проект освоения лесов;

г) ежегодно в установленном порядке подавать лесную декларацию;

д) представлять Арендодателю информацию, полученную при проведении лесоустроительных работ на лесном участке, и отчеты, предусмотренные лесным законодательством;

е) в случае возникновения лесного пожара на лесном участке обеспечивать его тушение. Осуществлять противопожарное обустройство лесов на лесном участке, в том числе строительство, реконструкцию и содержание дорог противопожарного назначения, посадочных площадок для самолетов, вертолетов, используемых в целях проведения авиационных работ по охране и защите лесов, прокладку просек и противопожарных разрывов, обеспечивать создание систем и средств предупреждения и тушения лесных пожаров (пожарная техника, оборудование, снаряжение и другие), содержание этих систем и средств, а также формирование запасов горюче-смазочных материалов на период высокой пожарной опасности в объемах, определенных проектом освоения лесов;

ж) осуществлять санитарно-оздоровительные мероприятия, лесовосстановление и уход за лесом на лесном участке на условиях, в объемах и сроки, которые указаны в проекте освоения лесов и приложении № 6;

з) осуществлять на лесном участке рубку (расчистку) квартальных просек, замену квартальных столбов;

и) приводить лесной участок в прежнее состояние в следующих случаях:

при уничтожении верхнего плодородного слоя почвы, уничтожении, повреждении или захламлении искусственных или естественных водотоков, рек, ручьев, осушительных канав, дренажных систем, шлюзов, мостов, других дорожных и гидромелиоративных сооружений, просек, лесохозяйственных и лесоустроительных знаков, дорог;

при сносе возведенных временных построек, сооружений и других объектов;

к) в случае прекращения действия настоящего Договора передать лесной участок Арендодателю по акту приема-передачи, форма которого аналогична форме, указанной в приложении № 5 к настоящему Договору, в состоянии, пригодном для ведения лесного хозяйства, с характеристиками лесного участка, установленными проектом освоения лесов на момент завершения пользования;

л) не позднее 15 дней до завершения рубки, осуществляемой в соответствии с подпунктом «д» пункта 10 настоящего Договора, направить Арендодателю информацию об объемах и породном составе вырубленной древесины;

м) до прекращения действия настоящего Договора провести на лесном участке рекультивацию нарушенных земель;

н) выполнять другие обязанности, предусмотренные законами и иными нормативными правовыми актами Российской Федерации.

12. Арендатор не вправе препятствовать доступу граждан на арендованный лесной участок, а также осуществлению заготовки и сбора находящихся на нем пищевых и недревесных лесных ресурсов, за исключением случаев, предусмотренных статьей 11 Лесного

3

Изн. № подл	Подп. и дата					Взам. инв. №
Изм.	Кол.уч.	Лист	№док.	Подпись	Дата	
1750616/1218Д020-П-000.000.000-ОВОС-02-ТЧ						Лист
						300

кодекса Российской Федерации. Арендванный лесной участок может быть огорожен только в случаях, предусмотренных Лесным кодексом Российской Федерации.

IV. Ответственность сторон

13. За неисполнение или ненадлежащее исполнение своих обязательств, предусмотренных настоящим Договором, стороны несут ответственность в соответствии с законодательством Российской Федерации и настоящим Договором.

14. За нарушение условий настоящего Договора Арендатор уплачивает Арендодателю неустойки в следующих размерах:

а) за нарушение сроков внесения арендной платы, установленных настоящим Договором, - 0,05% от суммы задолженности за каждый день просрочки;

б) за частичное, либо полное невыполнение обязанностей, предусмотренных подпунктами «е» и «ж» пункта 11 настоящего Договора, - 50 000 (пятьдесят тысяч) рублей в год по каждому подпункту;

в) за каждый случай непредставления или несвоевременного представления Арендодателю отчетов, предусмотренных лесным законодательством, - 5 000 (пять тысяч) рублей.

V. Порядок изменения и расторжения Договора

15. Все изменения к настоящему Договору оформляются в письменной форме и подписываются сторонами.

16. По результатам очередного лесоустройства договор аренды подлежит соответствующему изменению в течение 3 месяцев с даты внесения изменений в лесохозяйственный регламент лесничества (лесопарка).

17. По требованию одной из сторон настоящий Договор может быть изменен или расторгнут по решению суда в порядке, установленном гражданским законодательством, а также в случаях, указанных в разделе VI настоящего Договора.

VI. Основания прекращения действия Договора

18. Настоящий Договор прекращает действие в случаях, предусмотренных гражданским законодательством.

19. Расторжение настоящего Договора по решению суда по требованию одной из сторон осуществляется по основаниям, предусмотренным законодательством Российской Федерации, а также в случае нарушения другой стороной условий настоящего Договора.

VII. Срок действия Договора

20. Срок действия настоящего Договора устанавливается по 08 ноября 2011 г.

VIII. Прочие условия

21. Спорные вопросы, возникающие в ходе исполнения настоящего Договора, или вопросы, не оговоренные в настоящем Договоре, разрешаются путем переговоров. В случае если согласие путем переговоров не достигнуто, указанные вопросы разрешаются в судебном порядке в арбитражном суде Тюменской области.

22. Стороны не несут ответственности за неисполнение или ненадлежащее исполнение своих обязательств по настоящему Договору, если это явилось следствием обстоятельств непреодолимой силы.

Обстоятельства непреодолимой силы включают, в частности, такие случаи, как землетрясение, наводнение, пожар и аналогичные стихийные бедствия, а также чрезвычайные ситуации.

В случае наступления обстоятельств непреодолимой силы исполнение обязательств по настоящему Договору откладывается на срок действия этих обстоятельств, после чего стороны должны провести переговоры с целью оценки ситуации и в случае необходимости внести

4

Инд. № подл.	Подп. и дата	Взам. инв. №							Лист
			1750616/1218Д020-П-000.000.000-ОВОС-02-ТЧ						301
Изм.	Кол.уч.	Лист	Недок.	Подпись	Дата				

изменения в настоящий Договор, в том числе по вопросам размера арендной платы и срока платежа.

23. Передача лесного участка осуществляется по акту приема-передачи лесного участка в аренду, предусмотренному приложением № 5 к настоящему Договору.

Указанный акт подписывается сторонами в день подписания настоящего Договора.

24. Арендатор, надлежащим образом исполнивший настоящий Договор, по истечении его срока имеет преимущественное право на заключение такого договора на новый срок.

25. Настоящий Договор составлен в двух подлинных экземплярах, по одному для каждой из сторон. Приложения № 1 - 6 к настоящему Договору являются его неотъемлемыми частями.

Реквизиты и подписи сторон

Арендодатель:
 Департамент лесного комплекса
 Тюменской области
 Адрес: 625000, г. Тюмень,
 ул. Первомайская, 34/1
 ИНН 7202138082, КПП 720401001,
 ОГРН 1057200733831,
 ОКПО 14862521
 Телефон (3452) 690-357,
 факс 690-603

Арендатор:
 Общество с ограниченной
 ответственностью «ТНК-Уват»
 Адрес: 626170, Российская Федерация,
 Тюменская область, Уватский район, село
 Уват, улица Ленина, дом 77 (фактический
 адрес: 625000, Российская Федерация,
 Тюменская область, город Тюмень, улица
 Ленина, дом 67)
 ИНН 7225003194, КПП 722501001,
 ОГРН 1027201295395
 к/с 30101810100000000940
 р/с 40702810100070000229 в ОАО «Альфа-
 Банк» филиал «Тюменский» г. Тюмень,
 БИК 047102940
 Телефон (3452) 382-297, факс 382-162



А.А. Мединцев
 м.п. 



Ю.В. Масалкин
 м.п. 


 Управление Федеральной службы интеллектуальной
 собственности, патентов и авторского
 права по Тюменской области
 (Управление Роспатента по Тюменской области)
 Уватский отдел
 Номер регистрационного знака: 7
 Подпись государственной регистрации:
Давыдов А. Владим., Тюркочаева И.А.
 Дата регистрации: 20.01.2018
 Место регистрации: г. Уват, ул. Ленина, д. 77
 Инициалы государственного реестра: И.В. ДАВЫДОВ

ИИНВ_№_инв_№	Взам_инв_№
ИИНВ_№_подп	Подп_и_дата

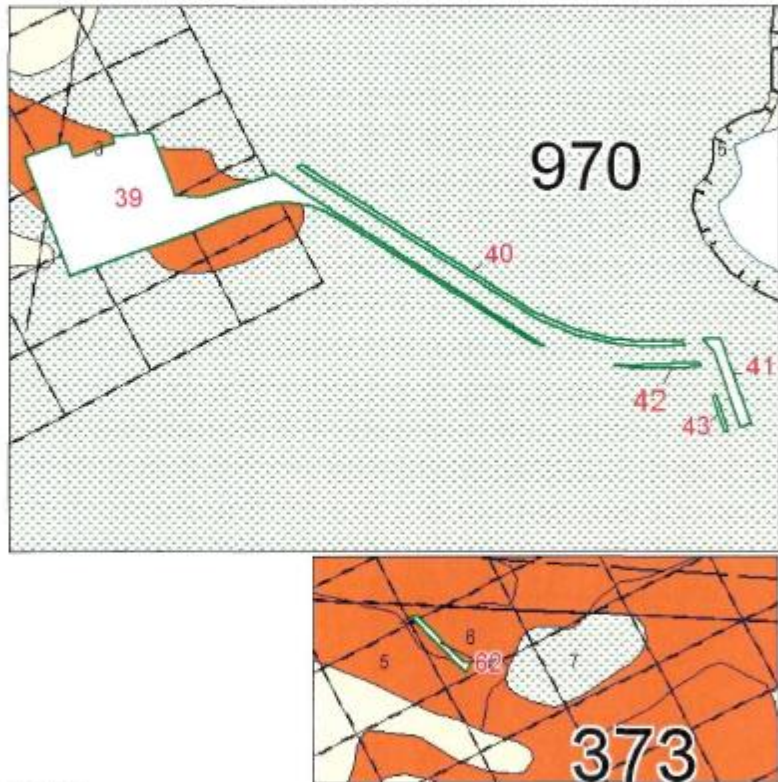
Изм.	Кол.уч.	Лист	№док.	Подпись	Дата	1750616/1218Д020-П-000.000.000-ОВОС-02-ТЧ	Лист
							302

Приложение № 1
к договору аренды лесного участка
№ 130 от 08 декабря 2010 г.

СХЕМА
расположения и границы лесного участка

Тюменская область, Уватский район, Уватское лесничество, Верхне-Демьянское участковое лесничество, кварталы №№373 (выд.62/5,6,39), 970 (выд.39/3,4,36, выд.40/4, выд.41/4, выд.42/4, выд.43/4), площадь 38,8260 га,

кадастровый номер 72:18:0000000:124
номер учетной записи в государственном лесном реестре 0552-2010-11-18
Масштаб 1:10 000



Условные обозначения:

Условные знаки	Наименование
	Границы лесного участка, предоставляемого в аренду
970	Номера кварталов
30	Номера выделов

Арендодатель:

А.А. Мединцев

м.п.

Арендатор:

Ю.В. Масалкин

м.п.

6

Индв. № подл.	Взам. инв. №
Подп. и дата	

Изм.	Кол.уч.	Лист	№док.	Подпись	Дата
------	---------	------	-------	---------	------

1750616/1218Д020-П-000.000.000-ОВОС-02-ТЧ

Лист
303

характеристику насаждений, располагающихся на нем:

(га)

Целевое назначение лесов	Преобладающая порода	Площадь, га	Запас, куб. м	в т.ч. по группам возраста, га/куб. м								
				молодняки		Средневозрастные		приспевающие		спелые и перестойные		
				площадь, га	запас, куб. м.	площадь, га	запас, куб. м.	площадь, га	запас, куб. м.	площадь, га	запас, куб. м.	
1	2	3	4	5	6	7	8	9	10	11	12	
Эксплуатационные	Сосна	23,5899	1376,00								23,5899	1376
Итого:		23,5899	1376,00								23,5899	1376,0

средние таксационные показатели насаждений, располагающихся на нем:

Целевое назначение лесов	Преобладающая порода	Состав	Возраст	Бонитет	Полнота	Средний запас древесины (куб. м/га)		
						средневозрастные	приспевающие	спелые и перестойные
1	2	3	4	5	6	7	8	9
Эксплуатационные	Сосна	10С+Б	130	5А	0,7			130

Настоящий акт является обязательным приложением к договору аренды лесного участка № 130 от 08 декабря 2010 г.

Арендодатель:

_____ А.А. Мединцев

М.П.



Арендатор:

_____ Ю.В. Масалкин

М.П.

Инд. № подл.	Подп. и дата	Взам. инв. №

Изм.	Кол.уч.	Лист	№ док.	Подпись	Дата

1750616/1218Д020-П-000.000.000-ОВОС-02-ТЧ

Лист

305

1	2	3	4	5
В 2011 году:				
I квартал (до 31 марта)	0			0
II квартал (до 30 июня)	63878,48			63878,48
III квартал (до 30 сентября)	54415,01			54415,01
IV квартал (до 20 декабря)	54415,01			54415,01
Итого	172708,50			172708,50
Ежегодно с 01.01.2012 г.:				
I квартал (до 31 марта)	47108,03*К			47108,03*К
II квартал (до 30 июня)	47631,45*К			47631,45*К
III квартал (до 30 сентября)	48154,87*К			48154,87*К
IV квартал (до 20 декабря)	48154,87*К			48154,87*К
Итого	191049,22*К			191049,22*К

Примечание:

* Арендная плата по срокам, наступившим до государственной регистрации дополнительного соглашения, вносится в течение 30 дней с даты регистрации.

* К – повышающий коэффициент на плановый период, устанавливаемый Федеральными законами в соответствии со ст. 73 Лесного кодекса Российской Федерации.

4. Изложить приложение № 5 к договору аренды лесного участка от 08.12.2010г. № 130 в новой редакции согласно приложению № 2 к настоящему дополнительному соглашению.

5. Продлить срок действия договора аренды от 08.12.2010г. № 130 до «01» октября 2014 года.»

6. Все не оговоренные настоящим дополнительным соглашением пункты договора действуют в прежней редакции.

7. Настоящее дополнительное соглашение подлежит обязательной государственной регистрации и вступает в силу с момента регистрации в Управлении Федеральной службы государственной регистрации, кадастра и картографии по Тюменской области.

8. Арендатор обязуется осуществить государственную регистрацию соглашения за свой счет в течение 60 дней со дня подписания соглашения, и в течение 10 дней со дня государственной регистрации соглашения один экземпляр вернуть в департамент лесного комплекса Тюменской области.

9. Расходы по государственной регистрации настоящего дополнительного соглашения возлагаются на Арендатора.

Инв. № подл.	Подп. и дата					Взам. инв. №					
						1750616/1218Д020-П-000.000.000-ОВОС-02-ТЧ					Лист
											307
Изм.	Кол.уч.	Лист	№док.	Подпись	Дата						

10. Настоящее дополнительное соглашение составлено в трёх подлинных экземплярах, по одному для каждой из Сторон и один для регистрирующего органа.

Реквизиты и подписи сторон

Арендодатель:
 Департамент лесного комплекса
 Тюменской области
 Адрес: 625000, г. Тюмень,
 ул. Первомайская, 34/1
 ИНН 7202138082, КПП 720401001,
 ОГРН 1057200733831,
 ОКПО 14862521
 Телефон (3452) 690-357,
 факс 690-503

Арендатор:
 Общество с ограниченной
 ответственностью «ТНК-Уват»
 Адрес: 626170, Российская Федерация,
 Тюменская область, Уватский район, село
 Уват, улица Ленина, дом 77 (фактический
 адрес: 625000, Российская Федерация,
 Тюменская область, город Тюмень, улица
 Ленина, дом 67)
 ИНН 7225003194, КПП 722501001,
 ОГРН 1027201295395
 к/с 30101810100000000940
 р/с 40702810100070000229 в ОАО «Альфа-
 Банк» филиал «Тюменский» г. Тюмень,
 БИК 047102940
 Телефон (3452) 382-297, факс 382-162


 _____ **А.А. Мединцев**
 м.п.


 _____ **Ю.В. Масалкин**


Управление Федеральной службы государственной
 регистрации, кадастра и картографии
 по Тюменской области
 (Управление Росреестра по Тюменской области)
 Уватский отдел
 Номер регистрационного округа _____
 Делопроизведена государственная регистрация
ДОГОВОРА КРЕДИТНОГО
 от _____
 до апреля 2011
 И.В. ЛАКТИЗА



Инв. № подл.	Взам. инв. №
	Подп. и дата

Изм.	Кол.уч.	Лист	Недок.	Подпись	Дата	1750616/1218Д020-П-000.000.000-ОВОС-02-ТЧ	Лист
							308

**Дополнительное соглашение №2
к договору аренды лесного участка № 130 от 08.12.2010г.**

г. Тюмень

07 февраля 2014 г.

Департамент лесного комплекса Тюменской области, именуемый в дальнейшем «Арендодатель», в лице начальника отдела предоставления лесных участков Борзова Артема Евгеньевича, действующего на основании доверенности от 27.12.2013 № 189, с одной стороны, и ООО «РН-УВАТНЕФТЕГАЗ», в лице представителя Галямова Павла Валиевича (паспорт 7102 № 656721, выдан 04.09.2002 года ГОМ № 1 при ГУВД Тюменской области, код подразделения 723-001), действующего на основании доверенности ООО «РН-УВАТНЕФТЕГАЗ» от 01.01.2014 № 371, именуемое в дальнейшем «Арендатор», с другой стороны, заключили настоящее дополнительное соглашение № 2 к Договору аренды лесного участка от 08.12.2010 № 130 (в редакции от 15.03.2011), далее именуемое «Соглашение» о нижеследующем:

1. В связи с решением единственного участника ООО «ТНК-Уват» от 05.11.2013 (запись о государственной регистрации изменений в ЕГРЮЛ № 2137232510523 от 14.11.2013г.) далее по тексту договора аренды лесного участка от 08.12.2010 № 130 наименование юридического лица ООО «ТНК-Уват» заменить на ООО «РН-УВАТНЕФТЕГАЗ».

2. Изложить п.п. «а» пункта 9 договора аренды лесного участка от 08.12.2010 № 130 в следующей редакции:

«а) принять в соответствии с подпунктом «п» пункта 11 настоящего Договора у Арендатора выполненные работы по мероприятиям на обеспечение охраны, защиты и воспроизводства лесов;»

3. Изложить п.п. «е», «ж» пункта 11 договора аренды лесного участка от 08.12.2010 № 130 в следующей редакции:

«е) в случае обнаружения лесного пожара на лесном участке немедленно сообщать об этом в специализированную диспетчерскую службу и принимать все возможные меры по недопущению распространения лесного пожара;

ж) осуществлять санитарно-оздоровительные мероприятия (вырубка погибших и поврежденных лесных насаждений, очистка лесов от захламления, загрязнения и иного негативного воздействия), лесовосстановление и уход за лесами на лесном участке на условиях, в объемах и сроки, которые указаны в проекте освоения лесов;»

4. Дополнить пункт 11 договора аренды лесного участка от 08.12.2010 № 130 подпунктами «о», «п» в следующей редакции:

« о) осуществлять меры противопожарного обустройства лесов (в объемах и сроках исполнения работ по охране, защите лесов согласно приложению №7);

п) в течение 15 дней со дня окончания выполнения работ сдать Арендодателю выполненные работы по мероприятиям на обеспечение охраны, защиты и воспроизводства лесов путем направления соответствующего уведомления о необходимости приема выполненных работ, с указанием их местоположения, количества и объема. Приемка выполненных работ по мероприятиям на обеспечение охраны, защиты и воспроизводства лесов организуется Арендатором лесного участка, проводится в натуре путем инструментальной и визуальной оценки качества и объема работ на соответствие проекту

1

Изн. № подл	Подп. и дата	Взам. инв. №							Лист
			1750616/1218Д020-П-000.000.000-ОВОС-02-ТЧ						309
Изм.	Кол.уч.	Лист	№док.	Подпись	Дата				

освоения лесов и лесоводственным требованиям и оформляется подписанным Арендатором и Арендодателем заключением.

При выявлении несоответствия выполненных работ проекту освоения лесов и лесоводственным требованиям, а также при невыполнении мероприятий по охране, защите и воспроизводству лесов в соответствии с проектом освоения лесов и лесоводственными требованиями, Арендодатель устанавливает срок для устранения Арендатором нарушений. Если при повторной проверке нарушения не устранены.»

5. Изложить подпункты «б», «в» пункта 14 договора аренды лесного участка от 08.12.2010 № 130 в новой редакции:

«б) за частичное либо полное невыполнение обязанностей, подпунктами «о», «п» пункта 11 настоящего Договора, - 50000 (пятьдесят тысяч) рублей в год по каждому мероприятию;

в) за непредставление или несвоевременное представление документов в установленном порядке, предусмотренных подпунктом «г» пункта 11 настоящего Договора, - 5000 (пять тысяч) рублей.»

6. Дополнить пункт 19 договора аренды лесного участка от 08.12.2010 № 130 подпунктом 19.1. в следующей редакции:

«19.1. Арендодатель вправе в соответствии с частью 3 статьи 450 Гражданского кодекса Российской Федерации в одностороннем порядке отказаться от исполнения настоящего Договора в случаях невыполнения лесохозяйственного регламента, проекта освоения лесов, однократного неисполнения Арендатором договорных обязательств в части выполнения работ по охране, защите, воспроизводству лесов на арендуемом лесном участке, указанных в приложении № 7 к настоящему Договору, а также однократного невнесения Арендатором арендной платы в сроки, установленные в приложении № 4 к настоящему Договору.

В этом случае в силу части 3 статьи 450 Гражданского кодекса Российской Федерации настоящий Договор считается расторгнутым и соответствующее решение суда не требуется.

Отказ от исполнения настоящего Договора составляется Арендодателем в письменной форме в виде уведомления. В уведомлении Арендодателем указываются основания, послужившие для его принятия со ссылкой на настоящий Договор, условия и сроки возврата Арендатором лесного участка по акту приема-передачи лесного участка.

Вышеуказанное уведомление направляется Арендодателем заказным письмом с уведомлением Арендатору, а также подается в орган исполнительной власти, осуществляющий государственную регистрацию прав на недвижимое имущество и сделок с ним.»

7. Все не оговоренные настоящим дополнительным соглашением пункты договора действуют в прежней редакции.

8. Настоящее дополнительное соглашение подлежит обязательной государственной регистрации в течение 60 дней после его подписания и вступает в силу с даты государственной регистрации в соответствии с Федеральным законом от 21 июля 1997г. № 122-ФЗ «О государственной регистрации прав на недвижимое имущество и сделок с ним».

2

Инд. № подл	Взаим инв. №				
	Подп. и дата				
Изм.	Кол.уч.	Лист	№док.	Подпись	Дата
1750616/1218Д020-П-000.000.000-ОВОС-02-ТЧ					Лист
					310

9. Расходы по государственной регистрации настоящего дополнительного соглашения возлагаются на Арендатора.

10. Настоящее дополнительное соглашение составлено в трёх подлинных экземплярах, по одному для каждой из Сторон и один для регистрирующего органа.

Реквизиты и подписи сторон

Арендодатель:
 Департамент лесного комплекса
 Тюменской области
 Адрес: 625000, г. Тюмень,
 ул. Первомайская, 34/1
 ИНН 7202138082, КПП 720401001,
 ОГРН 1057200733831,
 ОКПО 14862521
 Телефон (3452) 690-355, факс 690-503

Арендатор:
 Общество с ограниченной ответственностью
 «РН-УВАТНЕФТЕГАЗ»
 Адрес: 626170, Российская Федерация,
 Тюменская область, Уватский район, село Уват,
 улица Ленина, д. 77
 (почтовый адрес: 625000, Российская
 Федерация, Тюменская область, город Тюмень,
 улица Ленина, д.67)
 ИНН 7225003194, КПП 997150001,
 КПП 722501001 ОГРН 1027201295395
 к/с 30101810900000000880 БИК 044525880
 р/с 40702810800000005131 в ОАО «ВБРР»
 г. Москва,
 Телефон (3452) 382-297, факс 382-162

_____ **А.Е. Борзов**
 М.П. 

_____ **П.В. Галямов**
 М.П. 


 Управление Федеральной службы государственной
 регистрации, кадастра и картографии
 по Тюменской области
 (Управление Росреестра по Тюменской области)
 Номер регистрационного округа 72
 произведена государственная регистрация
 дополнительного соглашения
14 МАР 2016
 О.Н. САННИКОВА
 (подпись) (Ф.И.О.)

Инв. № подл	Подп. и дата					Взам. инв. №
	Изм.	Кол.уч.	Лист	№ док.	Подпись	
1750616/1218Д020-П-000.000.000-ОВОС-02-ТЧ						Лист
						311

**Дополнительное соглашение № 3
к договору аренды лесного участка № 130 от 08.12.2010г.**

г. Тюмень

ТЧВ - 3065/10

« 8 » нояб 2014 г.

Департамент лесного комплекса Тюменской области, именуемый в дальнейшем «Арендодатель», в лице начальника отдела предоставления лесных участков Борзова Артема Евгеньевича, действующего на основании доверенности от 27.12.2013 № 189, с одной стороны, и ООО «РН-УВАТНЕФТЕГАЗ», в лице представителя Галямова Павла Валиевича (паспорт 7102 № 656721, выдан 04.09.2002 года ГОМ № 1 при ГУВД Тюменской области, код подразделения 723-001), действующего на основании доверенности ООО «РН-УВАТНЕФТЕГАЗ» № 371 от 01.01.2014г., именуемое в дальнейшем «Арендатор», с другой стороны, заключили настоящее дополнительное соглашение № 3 к Договору аренды лесного участка от 08.12.2010 № 130 (в редакции от 07.02.2014), далее именуемое «Соглашение» о нижеследующем:

1. Изложить абзац первый в пункте 5 договора аренды лесного участка от 08.12.2010 № 130 изложить в следующей редакции:

«5. Арендная плата по настоящему договору, рассчитанная с применением ставок платы, утвержденных в соответствии со статьей 73 Лесного кодекса Российской Федерации в 2007 году, составляет 176469 (сто семьдесят шесть тысяч четыреста шестьдесят девять) рублей 92 копейки в год.»

2. Изложить пункт 20 договора аренды лесного участка от 08.12.2010 № 130 в следующей редакции:

«20. Срок действия настоящего Договора устанавливается по «01» октября 2033 года.»

3. Изложить приложение № 2 к договору аренды лесного участка от 08.12.2010 № 130 в редакции согласно приложению № 1 к настоящему соглашению.

4. Изложить приложение № 4 к договору аренды лесного участка от 08.12.2010 № 130 в редакции согласно приложению № 2 к настоящему соглашению.

5. Изложить приложение № 4.1 к договору аренды лесного участка 08.12.2010 № 130 в редакции согласно приложению № 3 к настоящему соглашению.

6. В приложении № 5 к договору аренды лесного участка от 08.12.2010 № 130 таблицы: «Характеристику лесного участка», «Характеристику насаждений лесного участка», «Средние таксационные показатели насаждений лесного участка» изложить в новой редакции:

«Характеристику лесного участка»

Общая площадь - всего	В том числе лесные земли					нелесные земли				
	покрытые лесной растительностью - всего	в том числе покрытые лесными культурами	лесные питомники, плантации	непокрытые лесной растительностью	итого	воды	дороги, просеки	болота	другие	итого
1	2	3	4	5	6	7	8	9	10	11
38,8260				23,5899	23,5899		0,9709	14,2652		15,2361

1

Взаим инв. №
Подп. и дата
Инв. № подл.

Изм.	Кол.уч.	Лист	№ док.	Подпись	Дата	1750616/1218Д020-П-000.000.000-ОВОС-02-ТЧ	Лист
							312

Характеристику насаждений лесного участка

Целевое назначение лесов	Преобладающая порода	Площадь, га	Запас, куб.м	в т.ч. по группам возраста, га/куб.м								
				молодняки		Средневозрастные		приспевающие		спелые и перестойные		
				площадь, га	запас куб.м	площадь, га	запас, куб.м.	площадь га	запас, куб.м.	площадь, га	запас куб.м	
1	2	3	4	5	6	7	8	9	10	11	12	
Эксплуатационные	-	-	-	-	-	-	-	-	-	-	-	-
Итого:	-	-	-	-	-	-	-	-	-	-	-	-

Средние таксационные показатели насаждений лесного участка

Целевое назначение лесов	Преобладающая порода	Состав	Возраст	Бонитет	Полиота	Средний запас древесины (куб. м/га)		
						средневозрастные	приспевающие	спелые и перестойные
1	2	3	4	5	6	7	8	9
Эксплуатационные	-	-	-	-	-	-	-	-

7. Все не оговоренные настоящим дополнительным соглашением пункты договора действуют в прежней редакции.

8. Настоящее дополнительное соглашение подлежит обязательной государственной регистрации в течение 60 дней после его подписания и вступает в силу с даты государственной регистрации в соответствии с Федеральным законом от 21 июля 1997 № 122-ФЗ «О государственной регистрации прав на недвижимое имущество и сделок с ним».

9. Расходы по государственной регистрации настоящего дополнительного соглашения возлагаются на Арендатора.

10. Настоящее дополнительное соглашение составлено в трёх подлинных экземплярах, по одному для каждой из Сторон и один для регистрирующего органа.

Реквизиты и подписи сторон

Арендодатель:
Департамент лесного комплекса
Тюменской области
Адрес: 625000, г. Тюмень,
ул. Первомайская, 34/1
ИНН 7202138082, КПП 720401001,
ОГРН 1057200733831,
ОКПО 14862521
Телефон (3452) 690-355, факс 690-503


Арендатор:
Общество с ограниченной ответственностью
«РН-УВАТНЕФТЕГАЗ»
(ООО «РН-УВАТНЕФТЕГАЗ»)
Адрес: 626170, Российская Федерация,
Тюменская область, Уватский район, село Уват,
улица Ленина, д. 77
(почтовый адрес: 625000, Российская Федерация,
Тюменская область, город Тюмень,
улица Ленина, д.67) ИНН 7225003194,
КПП 997150001, КПП 722501001
ОГРН 1027201295395
к/с 30101810900000000880 БИК 044525880
р/с 40702810800000005131 в ОАО «ВБРР» г. Москва,
Телефон (3452) 382-297, факс 382-162



А.Е. Борзов

М.П.





П.В. Галямов

М.П.



2

Инв. № подл	Подп. и дата	Взам. инв. №							Лист
			1750616/1218Д020-П-000.000.000-ОВОС-02-ТЧ						313
Изм.	Кол.уч.	Лист	№ док.	Подпись	Дата				

Кустовая площадка № 2 бис

Договор аренды лесного участка № 9

г. Тюмень
(место заключения договора)

«29» января 2010 г.

Департамент лесного комплекса Тюменской области, именуемый в дальнейшем «Арендодатель», в лице директора Андрея Александровича Мединцева, действующего на основании Положения о департаменте лесного комплекса Тюменской области, утвержденного Постановлением Правительства Тюменской области от 09.07.2007 г. № 153-п (в редакции 16.06.2009 г. № 164-п), с одной стороны, и общество с ограниченной ответственностью «ТНК-Уват» в лице генерального директора Андрея Борисовича Рублева, действующего на основании Устава, зарегистрированного ИФНС №7 по Тюменской области под №1027201295395 от 20.12.2001г., именуемое в дальнейшем «Арендатор», с другой стороны, заключили Договор аренды лесного участка, далее именуемый «Договор», о нижеследующем:

1. Предмет договора аренды

1. По настоящему Договору Арендодатель, действующий в соответствии со статьями 72 и 74 Лесного кодекса Российской Федерации и на основании приказа директора департамента лесного комплекса Тюменской области от 29.01.2010г. № 06/24 обязуется предоставить, а Арендатор обязуется принять во временное пользование (аренду) часть лесного участка с кадастровым номером: 72:18:00 00 000:0124, находящегося в собственности Российской Федерации, определенного в п.2 настоящего Договора (далее «Лесной участок»).

2. Лесной участок, передаваемый в аренду по настоящему Договору, имеет следующие основные характеристики:

Местоположение: Тюменская область, Уватский район, Уватское лесничество, Верхне-Демьянское участковое лесничество, квартал №373 (выд.53,54) с номером учетной записи в государственном лесном реестре (0315-2010-01-18).

Лесной участок общей площадью 46,37 га (46 3700 кв.м.) с учетными номерами частей: **2404** – площадью 1,0236 га (10236 кв.м.), **2405** – площадью 1,5898 га (15898 кв.м.), **2406** – площадью 27,7365 га (277365 кв.м), **2407** – площадью 0,1151 га (1151кв.м.), **2408**– площадью 0,0249 га (249 кв.м.), **2409**– площадью 0,0783 га (783 кв.м.), **2410**– площадью 0,4607 га (4607 кв.м.), **2411**– площадью 0,5902 га (5902 кв.м.), **2412**– площадью 0,3591 га (3591 кв.м.), **2413**– площадью 0,0396 га (396 кв.м.), **2414**– площадью 0,1976 га (1976 кв.м.), **2415**– площадью 0,2980 га (2980 кв.м.), **2416**– площадью 0,4572 га (4572 кв.м.), **2417**– площадью 2,1326 га (21326 кв.м.), **2418**– площадью 0,7153 га (7153 кв.м.), **2419**– площадью 0,2949 га (2949 кв.м.), **2420**– площадью 1,0631 га (10631 кв.м.), **2421**– площадью 4,1925га (41925 кв.м.), **2422**– площадью 0,0564 га (564 кв.м.), **2423**– площадью 0,0985 га (985 кв.м.), **2424**– площадью 0,1667 га (1667 кв.м.), **2425**– площадью 3,6441 га (36441 кв.м.), **2426**– площадью 0,8004 га (8004 кв.м.), **2427**– площадью 0,1606 га (1606 кв.м.), **2428**– площадью 0, 0077 га (77 кв.м.), **2429**– площадью 0,0666 га (666 кв.м.), являющийся частью лесного участка единого землепользования с кадастровым (условным) номером: 72:18:00 00 000:0124, категория земель: земли лесного фонда.

Местоположение: Тюменская область, Уватский район, Уватское лесничество, общая площадь 31534720000 кв.м.

Инв. № подл.	Подп. и дата	Взам. инв. №							Лист
									314
			1750616/1218Д020-П-000.000.000-ОВОС-02-ТЧ						
Изм.	Кол.уч.	Лист	№док.	Подпись	Дата				

3.Схема расположения Лесного участка и его характеристики приводятся в приложениях № 1,2 к настоящему договору. Границы Лесного участка определены на плане Лесного участка, являющего неотъемлемой частью настоящего Договора.

4.Лесной участок передается Арендатору для выполнения работ по геологическому изучению недр (ст. 43 ЛК РФ).

Наименование объекта: Обустройство кустовой площадки №2 бис Урненского месторождения (ВЛ-6 в габаритах ВЛ-35 кВт на Куст №2 бис Урненского м/р, нефтесборные сети от скважины №44 (разведочная) Урненского м/р, автодорога на скважину №44.

На передаваемом в аренду лесном участке допускается рубка лесных насаждений в соответствии с проектом освоения лесов. Право собственности на древесину, получаемую в результате рубки, принадлежит РФ.

5.Предоставление лесного участка, на момент предоставления не затрагивает интересов третьих лиц, которым уже предоставлены для использования лесные участки в границах земель лесного фонда Уватского лесничества.

II. Арендная плата

6. Арендная плата за лесной участок, передаваемый в аренду для выполнения работ по геологическому изучению недр по настоящему Договору, начисляется ежегодно в соответствии с действующим законодательством с учетом повышающих коэффициентов, устанавливаемых федеральными законами о бюджете. На период 2010 года (337 календарных дня) она составляет: **297 699руб.32 коп.** (Двести девяносто семь тысяч шестьсот девяносто девять рублей 32 копейки).

6.1. Арендная плата за лесной участок, передаваемый в аренду для выполнения работ по геологическому изучению недр по настоящему Договору, начисляется с момента подписания акта приема – передачи Лесного участка в аренду и до дня фактической сдачи Арендатором Лесного участка Арендодателю по акту приема - передачи, предусмотренного приложением №6 к настоящему Договору.

6.2. Арендатор вносит арендную плату по письменному уведомлению Арендодателя согласно приложениям №4,5 к настоящему договору и ежеквартально с отчетом об использовании лесов представляет Арендодателю документы, подтверждающие произведенную оплату.

7. Размер арендной платы по настоящему Договору, подлежит изменению пропорционально изменению ставок платы за единицу площади лесного участка, устанавливаемых в соответствии со статьей 73 Лесного кодекса Российской Федерации.

III. Права и обязанности Сторон

8. Арендодатель имеет право:

- а) получать от Арендатора сведения в установленном законодательством РФ порядке, справочные и другие материалы об использовании, охране и защите лесов на Лесном участке, и их воспроизводстве;
- б) предоставлять указанный Лесной участок третьим лицам для иных видов пользования, предусмотренных ст.25 Лесного кодекса РФ;
- в) пользоваться другими правами, если их реализация не противоречит требованиям лесного законодательства и условиям настоящего Договора.

Изн. № подл	Подп. и дата	Взам. инв. №							Лист
			1750616/1218Д020-П-000.000.000-ОВОС-02-ТЧ						315
Изм.	Кол.уч.	Лист	№док.	Подпись	Дата				

9.Арендодатель обязан:

- а) обозначать в натуре и (или) указать в планово-картографических материалах границы Лесного участка, предоставляемого в аренду, и расположение на нем временных построек;
- б) передать Лесной участок Арендатору по акту приёма-передачи лесного участка в аренду согласно приложению № 6 к настоящему Договору;
- в) выполнять иные обязанности, предусмотренные законами и иными нормативными правовыми актами Российской Федерации, условиями настоящего Договора;
- г) предупредить Арендатора об имеющихся и возможных правах третьих лиц на предоставляемый Лесной участок.

10. Арендатор имеет право:

- а) приступить после государственной регистрации настоящего Договора, подписания сторонами акта приема-передачи Лесного участка в аренду, предусмотренного приложением № 6 к настоящему Договору, и предоставления Арендодателю в установленном порядке, разработанного проекта освоения лесов с положительным заключением государственной экспертизы, к использованию Лесного участка в соответствии с условиями настоящего Договора;
- б) осуществлять на Лесном участке выполнение работ, указанных в п.4 настоящего Договора;
- в) получать информацию от Арендодателя о Лесном участке;
- г) с согласия Арендодателя сдавать Лесной участок, прошедший государственный кадастровый учет в субаренду, передавать свои права и обязанности по настоящему Договору другим лицам, отдавать право аренды в залог, вносить право аренды в качестве вклада в уставной капитал хозяйственных товариществ и обществ или паевого взноса в производственный кооператив;
- д) пользоваться другими правами, если их реализация не противоречит требованиям лесного законодательства Российской Федерации и условиям настоящего Договора.

11.Арендатор обязан:

- а) использовать Лесной участок по назначению в соответствии с лесным законодательством и иными нормативными правовыми актами Российской Федерации и настоящим Договором;
- б) осуществить государственную регистрацию договора аренды лесного участка в течение 60 (шестидесяти) дней после его подписания в Управлении Федеральной службы государственной регистрации, кадастра и картографии по Тюменской области (Управление Росреестра).
- в) вносить арендную плату в размерах и сроки, которые установлены настоящим Договором;
- г) в установленном порядке разработать и предоставить Арендодателю проект освоения лесов с положительным заключением государственной экспертизы;
- д) ежегодно в установленном порядке подавать лесную декларацию;
- е) предоставлять Арендодателю информацию, полученную при проведении лесоустроительных работ на Лесном участке;
- ж) в случае возникновения пожара на Лесном участке обеспечивать его тушение, а также проводить противопожарное обустройство лесов;
- з) в случае прекращения действия настоящего Договора передать Лесной участок Арендодателю по акту приема-передачи в день окончания срока действия договора, форма которого аналогична форме, указанной в приложении № 6 к настоящему

Инд. № подл.	Подп. и дата	Взам. инв. №							Лист
			1750616/1218Д020-П-000.000.000-ОВОС-02-ТЧ						316
Изм.	Кол.уч.	Лист	№док.	Подпись	Дата				

Договору, в состоянии, пригодном для ведения лесного хозяйства, с характеристиками Лесного участка, установленными проектом освоения лесов на момент завершения пользования;

и) выполнять другие обязанности, предусмотренные законами и иными нормативными правовыми актами Российской Федерации;

к) по окончании срока аренды провести рекультивацию нарушенных земель согласно проекту освоения лесов в соответствии с действующим законодательством РФ;

л) направлять Арендодателю информацию об объемах и породном составе вырубаемой древесины не позднее 15 дней до завершения рубки;

м) выполнять требования Правил пожарной безопасности в лесах, утвержденных постановлением Правительства РФ от 30.06.2007 № 417;

н) выполнять требования Правил санитарной безопасности в лесах, утвержденных постановлением Правительства РФ от 29.06.2007 № 414.

IV. Ответственность Сторон

12. За неисполнение или ненадлежащее исполнение своих обязательств, предусмотренных настоящим Договором, Стороны несут ответственность в соответствии с действующим законодательством Российской Федерации и настоящим Договором.

13. За нарушение сроков внесения арендной платы Арендатор уплачивает Арендодателю неустойку в размере одной трехсотой ставки рефинансирования Центрального банка РФ, действующей на день уплаты неустойки от размера невнесенной по сроку арендной платы за каждый календарный день просрочки.

14. За несвоевременное исполнение обязательств п.11 п.п. "з" настоящего договора Арендатор уплачивает Арендодателю неустойку в размере 0,1% от установленного ежегодного размера арендной платы за каждый календарный день просрочки.

15. За нарушение лесоводственных требований при использовании лесного участка, взыскиваются неустойки в следующих случаях и размерах:

1) рубка или повреждение до степени прекращения роста деревьев за пределами предоставленного для использования лесного участка – 10-кратная стоимость лесных насаждений или поврежденных деревьев (расчет производится по ставкам для древесины средней категории крупности по первому разряду такс);

2) неудовлетворительная или несвоевременная очистка мест рубок от порубочных остатков (в том числе в случае, если разрыв между рубкой деревьев и очисткой в весенне-летний период превышает 15 дней), не проведение доочистки зимних лесосек до наступления пожароопасного периода; захламление лесов и не покрытых лесом земель в местах производства работ при расчистке земель под трассы дорог, лесные склады и иные цели, а также прилегающих к этим объектам и лесовозным дорогам полос шириной 50 метров, оставление завалов и срубленных зависших деревьев – 5-кратная стоимость работ по очистке мест рубок или ликвидации захламленности, рассчитанная по действующим расчетно-технологическим картам и другим нормативам затрат, утвержденным в установленном порядке;

3) уничтожение или повреждение граничных, квартальных, лесосечных и других столбов и знаков – 10-кратная стоимость их изготовления и установки;

4) оставление на лесных участках зависших срубленных деревьев – 7-кратная ставка лесных податей за древесину зависших деревьев;

Изн. № подл	Подп. и дата	Взам. инв. №							Лист
			1750616/1218Д020-П-000.000.000-ОВОС-02-ТЧ						317
Изм.	Кол.уч.	Лист	№док.	Подпись	Дата				

5) оставление в лесу на летний период не окоренной в установленный срок хвойной древесины и древесины лиственных пород без прольски, если указанная древесина не обработана инсектицидами, - 5-кратная стоимость лесных насаждений или поврежденных деревьев (расчет производится по ставкам для древесины средней категории крупности по первому разряду такс) за оставленную неокоренную древесину или древесину без прольски.

V. Порядок изменения и прекращения Договора

16. Все изменения к настоящему Договору оформляются в письменной форме и подписываются сторонами.

17. По требованию одной из сторон договор может быть изменен или расторгнут по решению суда в порядке, установленном гражданским законодательством, а также в случаях, указанных в разделе VI настоящего Договора.

VI. Основания прекращения действия Договора

18. Настоящий Договор прекращает действие в случаях, предусмотренных гражданским законодательством.

19. Расторжение настоящего Договора по решению суда по требованию одной из сторон осуществляется по основаниям, предусмотренным законодательством Российской Федерации, а также в случае нарушения другой стороной условий настоящего Договора.

VII. Срок действия договора

20. Настоящий Договор считается заключенным с момента государственной регистрации и действует по «01» октября 2014 года.

VIII. Прочие условия

21. Спорные вопросы, возникающие в ходе исполнения настоящего Договора, или вопросы, не оговоренные в настоящем Договоре, разрешаются путем переговоров. В случае если согласие путем переговоров не достигнуто, указанные вопросы решаются в судебном порядке в Арбитражном суде Тюменской области.

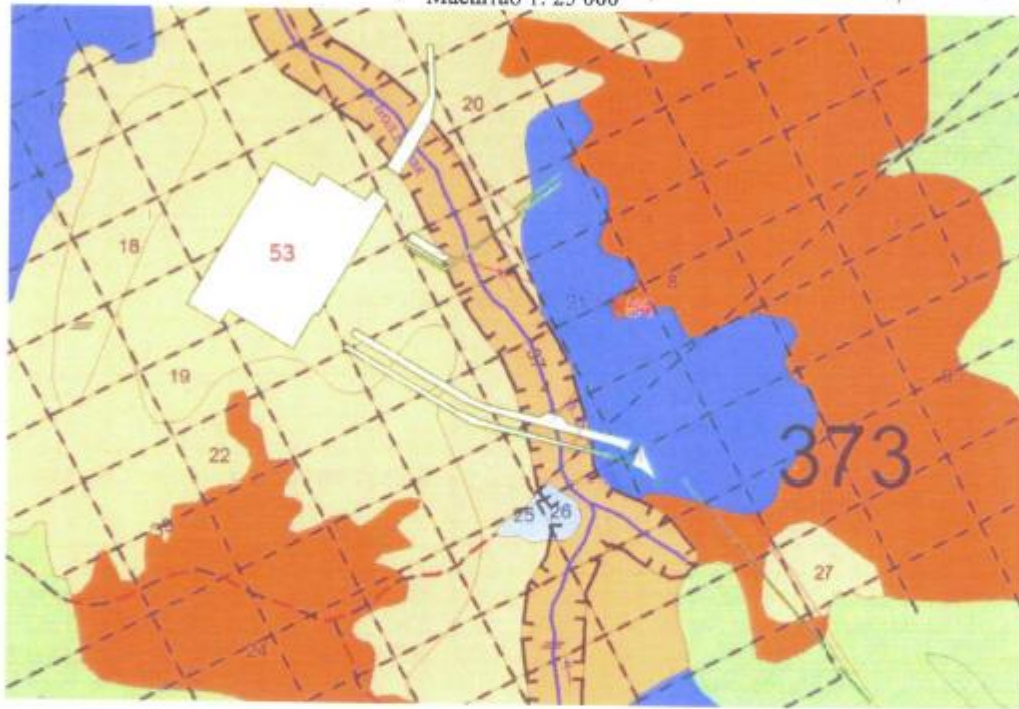
22. Настоящий Договор и изменения к нему подлежат обязательной государственной регистрации в течение 60 дней после его подписания и вступает в силу с момента регистрации в Управлении Федеральной службы государственной регистрации, кадастра и картографии по Тюменской области (Управление Росреестра).

23. Стороны не несут ответственности за неисполнение или ненадлежащее исполнение своих обязательств по настоящему Договору, если это явилось следствием обстоятельств непреодолимой силы. Обстоятельства непреодолимой силы, в частности, такие случаи, как землетрясение, наводнение, пожар и аналогичные стихийные бедствия, а также чрезвычайные ситуации. В случае наступления обстоятельств непреодолимой силы исполнение обязательств по настоящему Договору откладывается на срок действия этих обстоятельств, после чего стороны должны провести переговоры с целью оценки ситуации и в случае необходимости внести изменения в настоящий Договор, в том числе по вопросам размера арендной платы и срока платежа.

Инд. № подл.	Подп. и дата	Взам. инв. №							Лист
			1750616/1218Д020-П-000.000.000-ОВОС-02-ТЧ						318
Изм.	Кол.уч.	Лист	№ док.	Подпись	Дата				

Приложение 1 к Договору
аренды лесного участка
№ 9 от 29.01.2010г.

Схема
расположения и границы лесного участка
РФ, Тюменская область, Уватский район, Уватское лесничество Верхне-Демьянское
участковое лесничество, квартал №373 (выд.53,54), площадью 46,37 га
Кадастровый номер лесного участка: 72:18:00 00 000:0124
Номер учетной записи государственного учета в лесном реестре: 0315-2010-01-18
Масштаб 1: 25 000



Условные обозначения:

Условные Значки	Наименование
	Испрашиваемый участок
	Квартальная просека
183	№ квартала

Подписи:

Арендодатель А.А. Мединцев
(подпись, печать, Ф.И.О.)

М.П. Арендатор А.Б.Рублев
(подпись, печать, Ф.И.О.)



Индв. № подлп	Подп. и дата	Взам. инв. №

Изм.	Кол.уч.	Лист	№док.	Подпись	Дата

1750616/1218Д020-П-000.000.000-ОВОС-02-ТЧ

Лист
320

**Дополнительное соглашение №1
к договору аренды лесного участка № 9 от 29.01.2010г.**

г. Тюмень

07 февраля 2014 г.

Департамент лесного комплекса Тюменской области, именуемый в дальнейшем «Арендодатель», в лице начальника отдела предоставления лесных участков Борзова Артема Евгеньевича, действующего на основании доверенности от 27.12.2013 № 189, с одной стороны, и ООО «РН-УВАТНЕФТЕГАЗ», в лице представителя Галямова Павла Валиевича (паспорт 7102 № 656721, выдан 04.09.2002 года ГОМ № 1 при ГУВД Тюменской области, код подразделения 723-001), действующего на основании доверенности ООО «РН-УВАТНЕФТЕГАЗ» от 01.01.2014 № 371, именуемое в дальнейшем «Арендатор», с другой стороны, заключили настоящее дополнительное соглашение к Договору аренды лесного участка от 29.01.2010 № 9, далее именуемое «Соглашение» о нижеследующем:

1. В связи с решением единственного участника ООО «ТНК-Уват» от 05.11.2013 (запись о государственной регистрации изменений в ЕГРЮЛ № 2137232510523 от 14.11.2013г.) далее по тексту договора аренды лесного участка от 29.01.2010 № 9 наименование юридического лица ООО «ТНК-Уват» заменить на ООО «РН-УВАТНЕФТЕГАЗ».

2. Изложить разделы III, IV, V, VI договора аренды лесного участка от 29.01.2010 № 9 в следующей редакции:

«III. Права и обязанности Сторон

8. Арендодатель имеет право:

а) получать от Арендатора сведения в установленном законодательством Российской Федерации порядке, справочные и другие материалы об использовании, охране, защите, воспроизводстве лесов, расположенных на лесном участке;

б) осуществлять осмотр арендованного лесного участка для оценки соблюдения арендатором выполнения условий договора аренды в части использования лесного участка по назначению в соответствии с законодательством Российской Федерации, правилами заготовки древесины, правилами ухода за лесами, правилами лесовосстановления, правилами санитарной безопасности в лесах, правилами пожарной безопасности в лесах;

в) в пределах полномочий, определенных статьями 82, 83 Лесного кодекса Российской Федерации, осуществлять на лесном участке мероприятия по ликвидации последствий чрезвычайной ситуации в лесах, возникшей вследствие лесных пожаров;

г) в пределах полномочий, определенных статьями 82, 83 Лесного кодекса Российской Федерации, осуществлять выдачу разрешений на выполнение работ по геологическому изучению недр;

д) предоставлять лесной участок третьим лицам для осуществления не предусмотренных настоящим Договором видов использования лесов;

е) пользоваться другими правами, если их реализация не противоречит требованиям лесного законодательства и условиям настоящего Договора.

9. Арендодатель обязан:

а) передать лесной участок Арендатору по акту приема-передачи лесного участка в аренду и принять его от Арендатора после завершения срока действия договора аренды согласно приложению № 3;

1

Инд. № подл.	Подп. и дата	Взам. инв. №					1750616/1218Д020-П-000.000.000-ОВОС-02-ТЧ	Лист
			Изм.	Кол.уч.	Лист	№док.		Подпись

б) принять в соответствии с подпунктом «п» пункта 11 настоящего Договора у Арендатора выполненные работы по мероприятиям на обеспечение охраны, защиты и воспроизводства лесов;

в) выполнять другие обязанности, предусмотренные законами и иными нормативными правовыми актами Российской Федерации.

10. Арендатор имеет право:

а) приступить после государственной регистрации настоящего Договора, подписания сторонами акта приема-передачи лесного участка в аренду, предусмотренного приложением N 6 к настоящему Договору, и представления Арендодателю в установленном порядке разработанного проекта освоения лесов с положительным заключением государственной экспертизы или муниципальной экспертизы к использованию лесного участка в соответствии с условиями настоящего Договора;

б) осуществлять на лесном участке в установленном порядке создание лесной инфраструктуры (лесные дороги, лесные склады и другие объекты), лесоперерабатывающей инфраструктуры, а также строительство, реконструкцию и эксплуатацию объектов, не связанных с созданием лесной инфраструктуры, в соответствии со статьей 21 Лесного кодекса Российской Федерации;

в) получать информацию от Арендодателя о лесном участке;

г) с согласия Арендодателя сдавать лесной участок, прошедший государственный кадастровый учет, в субаренду, передавать свои права и обязанности по настоящему Договору другим лицам, отдавать право аренды в залог, вносить право аренды в качестве вклада в уставный капитал хозяйственных товариществ и обществ или паевого взноса в производственный кооператив;

д) в случае произрастания на лесном участке лесных насаждений осуществлять их рубку в соответствии с проектом освоения лесов, правилами санитарной безопасности в лесах и правилами пожарной безопасности в лесах;

е) пользоваться другими правами, если их реализация не противоречит требованиям лесного законодательства и условиям настоящего Договора.

11. Арендатор обязан:

а) использовать лесной участок по назначению в соответствии с законодательством Российской Федерации, иными нормативными правовыми актами Российской Федерации и настоящим Договором;

б) вносить арендную плату в размерах и сроки, которые установлены настоящим Договором;

в) в установленном порядке разработать и представить Арендодателю проект освоения лесов;

г) ежегодно в установленном порядке подавать лесную декларацию. В установленном порядке представлять отчеты об использовании, охране, защите, воспроизводстве лесов, лесоразведении;

д) представлять Арендодателю информацию, полученную при проведении лесоустроительных работ на лесном участке;

2

Изн. № подл	Подп. и дата	Взам. инв. №							Лист
			1750616/1218Д020-П-000.000.000-ОВОС-02-ТЧ						323
Изм.	Кол.уч.	Лист	№док.	Подпись	Дата				

р) выполнять другие обязанности, предусмотренные законами Российской Федерации, Правилами заготовки древесины, Правилами ухода за лесами, Правилами лесовосстановления, Правилами санитарной безопасности в лесах, Правилами пожарной безопасности в лесах и иными нормативными правовыми актами Российской Федерации.

12. Арендатор не вправе препятствовать доступу граждан на арендованный лесной участок, а также осуществлению заготовки и сбора находящихся на нем пищевых и недревесных лесных ресурсов, за исключением случаев, предусмотренных статьей 11 Лесного кодекса Российской Федерации. Арендованный лесной участок может быть огорожен только в случаях, предусмотренных Лесным кодексом Российской Федерации.»

IV. Ответственность сторон

13. За неисполнение или ненадлежащее исполнение своих обязательств, предусмотренных настоящим Договором, стороны несут ответственность в соответствии с законодательством Российской Федерации и настоящим Договором.

14. За нарушение условий настоящего Договора Арендатор уплачивает Арендодателю неустойки в следующих размерах:

а) за нарушение сроков внесения арендной платы, установленных настоящим Договором, - 0,05% от суммы задолженности за каждый день просрочки;

б) за частичное либо полное невыполнение обязанностей, предусмотренных подпунктами «е» и «п» пункта 11 настоящего Договора, - 50000 (пятьдесят тысяч) рублей в год по каждому мероприятию;

в) за непредставление или несвоевременное представление в установленном порядке документов, предусмотренных подпунктом «г» пункта 11 настоящего Договора, - 5000 (пять тысяч) рублей.

V. Порядок изменения и расторжения Договора

15. Все изменения к настоящему Договору оформляются в письменной форме и подписываются сторонами.

16. По требованию одной из сторон настоящий Договор может быть изменен или расторгнут по решению суда в порядке, установленном гражданским законодательством, а также в случаях, указанных в разделе VI настоящего Договора.

VI. Изменение и прекращение Договора

17. Настоящий Договор прекращает действие в случаях, предусмотренных гражданским законодательством.

18. Расторжение настоящего Договора по решению суда по требованию одной из сторон осуществляется по основаниям, предусмотренным законодательством Российской Федерации, а также в случае нарушения другой стороной условий настоящего Договора.

19. Арендодатель вправе в соответствии с частью 3 статьи 450 Гражданского кодекса Российской Федерации в одностороннем порядке отказаться от исполнения настоящего Договора в случаях невыполнения лесохозяйственного регламента, проекта освоения лесов, однократного неисполнения, несвоевременного или ненадлежащего исполнения Арендатором договорных обязательств в части выполнения работ по охране, защите, воспроизводству лесов на арендуемом лесном участке, указанных в приложении № 7 к настоящему Договору, а также однократного невнесения или неполного внесения Арендатором арендной платы в сроки, установленные в приложении № 5 к настоящему Договору.

4

Изн. № подл	Подп. и дата	Взам. инв. №							Лист
			1750616/1218Д020-П-000.000.000-ОВОС-02-ТЧ						325
Изм.	Кол.уч.	Лист	№док.	Подпись	Дата				

В этом случае в силу части 3 статьи 450 Гражданского кодекса Российской Федерации настоящий Договор считается расторгнутым и соответствующее решение суда не требуется.

Отказ от исполнения настоящего Договора составляется Арендодателем в письменной форме в виде уведомления. В уведомлении Арендодателем указываются основания, послужившие для его принятия со ссылкой на настоящий Договор, условия и сроки возврата Арендатором лесного участка по акту приема-передачи лесного участка.

Вышеуказанное уведомление направляется Арендодателем заказным письмом с уведомлением Арендатору, а также подается в орган исполнительной власти, осуществляющий государственную регистрацию прав на недвижимое имущество и сделок с ним.»

3. Дополнить договор аренды лесного участка от 29.01.2010 № 9 приложением № 7 согласно приложению к настоящему соглашению.

4. Все не оговоренные настоящим дополнительным соглашением пункты договора действуют в прежней редакции.

5. Настоящее дополнительное соглашение подлежит обязательной государственной регистрации в течение 60 дней после его подписания и вступает в силу с даты государственной регистрации в соответствии с Федеральным законом от 21 июля 1997г. № 122-ФЗ «О государственной регистрации прав на недвижимое имущество и сделок с ним».

6. Расходы по государственной регистрации настоящего дополнительного соглашения возлагаются на Арендатора.

7. Настоящее дополнительное соглашение составлено в трёх подлинных экземплярах, по одному для каждой из Сторон и один для регистрирующего органа.

Реквизиты и подписи сторон

Арендодатель:
 Департамент лесного комплекса
 Тюменской области
 Адрес: 625000, г. Тюмень,
 ул. Первомайская, 34/1
 ИНН 7202138082, КПП 720401001,
 ОГРН 1057200733831,
 ОКПО 14862521
 Телефон (3452) 690-355, факс 690-503

Арендатор:
 Общество с ограниченной ответственностью
 «РН-УВАТНЕФТЕГАЗ»
 Адрес: 626170, Российская Федерация,
 Тюменская область, Уватский район, село Уват,
 улица Ленина, д. 77
 (почтовый адрес: 625000, Российская
 Федерация, Тюменская область, город Тюмень,
 улица Ленина, д.67)
 ИНН 7225003194, КПП 997150001,
 КПП 722501001 ОГРН 1027201295395
 к/с 30101810900000000880 БИК 044525880
 р/с 40702810800000005131 в ОАО «ВБРР»
 г. Москва,
 Телефон (3452) 382-297, факс 382-162



 м.п.





 м.п.

П.В. Галямов

Инд. № подл.	Подп. и дата	Взам. инв. №
--------------	--------------	--------------

Изм.	Кол.уч.	Лист	Недок.	Подпись	Дата	1750616/1218Д020-П-000.000.000-ОВОС-02-ТЧ	Лист
							326

**Дополнительное соглашение №2
к договору аренды лесного участка № 9 от 29.01.2010г.**

г. Тюмень

08 мая

2014г.

Департамент лесного комплекса Тюменской области, именуемый в дальнейшем «Арендодатель», в лице начальника отдела предоставления лесных участков Борзова Артема Евгеньевича, действующего на основании доверенности от 27.12.2013 № 189, с одной стороны, и ООО «РН-УВАТНЕФТЕГАЗ», в лице представителя Галямова Павла Валиевича (паспорт 7102 № 656721, выдан 04.09.2002 года ГОМ № 1 при ГУВД Тюменской области, код подразделения 723-001), действующего на основании доверенности ООО «РН-УВАТНЕФТЕГАЗ» № 371 от 01.01.2014г., именуемое в дальнейшем «Арендатор», с другой стороны, заключили настоящее дополнительное соглашение к Договору аренды лесного участка от 29.01.2010 № 9 (в редакции от 07.02.2014г.), далее именуемое «Соглашение» о нижеследующем:

1. Изложить пункт 6 договора аренды лесного участка от 29.01.2010 № 9 в следующей редакции:

«6. Арендная плата по настоящему договору, рассчитанная с применением ставок платы, утвержденных в соответствии со статьей 73 Лесного кодекса Российской Федерации в 2007 году, составляет 285 339 (двести восемьдесят пять тысяч триста тридцать девять) рублей 81 копейка в год.»

2. Пункт 20 договора аренды лесного участка от 29.01.2010 № 9 изложить в новой редакции:

«20. Срок действия настоящего договора устанавливается до 01 октября 2033 года».

3. Изложить приложение № 4 к договору аренды лесного участка от 29.01.2010 № 9 в редакции согласно приложению № 1 к настоящему соглашению.

4. Изложить приложение № 5 к договору аренды лесного участка от 29.01.2010 № 9 в редакции согласно приложению № 2 к настоящему соглашению.

5. Все не оговоренные настоящим дополнительным соглашением пункты договора действуют в прежней редакции.

6. Настоящее дополнительное соглашение подлежит обязательной государственной регистрации в течение 60 дней после его подписания и вступает в силу с даты государственной регистрации в соответствии с Федеральным законом от 21 июля 1997г. № 122-ФЗ «О государственной регистрации прав на недвижимое имущество и сделок с ним».

7. Расходы по государственной регистрации настоящего дополнительного соглашения возлагаются на Арендатора.

8. Настоящее дополнительное соглашение составлено в трёх подлинных экземплярах, по одному для каждой из Сторон и один для регистрирующего органа.

Инв. № подл.	Подп. и дата	Взам. инв. №							Лист
			1750616/1218Д020-П-000.000.000-ОВОС-02-ТЧ						327
			Изм.	Кол.уч.	Лист	№док.	Подпись	Дата	

Реквизиты и подписи сторон

Арендодатель:

Департамент лесного комплекса
Тюменской области
Адрес: 625000, г. Тюмень,
ул. Первомайская, д. 34/1
ОГРН 1057200733831,
ИНН 7202138082, КПП 720401001,
ОКПО 14862521
Телефон (3452) 690-355,
факс 690-503



М.П.



А.Е. Борзов

Арендатор:

Общество с ограниченной ответственностью
«РН-УВАТНЕФТЕГАЗ»
Адрес: 626170, Российская Федерация,
Тюменская область, Уватский район, село Уват,
улица Ленина, д. 77
(почтовый адрес: 625000, Российская Федерация,
Тюменская область, город Тюмень,
улица Ленина, д.67) ИНН 7225003194,
КПП 997150001, КПП 722501001
ОГРН 1027201295395
к/с 30101810900000000880 БИК 044525880
р/с 40702810800000005131 в ОАО «ВБРР» г. Москва,
Телефон (3452) 382-297, факс 382-162



М.П.



П.В. Галямов




Инд. № подл.	Подп. и дата	Взам. инв. №
--------------	--------------	--------------

Изм.	Кол.уч.	Лист	№ док.	Подпись	Дата	1750616/1218Д020-П-000.000.000-ОВОС-02-ТЧ	Лист
							328

Радонежское месторождение

КП 1 амбар № 1

ДОГОВОР
аренды лесного участка № 46-43-12

г. Тюмень

23 ноября 2012 г.

Департамент лесного комплекса Тюменской области, в лице и.о.директора Пайвина Алексея Викторовича, действующего на основании приказа от 16.11.2012г. № 285 -ЛС и Положения о департаменте лесного комплекса Тюменской области, утвержденного постановлением Правительства Тюменской области от 09.07.2007 № 153-п «Об утверждении Положения о департаменте лесного комплекса Тюменской области», именуемый в дальнейшем Арендодателем, с одной стороны, и общество с ограниченной ответственностью «Радонеж Петролеум», с другой стороны, в лице гражданина Павла Валиевича Галямова (паспорт 7102 № 656721 выдан 04.09.2002г.), действующего на основании доверенности ООО «Радонеж Петролеум» № 131 от 11.07.2012г., именуемое в дальнейшем Арендатором, с другой стороны, заключили настоящий Договор о нижеследующем:

I. Предмет Договора

1. По настоящему Договору Арендодатель, действующий в соответствии со статьями 72 и 74 Лесного кодекса Российской Федерации, на основании приказа департамента лесного комплекса Тюменской области от 23.11.2012 № 05/436 обязуется предоставить, а Арендатор обязуется принять во временное пользование лесной участок, находящийся в государственной собственности, определенный в пункте 2 настоящего Договора.

2. Лесной участок площадью 240,4499 га, предоставляемый в аренду по настоящему Договору и являющийся частью объекта недвижимого имущества с кадастровым номером 72:18:0000000:123, имеет:

местоположение:

Область	Район	Лесничество	Участковое лесничество	Номера кварталов	Номера выделов
1	2	3	4	5	6
Тюменская	Уватский	Уватское	Мугенское	381	47(10, 15-18, 21, 28, 32-35, 37), 48(35, 36)
				382	25(13-15, 17, 20, 21, 23, 24)
				439	26(1), 27(1), 28(1)

номер учетной записи в государственном лесном реестре 1054-2012-11-18.

3. Границы лесного участка определены на схеме расположения лесного участка согласно приложению № 1. Характеристика лесного участка приводится в приложении № 2.

4. Арендатору передается лесной участок для видов использования и в объемах согласно приложению № 3.

Объемы использования лесов в год вступления договора аренды лесного участка в силу и в год прекращения действия договора аренды лесного участка устанавливаются с учетом срока его действия в указанные годы.

Наименование объекта: Пробная эксплуатация Радонежского месторождения. Обустройство.

II. Арендная плата

5. Арендная плата по настоящему договору, рассчитанная с применением ставок платы, утвержденных в соответствии со статьей 73 Лесного кодекса Российской Федерации в

1

ИИНВ	№ подп	Подп. и дата	Взам. инв. №
------	--------	--------------	--------------

Изм.	Кол.уч.	Лист	№док.	Подпись	Дата

1750616/1218Д020-П-000.000.000-ОВОС-02-ТЧ

Лист

329

2007 году, составляет 1 238 230 (один миллион двести тридцать восемь тысяч двести тридцать) рублей 27 копеек в год.

6. Арендатор вносит арендную плату согласно приложению № 4 и представляет Арендодателю в течение 15 дней со дня внесения арендной платы документы, подтверждающие произведенную оплату.

Начисление арендной платы производится с даты подписания Арендодателем акта приема – передачи лесного участка в аренду, предусмотренное приложением № 6 к настоящему Договору

Расчет размера арендной платы приводится в приложении № 5 к настоящему Договору.

7. Размер арендной платы подлежит изменению пропорционально изменению ставок платы за единицу объема лесных ресурсов или за единицу площади лесного участка, устанавливаемых в соответствии со статьей 73 Лесного кодекса Российской Федерации.

Арендодатель производит перерасчет арендной платы, уведомляет Арендатора в письменной форме не позднее 3 месяцев с момента изменения соответствующих ставок платы и коэффициентов, применяемых к таким ставкам в соответствии с федеральными законами о федеральном бюджете, об измененном размере арендной платы и сумме, подлежащей уплате (зачету).

Перерасчет арендной платы производится Арендодателем без согласования с Арендатором и внесения соответствующих изменений в настоящий Договор.

III. Права и обязанности сторон

8. Арендодатель имеет право:

а) получать от Арендатора сведения в установленном законодательством Российской Федерации порядке, справочные и другие материалы об использовании, охране, защите, воспроизводстве лесов, расположенных на лесном участке;

б) осуществлять осмотр арендованного лесного участка для оценки соблюдения арендатором выполнения условий договора аренды в части использования лесного участка по назначению в соответствии с законодательством Российской Федерации, правилами заготовки древесины, правилами ухода за лесами, правилами лесовосстановления, правилами санитарной безопасности в лесах, правилами пожарной безопасности в лесах;

в) в пределах полномочий, определенных статьями 82, 83 Лесного кодекса Российской Федерации, осуществлять на лесном участке мероприятия по ликвидации последствий чрезвычайной ситуации в лесах, возникшей вследствие лесных пожаров;

г) в пределах полномочий, определенных статьями 82, 83 Лесного кодекса Российской Федерации, осуществлять выдачу разрешений на выполнение работ по геологическому изучению недр;

д) предоставлять лесной участок третьим лицам для осуществления не предусмотренных настоящим Договором видов использования лесов;

е) пользоваться другими правами, если их реализация не противоречит требованиям лесного законодательства и условиям настоящего Договора.

9. Арендодатель обязан:

а) передать лесной участок Арендатору по акту приема-передачи лесного участка в аренду и принять его от Арендатора после завершения срока действия договора аренды согласно приложению № 6;

б) выполнять другие обязанности, предусмотренные законами и иными нормативными правовыми актами Российской Федерации.

10. Арендатор имеет право:

а) приступить после подписания сторонами акта приема-передачи лесного участка в аренду, предусмотренного приложением № 6 к настоящему Договору, и представления

2

ИИНВ_№_подп	Подп_и_дата	Взам_инв_№							1750616/1218Д020-П-000.000.000-ОВОС-02-ТЧ	Лист
			Изм.	Кол.уч.	Лист	№док.	Подпись	Дата	330	

л) в случае прекращения действия настоящего Договора передать лесной участок Арендодателю по акту приема-передачи (приложение № 6) к настоящему Договору в состоянии, пригодном для ведения лесного хозяйства, с характеристиками лесного участка, установленными проектом освоения лесов на момент завершения пользования;

м) не позднее 15 дней до завершения рубки, осуществляемой в соответствии с подпунктом «д» пункта 10 настоящего Договора, направить Арендодателю информацию об объемах и породном составе вырубаемой древесины;

н) до прекращения действия настоящего Договора провести на лесном участке рекультивацию нарушенных земель;

о) выполнять другие обязанности, предусмотренные законами Российской Федерации, Правилами заготовки древесины, Правилами ухода за лесами, Правилами лесовосстановления, Правилами санитарной безопасности в лесах, Правилами пожарной безопасности в лесах и иными нормативными правовыми актами Российской Федерации.

12. Арендатор не вправе препятствовать доступу граждан на арендованный лесной участок, а также осуществлению заготовки и сбора находящихся на нем пищевых и недревесных лесных ресурсов, за исключением случаев, предусмотренных статьей 11 Лесного кодекса Российской Федерации. Арендатор может быть огорожен только в случаях, предусмотренных Лесным кодексом Российской Федерации.

IV. Ответственность сторон

13. За неисполнение или ненадлежащее исполнение своих обязательств, предусмотренных настоящим Договором, стороны несут ответственность в соответствии с законодательством Российской Федерации и настоящим Договором.

14. За нарушение условий настоящего Договора Арендатор уплачивает Арендодателю неустойки в следующих размерах:

а) за нарушение сроков внесения арендной платы, установленных настоящим Договором, - 0,05% от суммы задолженности за каждый день просрочки;

б) за частичное либо полное невыполнение обязанностей, предусмотренных подпунктом «з» пункта 11 настоящего Договора, - 50000 (пятьдесят тысяч) рублей в год по каждому мероприятию;

в) за каждый случай непредставления или несвоевременного представления отчетов, об использовании, охране, защите, воспроизводстве лесов, лесоразведении - 5000 (пять тысяч) рублей.

V. Порядок изменения и расторжения Договора

15. Все изменения к настоящему Договору оформляются в письменной форме и подписываются сторонами.

16. По требованию одной из сторон настоящий Договор может быть изменен или расторгнут по решению суда в порядке, установленном гражданским законодательством, а также в случаях, указанных в разделе VI настоящего Договора.

VI. Основания прекращения действия Договора

17. Настоящий Договор прекращает действие в случаях, предусмотренных гражданским законодательством.

18. Расторжение настоящего Договора по решению суда по требованию одной из сторон осуществляется по основаниям, предусмотренным законодательством Российской Федерации, а также в случае нарушения другой стороной условий настоящего Договора.

По требованию Арендодателя договор может быть, досрочно расторгнут судом в случае, когда Арендатор допустил однократное нарушение установленного договором срока платежа.

VII. Срок действия Договора

4

Инд. № подл.	Подп. и дата	Взам. инв. №							Лист
			1750616/1218Д020-П-000.000.000-ОВОС-02-ТЧ						332
Изм.	Кол.уч.	Лист	№док.	Подпись	Дата				

19. Срок действия настоящего Договора устанавливается с «23» ноября 2012г. по «22» октября 2013 г.

VIII. Прочие условия

20. Спорные вопросы, возникающие в ходе исполнения настоящего Договора, или вопросы, не оговоренные в настоящем Договоре, разрешаются путем переговоров. В случае если согласие путем переговоров не достигнуто, указанные вопросы разрешаются в судебном порядке в арбитражном суде Тюменской области.

21. Стороны не несут ответственности за неисполнение или ненадлежащее исполнение своих обязательств по настоящему Договору, если это явилось следствием обстоятельств непреодолимой силы.

22. Передача лесного участка осуществляется по акту приема-передачи лесного участка в аренду, предусмотренному приложением № 6 к настоящему Договору.

Указанный акт подписывается сторонами в день подписания настоящего Договора.

23. Арендатор, надлежащим образом исполнивший настоящий Договор, по истечении его срока имеет преимущественное право на заключение такого договора на новый срок.

24. Настоящий Договор составлен в двух подлинных экземплярах, по одному для каждой из сторон. Приложения № 1 - 7 к настоящему Договору являются его неотъемлемыми частями.

Реквизиты и подписи сторон

Арендодатель:

Департамент лесного комплекса Тюменской области
Адрес: 625000, г. Тюмень, ул. Первомайская, д. 34/1
ОГРН 1057200733831, ИНН 7202138082, КПП 720401001, ОКПО 14862521
Телефон (3452) 690-355, факс 690-503

Арендатор:

ООО «Радонеж Петролеум»
Адрес: 626170, Российская Федерация, Тюменская область, Уватский район, село Уват, улица Ленина, д. 77
(почтовый адрес: 625000, Российская Федерация, Тюменская область, город Тюмень, улица Ленина, д.67)
ИНН 7206045343, КПП 720601001, ОГРН 11172322058877
к/с 30101810100000000964
р/с 40702810838320000027 в ОАО «Альфа-Банк» филиал «Екатеринбургский», г. Екатеринбург, БИК 046577964
Телефон (3452) 382-297, факс 382-162


М.П.  А.В. Пайвин


М.П.  П.В. Галямов

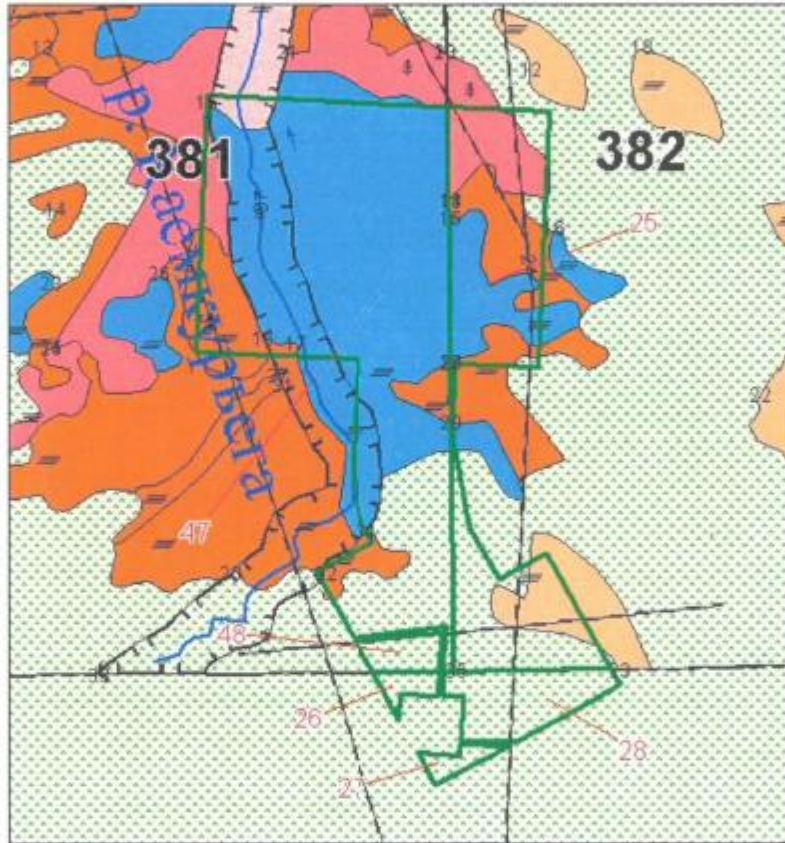
5

Инв. № подл.	Подп. и дата					Взам. инв. №
	Изм.	Кол.уч.	Лист	№ док.	Подпись	
1750616/1218Д020-П-000.000.000-ОВОС-02-ТЧ						Лист
						333

Приложение № 1
к договору аренды лесного участка
№ 46-43-12 от 2 ноября 2012 г.

СХЕМА
расположения и границы лесного участка

Тюменская область, Уватский район, Уватское лесничество, Мугенское участковое лесничество, кварталы 381(выд. 47(10, 15-18, 21, 28, 32-35, 37), выд.48(35, 36), выд.382(выд. 25(13-15, 17, 20, 21, 23, 24), 439(выд. 26(1), 27(1), выд.28(1), площадь 240,4499 га, номер учетной записи в государственном лесном реестре 1054-2012-11-18
Масштаб 1:25 000



Условные обозначения:

Условные знаки	Наименование
	Границы лесного участка, предоставляемого в аренду
382	Номера кварталов
25	Номера выделов

Арендодатель:

м.п.

А.В. Пайвин

Арендатор:

м.п.

П.В. Галямов

6

Инд. № подл.	Подп. и дата	Взам. инв. №
--------------	--------------	--------------

Изм.	Кол.уч.	Лист	№док.	Подпись	Дата
------	---------	------	-------	---------	------

1750616/1218Д020-П-000.000.000-ОВОС-02-ТЧ

Лист
334

Приложение № 6
к договору аренды лесного участка
№ 46-43-12 от 23 ноября 2012 г.

АКТ
приема-передачи лесного участка в аренду

№ 46-43-12

23 ноября 2012 г.

Департамент лесного комплекса Тюменской области, в лице и.о.директора Пайвина Алексея Викторовича, действующего на основании приказа от 16.11.2012г. № 285 -ЛС и Положения о департаменте лесного комплекса Тюменской области, утвержденного постановлением Правительства Тюменской области от 09.07.2007 № 153-п «Об утверждении Положения о департаменте лесного комплекса Тюменской области», именуемый в дальнейшем Арендодателем, с одной стороны, и общество с ограниченной ответственностью «Радонеж Петролеум», с другой стороны, в лице гражданина Павла Валиевича Галямова (паспорт 7102 № 656721 выдан 04.09.2002г.), действующего на основании доверенности ООО «Радонеж Петролеум» № 131 от 11.07.2012г., именуемое в дальнейшем Арендатором, с другой стороны, составили настоящий акт о том, что на основании договора аренды лесного участка Арендодатель передал, а Арендатор принял для выполнения работ по геологическому изучению недр, для разработки месторождений полезных ископаемых лесной участок, имеющий:

местоположение:

Область	Район	Лесничество	Участковое лесничество	Номера кварталов	Номера выделов
1	2	3	4	5	6
Тюменская	Уватский	Уватское	Мугенское	381	47(10, 15-18, 21, 28, 32-35, 37), 48(35, 36)
				382	25(13-15, 17, 20, 21, 23, 24)
				439	26(1), 27(1), 28(1)

номер учетной записи в государственном лесном реестре 1054-2012-11-18;

характеристику:

(га)

Общая площадь - всего	В том числе лесные земли					нелесные земли				
	Покрытые лесной растительностью – всего	в том числе по-крытые лесными культурами	Лесные питомники плантации	непокры-тые лесной растительностью	итого	воды	просеки, дороги	болота	другие	итого
1	2	3	4	5	6	7	8	9	10	11
240,4499	171,9449				171,9449	0,0232		67,5458	0,9360	68,5050

11

ИИНВ № подл	Подп. и дата	Взам. инв. №

Изм.	Кол.уч.	Лист	№док.	Подпись	Дата

1750616/1218Д020-П-000.000.000-ОВОС-02-ТЧ

Лист

335

характеристику насаждений, располагающихся на нем:

Целевое назначение лесов	Номер квартала	Преобладающая порода	Площадь, га/Запас, куб.м	в т.ч. по группам возраста, га/куб.м								
				молодняки		Средневозрастные		приспевающие		спелые и перестойные		
				площадь га	запас, куб.м.	площадь га	запас, куб.м.	площадь га	запас, куб.м.	площадь га	запас, куб.м.	
1	2	3	4	5	6	7	8	9	10	11	12	
Эксплуатационные	381, 382, 439	Кедр	17,0592/ 4085			2,5526	485				14,5066	3600
		Сосна	38,3720/ 3552								38,3720	3552
		Береза	116,5137/ 12818								116,5137	12818
Итого:			171,9449/ 20455			2,5526	485,0			169,3923	19970	

средние таксационные показатели насаждений, располагающихся на нем:

Целевое назначение лесов	Преобладающая порода	Состав	Возраст	Бонитет	Полнота	Средний запас древесины (куб. м/га)			
						молодняки	средневозрастные	приспевающие	спелые и перестойные
1	2	3	4	5	6	7	8	9	10
Эксплуатационные	Кедр	3К2С1Е3Б1Ос	210	4	0,5				253
	Сосна	7С1К2Б	130	5	0,5				100
	Береза	6Б2К2С	130	4	0,6				110

Настоящий акт является обязательным приложением к договору аренды лесного участка № 46-43-12 от 23 ноября 2012 г

Арендодатель:


 _____ А.В. Пайвин
 м.п. 

Арендатор:


 _____ П.В. Галямов
 м.п. 

12

Инд. № подл.	Подп. и дата	Взам. инв. №							Лист
			1750616/1218Д020-П-000.000.000-ОВОС-02-ТЧ						336
Изм.	Кол.уч.	Лист	№ док.	Подпись	Дата				

**Дополнительное соглашение №1
к договору аренды лесного участка № 46-43-12 от 23.11.2012г.**

г. Тюмень

03 июня 2013 г.

Департамент лесного комплекса Тюменской области, именуемый в дальнейшем «Арендодатель», в лице начальника отдела предоставления лесных участков Сажина Владимира Юрьевича, действующего на основании доверенности от 25.03.2013 № 45 с одной стороны, и ООО «ТНК-Уват», в лице представителя Галямова Павла Валиевича (паспорт 7102 № 656721, выдан 04.09.2002 года ГОМ № 1 при ГУВД Тюменской области, код подразделения 723-001), действующего на основании доверенности ООО «ТНК-Уват» № 567 от 01.01.2013 года, именуемое в дальнейшем «Арендатор», с другой стороны, заключили настоящее дополнительное соглашение к Договору аренды лесного участка от 23.11.2012 № 46-43-12, далее именуемое «Соглашение» о нижеследующем:

1. В связи с присоединением ООО «Радонеж Петролеум» к ООО «ТНК-Уват» (Договор о присоединении ООО «Южно-Гавриковское» и ООО «Радонеж Петролеум» к ООО «ТНК-Уват», утвержденный решением Участника от 12.04.2012г., свидетельство ФНС о внесении записи в ЕГРЮЛ № 002237179 от 18.12.2012г.) все права и обязанности по договору аренды лесного участка от 23.11.2012 № 46-43-12 переходят к ООО «ТНК-Уват».

2. В пункте 2 договора аренды лесного участка от 23.11.2012 № 46-43-12 и приложениях №1, № 6 к договору аренды лесного участка от 23.11.2012 № 46-43-12 слова «номер учетной записи в государственном лесном реестре 1054-2012-11-18.» заменить словами «кадастровый номер 72:18:0000000:123/3230, 3231, 3232, номер учетной записи в государственном лесном реестре 1054-2012-11-18.»

3. Дополнить пункт 9 договора аренды лесного участка от 23.11.2012 № 46-43-12 подпунктом «в» в следующей редакции:

« в) принять в соответствии с подпунктом «р» пункта 11 настоящего Договора у Арендатора выполненные работы по мероприятиям на обеспечение охраны, защиты и воспроизводства лесов.»

4. Изложить подпункты «е», «з» пункта 11 договора аренды лесного участка от 23.11.2012 № 46-43-12 в следующей редакции:

«е) осуществлять меры противопожарного обустройства лесов (в объемах и сроках исполнения работ по охране, защите лесов согласно приложению №7);

з) осуществлять санитарно-оздоровительные мероприятия (вырубка погибших и поврежденных лесных насаждений, очистка лесов от захламления, загрязнения и иного негативного воздействия), лесовосстановление и уход за лесами на лесном участке на условиях, в объемах и сроки, которые указаны в проекте освоения лесов.»

5. Дополнить пункт 11 договора аренды лесного участка от 23.11.2012 № 46-43-12 подпунктами «п», «р» в следующей редакции:

« п) обеспечить государственную регистрацию настоящего Договора в течение установленного им срока и нести расходы, связанные с такой регистрацией;

Изн. № подл.	Подп. и дата	Взам. инв. №							Лист
									337
							1750616/1218Д020-П-000.000.000-ОВОС-02-ТЧ		
Изм.	Кол.уч.	Лист	№док.	Подпись	Дата				

р) в течение 15 дней со дня окончания выполнения работ сдать Арендодателю выполненные работы по мероприятиям на обеспечение охраны, защиты и воспроизводства лесов путем направления соответствующего уведомления о необходимости приема выполненных работ, с указанием их местоположения, количества и объема. Приемка выполненных работ по мероприятиям на обеспечение охраны, защиты и воспроизводства лесов организуется Арендатором лесного участка, проводится в натуре путем инструментальной и визуальной оценки качества и объема работ на соответствие проекту освоения лесов и лесоводственным требованиям и оформляется подписанным Арендатором и Арендодателем заключением.

При выявлении несоответствия выполненных работ проекту освоения лесов и лесоводственным требованиям, а также при невыполнении мероприятий по охране, защите и воспроизводству лесов в соответствии с проектом освоения лесов и лесоводственными требованиями, Арендодатель устанавливает срок для устранения Арендатором нарушений. Если при повторной проверке нарушения не устранены, мероприятие признается невыполненным.»

6. В подпункте «б» пункта 14 договора аренды лесного участка от 23.11.2012 № 46-43-12 слова «предусмотренных подпунктом «е» пункта 11 настоящего Договора» заменить словами «предусмотренных подпунктами «е», «р» пункта 11 настоящего Договора».

7. В пункте 18 договора аренды лесного участка от 23.11.2012 № 46-43-12 абзац 2 исключить.

8. Дополнить договор аренды лесного участка от 23.11.2012 № 46-43-12 пунктом 18.1. в следующей редакции:

«18.1. Арендодатель вправе в соответствии с частью 3 статьи 450 Гражданского кодекса Российской Федерации в одностороннем порядке отказаться от исполнения настоящего Договора в случаях невыполнения лесохозяйственного регламента, проекта освоения лесов, однократного неисполнения Арендатором договорных обязательств в части выполнения работ по охране, защите, воспроизводству лесов на арендуемом лесном участке, указанных в приложении № 7 к настоящему Договору, а также однократного невнесения Арендатором арендной платы в сроки, установленные в приложении № 4 к настоящему Договору.

В этом случае в силу части 3 статьи 450 Гражданского кодекса Российской Федерации настоящий Договор считается расторгнутым и соответствующее решение суда не требуется.

Отказ от исполнения настоящего Договора составляется Арендодателем в письменной форме в виде уведомления. В уведомлении Арендодателем указываются основания, послужившие для его принятия со ссылкой на настоящий Договор, условия и сроки возврата Арендатором лесного участка по акту приема-передачи лесного участка.

Вышеуказанное уведомление направляется Арендодателем заказным письмом с уведомлением Арендатору, а также подается в орган исполнительной власти, осуществляющий государственную регистрацию прав на недвижимое имущество и сделок с ним.»

9. Пункт 19 договора аренды лесного участка от 23.11.2012 № 46-43-12 изложить в новой редакции:

Изн. № подл	Подп. и дата	Взам. инв. №							1750616/1218Д020-П-000.000.000-ОВОС-02-ТЧ	Лист
										338
Изм.	Кол.уч.	Лист	№док.	Подпись	Дата					

« 19. Срок действия настоящего договора устанавливается по 01 июня 2019 года.»

10. Изложить пункт 24 договора аренды лесного участка от 23.11.2012 № 46-43-12 в новой редакции:

«24. Настоящий Договор подлежит обязательной государственной регистрации в течение 60 дней после его подписания и вступает в силу с даты государственной регистрации в соответствии с Федеральным законом от 21 июля 1997 г. № 122-ФЗ «О государственной регистрации прав на недвижимое имущество и сделок с ним».

11. Дополнить договор аренды лесного участка от 23.11.2012 № 46-43-12 пунктом 25 в следующей редакции:

« 25. Настоящий Договор составлен в трех подлинных экземплярах, по одному для каждой из сторон и один для соответствующего органа исполнительной власти, осуществляющего государственную регистрацию прав на недвижимое имущество и сделок с ним. Приложения № 1 - 7 к настоящему Договору являются его неотъемлемыми частями.

12. Изложить в Разделе «реквизиты и подписи сторон» реквизиты Арендатора в новой редакции:

«Арендатор:

Общество с ограниченной ответственностью «ТНК-Уват»

Адрес: 626170, Российская Федерация, Тюменская область,

Уватский район, село Уват, улица Ленина, д. 77

(почтовый адрес: 625000, Российская Федерация,

Тюменская область, город Тюмень, улица Ленина, д.67)

ИНН 7225003194, ИНН 7225003194, КПП 722501001/997150001,

ОГРН 1027201295395

к/с 30101810900000000880 БИК 044525880

р/с 40702810800000005131 в ОАО «ВБРР» г. Москва,

Телефон (3452) 382-297, факс 382-162».

13. Изложить приложение № 4 к договору аренды лесного участка от 23.11.2012 № 46-43-12 в новой редакции согласно приложению № 1 к настоящему дополнительному соглашению.

14. Изложить приложение № 5 к договору аренды лесного участка от 23.11.2012 № 46-43-12 в новой редакции согласно приложению № 2 к настоящему дополнительному соглашению.

15. Все не оговоренные настоящим дополнительным соглашением пункты договора действуют в прежней редакции.

16. Настоящее дополнительное соглашение подлежит обязательной государственной регистрации в течение 60 дней после его подписания и вступает в силу с даты государственной регистрации в соответствии с Федеральным законом от 21 июля 1997г. № 122-ФЗ «О государственной регистрации прав на недвижимое имущество и сделок с ним».

17. Расходы по государственной регистрации настоящего дополнительного соглашения возлагаются на Арендатора.

Изн. № подл	Подп. и дата	Взам. инв. №							1750616/1218Д020-П-000.000.000-ОВОС-02-ТЧ	Лист
			Изм.	Кол.уч.	Лист	№док.	Подпись	Дата	339	

18. Настоящее дополнительное соглашение составлено в трёх подлинных экземплярах, по одному для каждой из Сторон и один для регистрирующего органа.

Реквизиты и подписи сторон:

Арендодатель:

Департамент лесного комплекса
Тюменской области
Адрес: 625000, г. Тюмень,
ул. Первомайская, д. 34/1
ОГРН 1057200733831,
ИНН 7202138082, КПП 720401001,
ОКПО 14862521
Телефон (3452) 690-355,
факс 690-503

Арендатор:

Общество с ограниченной ответственностью
«ТНК-Уват»
Адрес: 626170, Российская Федерация,
Тюменская область, Уватский район, село Уват,
улица Ленина, д. 77
(почтовый адрес: 625000, Российская Федерация,
Тюменская область, город Тюмень,
улица Ленина, д.67)
ИНН 7225003194, КПП 722501001/997150001,
ОГРН 1027201295395
к/с 30101810900000000880 БИК 044525880
р/с 40702810800000005131 в ОАО «ВБРР» г. Москва
Телефон (3452) 382-297, факс 382-162

_____ **В.Ю. Сажин**
М.П. 

_____ **П.В. Галямов**
М.П. 

Управление Федеральной службы государственной
регистрации, кадастра и картографии
по Тюменской области
(Управление Росреестра по Тюменской области)
Уватский отдел
регистрационного округа _____
государственная регистрация _____
И.В. МЕДВЕДЕВА
08



Handwritten signatures of the parties and the registrar.

Инд. № подл.	Подп. и дата	Взам. инв. №
--------------	--------------	--------------

Изм.	Кол.уч.	Лист	№ док.	Подпись	Дата	1750616/1218Д020-П-000.000.000-ОВОС-02-ТЧ	Лист
							340

году, составляет 394753 (триста девяносто четыре тысячи семьсот пятьдесят три) рубля 43 копейки в год.»

5. Главу VI договора аренды лесного участка от 23.11.2012 № 46-43-12 изложить в новой редакции:

«VI. Основания прекращения действия Договора

17. Настоящий Договор прекращает действие в случаях, предусмотренных гражданским законодательством.

18. Расторжение настоящего Договора по решению суда по требованию одной из сторон осуществляется по основаниям, предусмотренным законодательством Российской Федерации, а также в случае нарушения другой стороной условий настоящего Договора.

18.1. Арендодатель вправе в соответствии с пунктом 2 статьи 450.1 Гражданского кодекса Российской Федерации в одностороннем порядке отказаться от исполнения настоящего Договора в случаях однократного невнесения или неполного внесения Арендатором арендной платы в сроки, установленные в приложении №4 к настоящему Договору, а также в случае однократного невыполнения работ по охране, защите, воспроизводству лесов и невыполнения лесохозяйственного регламента, проекта освоения лесов.

18.2. Отказ от исполнения настоящего Договора составляется Арендодателем в письменной форме в виде уведомления, в котором указываются основания, послужившие для его принятия, требования об устранении нарушений, явившихся основанием для отказа от исполнения настоящего Договора с предоставлением Арендодателю в тридцатидневный срок с момента получения данного уведомления доказательств устранения указанных нарушений, а также условия и сроки возврата Арендатором лесного участка по акту приема-передачи лесного участка, в случае не устранения нарушений, явившихся основанием для отказа от исполнения настоящего Договора, а равно не предоставления Арендатором доказательств устранения указанных нарушений, в установленный срок.

Вышеуказанное уведомление направляется Арендодателем Арендатору заказным письмом с уведомлением.

18.3. По истечении срока, указанного в пункте 18.2. настоящего Договора, в случае не устранения нарушений, явившихся основанием для отказа от исполнения настоящего Договора, а равно не предоставления Арендатором Арендодателю доказательств устранения указанных нарушений, в силу пункта 2 статьи 450.1 ГК РФ, настоящий Договор считается расторгнутым и соответствующее решение суда не требуется.

18.4. В случае наступления последствий, указанных в пункте 18.3. настоящего Договора, вышеуказанное уведомление подается Арендодателем в орган исполнительной власти, осуществляющий государственную регистрацию прав на недвижимое имущество и сделок с ним, при этом повторное направление уведомления Арендатору не требуется.»

6. Изложить приложение № 1 к договору аренды лесного участка от 23.11.2012 № 46-43-12 в редакции согласно приложению № 2 к настоящему Соглашению.

7. Изложить приложение № 2 к договору аренды лесного участка от 23.11.2012 № 46-43-12 в редакции согласно приложению № 3 к настоящему Соглашению.

8. Изложить приложение № 3 к договору аренды лесного участка от 23.11.2012 № 46-43-12 в редакции согласно приложению № 4 к настоящему Соглашению.

9. Изложить приложение № 4 к договору аренды лесного участка от 23.11.2012 № 46-43-12 в редакции согласно приложению № 5 к настоящему Соглашению.

10. Изложить приложение № 5 к договору аренды лесного участка от 23.11.2012 № 46-43-12 в редакции согласно приложению № 6 к настоящему Соглашению.

11. Изложить приложение № 6 к договору аренды лесного участка от 23.11.2012 № 46-43-12 в редакции согласно приложению № 7 к настоящему Соглашению.

12. Все не оговоренные настоящим Соглашением пункты договора действуют в прежней редакции.

13. Настоящее Соглашение подлежит обязательной государственной регистрации в течение 60 дней после его подписания и вступает в силу с даты государственной регистрации в соответствии с Федеральным законом от 21 июля 1997г. № 122-ФЗ «О государственной

Инд. № подл.	Подп. и дата	Взам. инв. №							Лист
			1750616/1218Д020-П-000.000.000-ОВОС-02-ТЧ						342
Изм.	Кол.уч.	Лист	№док.	Подпись	Дата				

регистрации прав на недвижимое имущество и сделок с ним».

14. Расходы по государственной регистрации настоящего Соглашения возлагаются на Арендатора.

15. Настоящее Соглашение составлено в трёх подлинных экземплярах, по одному для каждой из Сторон и один для регистрирующего органа.


Реквизиты и подписи сторон


Арендодатель:

Департамент лесного комплекса
Тюменской области
Адрес: 625000, г. Тюмень,
ул. Первомайская, 34/1
ИНН 7202138082, КПП 720301001,
ОГРН 1057200733831,
ОКПО 14862521
Телефон (3452) 690-355, факс 690-503

Арендатор:

Общество с ограниченной ответственностью
«РН-УВАТНЕФТЕГАЗ» (ООО «РН-УВАТНЕФТЕГАЗ»)
Адрес: 626170, Российская Федерация,
Тюменская область, Уватский район, село Уват,
улица Ленина, д. 77
(почтовый адрес: 625000, Российская Федерация,
Тюменская область, город Тюмень,
улица Ленина, д.67)
ИНН 7225003194, КПП 997150001, КПП 722501001
ОГРН 1027201295395
к/с 30101810900000000880 БИК 044525880
р/с 40702810800000005131 Банк «ВБРР» (АО)
Телефон (3452) 382-297, факс 382-162



М.П.  **Г.В. Громова**



М.П.  **П.В. Галямов**


Управление Федеральной службы по интеллектуальной собственности, патентам и товарным знакам по Тюменской области
(Управление Роспатента по Тюменской области)
Уватский округ
Номер регистрационного округа _____
Произведена государственная регистрация
Генерального соглашения
Дата регистрации **МАЙ 2010**
Код регистрации **7202138082/1006-354/2**
Регистратор  (И.О.) **О.Н. САМНИКОВА**

ИИНВ № подлп	Подп. и дата	Взам. инв. №
--------------	--------------	--------------

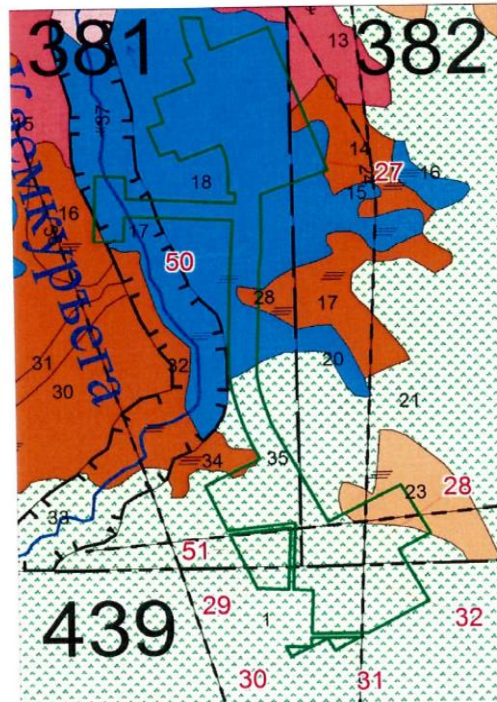
Изм.	Кол.уч.	Лист	№ док.	Подпись	Дата	1750616/1218Д020-П-000.000.000-ОВОС-02-ТЧ	Лист
							343

Приложение № 2
к дополнительному соглашению
от 11/12 2015г.

Приложение № 1
к договору аренды лесного участка
от 23.11.2012 № 46-43-12

СХЕМА
расположения и границы лесного участка

Тюменская область, Уватский район, Уватское лесничество, Мугенское участковое лесничество, кварталы 381(выд. 50(16-18,28,34-37),51(35,36)), 382(выд. 27(13-15),28(21,23,24)), 439(выд. 29(1),30(1),31(1),32(1)), площадь 89,1498 га.
Кадастровый номер: 72:18:00 00 000:123/3617,3618,3619,3620
Номер учетной записи в государственном лесном реестре: 1948-2015-10-18
Масштаб: 1:25 000



Условные знаки	Наименование
	Границы лесного участка, предоставляемого в аренду
439	Номера кварталов
23	Номера выделов

Громов
М.П. **Г.В. Громова**

П.В. Галямов
М.П. **П.В. Галямов**

Инд. № подл.	Подп. и дата	Взам. инв. №
--------------	--------------	--------------

Изм.	Кол.уч.	Лист	№ док.	Подпись	Дата	1750616/1218Д020-П-000.000.000-ОВОС-02-ТЧ	Лист
							344

Приложение Ш.1
Свидетельства о постановке на государственный учет объектов оказывающих
негативное воздействие на окружающую среду ООО «РН-Уватнефтегаз»

Усть-Тегусское месторождение

СВИДЕТЕЛЬСТВО
об актуализации учетных сведений об объекте,
оказывающем негативное воздействие на окружающую среду

№ СЕМJT5TF от 2018-04-26

Настоящее свидетельство в соответствии с положениями Федерального закона от 10.01.2002 №7-ФЗ "Об охране окружающей среды" выдано

Общество с ограниченной ответственностью "РН-Уватнефтегаз"

ОГРН 1027201295395

ИНН 7225003194

Код ОКПО 55452077

и подтверждает актуализацию сведений об эксплуатируемом объекте, оказывающем негативное воздействие на окружающую среду:

Усть-Тегусское месторождение

местонахождение объекта: Тюменская область, Уватский район, Усть-Тегусское месторождение

дата ввода объекта в эксплуатацию: 2009-10-01

тип объекта: Площадной

код объекта, оказывающего негативное воздействие на окружающую среду:

7	1	-	0	1	7	2	-	0	0	0	1	1	4	-	П
---	---	---	---	---	---	---	---	---	---	---	---	---	---	---	---

I-й категории, негативного воздействия на окружающую среду, включенном в федеральный государственный реестр объектов, оказывающих негативное воздействие на окружающую среду.

Инв. № подл.	Подп. и дата	Взам. инв. №							1750616/1218Д020-П-000.000.000-ОВОС-02-ТЧ	Лист
										345
Изм.	Кол.уч.	Лист	№док.	Подпись	Дата					



Перечень актуализированных сведений об объекте, оказывающем негативное воздействие на окружающую среду:

Изменение характеристик источников загрязнения ОС

Основания актуализации сведений об объекте, оказывающем негативное воздействие на окружающую среду:

Изменение характеристик технологических процессов/источников загрязнения ОС

Свидетельство применяется во всех предусмотренных случаях и подлежит замене в случае изменения приведенных в нем сведений, а также в случае порчи, утраты.

	 <p>Документ подписан электронной подписью СВЕДЕНИЯ О СЕРТИФИКАТЕ ЭП</p> <p>Кому выдан: Мартынчук Мария Ивановна Серийный номер: 22DA38 Кем выдан: УЦ Федерального казначейства</p>
---	--

ИИНВ_№_подп	Подп_и_дата	Взам_иинв_№								1750616/1218Д020-П-000.000.000-ОВОС-02-ТЧ	Лист 346
			Изм.	Кол.уч.	Лист	Недок.	Подпись	Дата			

Урненское месторождение

СВИДЕТЕЛЬСТВО
об актуализации учетных сведений об объекте,
оказывающем негативное воздействие на окружающую среду

№ CEQGUKWJ от 2018-04-26

Настоящее свидетельство в соответствии с положениями Федерального закона от 10.01.2002 №7-ФЗ "Об охране окружающей среды" выдано

Общество с ограниченной ответственностью "РН-Уватнефтегаз"

ОГРН 1027201295395

ИНН 7225003194

Код ОКПО 55452077

и подтверждает актуализацию сведений об эксплуатируемом объекте, оказывающем негативное воздействие на окружающую среду:

Урненское месторождение

местонахождение объекта: Тюменская область, Уватский район, Урненское месторождение

дата ввода объекта в эксплуатацию: 2009-09-01

тип объекта: **Площадной**

код объекта, оказывающего негативное воздействие на окружающую среду:

7	1	-	0	1	7	2	-	0	0	0	1	1	3	-	П
---	---	---	---	---	---	---	---	---	---	---	---	---	---	---	---

I-й категории, негативного воздействия на окружающую среду, включенном в федеральный государственный реестр объектов, оказывающих негативное воздействие на окружающую среду.

Инв. № подл.	Подп. и дата	Взам. инв. №							1750616/1218Д020-П-000.000.000-ОВОС-02-ТЧ	Лист
										347
Изм.	Кол.уч.	Лист	№док.	Подпись	Дата					

Перечень актуализированных сведений об объекте, оказывающем негативное воздействие на окружающую среду:

Изменение характеристик источников загрязнения ОС

Основания актуализации сведений об объекте, оказывающем негативное воздействие на окружающую среду:

Изменение характеристик технологических процессов/источников загрязнения ОС

Свидетельство применяется во всех предусмотренных случаях и подлежит замене в случае изменения приведенных в нем сведений, а также в случае порчи, утраты.



Документ подписан электронной подписью
СВЕДЕНИЯ О СЕРТИФИКАТЕ ЭП

Кому выдан: **Мартынчук Мария Ивановна**
Серийный номер: **22DA38**
Кем выдан: **УЦ Федерального казначейства**

Изн. № подлп	Подп. и дата					Взам. инв. №
Изм.	Кол.уч.	Лист	№ док.	Подпись	Дата	
1750616/1218Д020-П-000.000.000-ОВОС-02-ТЧ						Лист
						348

Радонежское месторождение

СВИДЕТЕЛЬСТВО
о постановке на государственный учет объекта
оказывающего негативное воздействие на окружающую среду
№ А0ЮК9ТЗ от 19.12.2016

Настоящее свидетельство в соответствии с положениями Федерального закона от 10.01.2002 №7-ФЗ "Об охране окружающей среды" выдано

Общество с ограниченной ответственностью "РН-Уватнефтегаз"

ОГРН 1027201295395

ИНН 7225003194

Код ОКПО 55452077

и подтверждает постановку на государственный учет в федеральный государственный реестр объектов, оказывающих негативное воздействие на окружающую среду, эксплуатируемого объекта

Радонежское месторождение

местонахождение объекта: Тюменская область, Уватский район,

Радонежское месторождение

дата ввода объекта в эксплуатацию: 01.10.2013

тип объекта: **Площадной**

и присвоение ему кода объекта, оказывающего негативное воздействие на окружающую среду,

7	1	-	0	1	7	2	-	0	0	0	2	0	8	-	П
---	---	---	---	---	---	---	---	---	---	---	---	---	---	---	---

и I-й категории, негативного воздействия на окружающую среду.

Свидетельство применяется во всех предусмотренных случаях и подлежит замене в случае изменения приведенных в нем сведений, а также в случае порчи, утраты.



Документ подписан электронной подписью
 СВЕДЕНИЯ О СЕРТИФИКАТЕ ЭП

Кому выдан: **Мартынчук Мария Ивановна**

Серийный номер: **147822**

Кем выдан: **УЦ Федерального казначейства**

ИИНВ	№ подп	Подп. и дата	Взам. инв. №

						1750616/1218Д020-П-000.000.000-ОВОС-02-ТЧ	Лист
Изм.	Кол.уч.	Лист	№док.	Подпись	Дата		349

Приложение Щ

Копии документов Производственной программы экологического мониторинга объектов размещения отходов ООО «РН-Уватнефтегаз». Усть-Тегусский лицензионный участок



УТВЕРЖАЮ
Генеральный директор
ООО «РН-Уватнефтегаз»
И.В. Онешко

По Доверенности
 № 324 от 12.11.18
 Исаенко Ю.В.

ПРОЕКТ
СИСТЕМЫ ЛОКАЛЬНОГО ЭКОЛОГИЧЕСКОГО
МОНИТОРИНГА УСТЬ-ТЕГУССКОГО
ЛИЦЕНЗИОННОГО УЧАСТКА

ФГАОУ ВО ТюмГУ
НИИ экологии и РИПР

Директор
Соромотин А.В.

г. ТЮМЕНЬ
 2018

ИИНВ № подлп	Подп. и дата	Взам. инв. №
--------------	--------------	--------------

Изм.	Кол.уч.	Лист	№ док.	Подпись	Дата
------	---------	------	--------	---------	------

1750616/1218Д020-П-000.000.000-ОВОС-02-ТЧ

Лист
 350



УТВЕРЖАЮ
 Генеральный директор
 ООО «РН-Уватнефтегаз»
 И.В. Онешко

По доверенности
 № 167 от 11.09.18
 Исаченко Ю.В.

Программа мониторинга состояния и загрязнения окружающей
 среды на территории объекта размещения отходов и в пределах его
 воздействия на окружающую среду для
Шламового амбара в районе куста №3
Усть-Тегусского месторождения
 (№ ГРОРО 72-00005-Х-00479-010814)

Генеральный директор
 ООО «ТюменьЭкоПроект»



В.А. Эсиева

г. ТЮМЕНЬ
 2018

Изм.	№ док.	Подп.	Дата

Формат А4

Изм.	№ подп.	Подп. и дата	Взам. инв. №

Изм.	Кол.уч.	Лист	№ док.	Подпись	Дата

1750616/1218Д020-П-000.000.000-ОВОС-02-ТЧ

Лист
 351



УТВЕРЖАЮ
Генеральный директор
ООО «РН-Уватнефтегаз»
И.В. Онешко

По доверенности
 № 727 от 11.09.18
 ИСАЧЕНКО Ю.В.

Программа мониторинга состояния и загрязнения окружающей среды на территории объекта размещения отходов и в пределах его воздействия на окружающую среду для
Шламового амбара в районе куста №1
Усть-Тегусского месторождения
 (№ ГРОРО 72-00006-Х-00479-010814)

Генеральный директор
ООО «ТюменьЭкоПроект»



В.А. Эсиева

г. ТЮМЕНЬ
2018

Изм.	№ док.	Подп.	Дата

Формат А4

Изм. № подл.	Подп. и дата	Взам. инв. №

Изм.	Кол.уч.	Лист	№ док.	Подпись	Дата

1750616/1218Д020-П-000.000.000-ОВОС-02-ТЧ

Лист
352



УТВЕРЖАЮ



**Генеральный директор
ООО «РН-Уватнефтегаз»
И.В. Онешко**

По доверенности
№ 127 от 11.04.18
СИО ИСАЧЕНКО Ю.В.

Программа мониторинга состояния и загрязнения окружающей среды на территории объекта размещения отходов и в пределах его воздействия на окружающую среду для
**Шламового амбара в районе куста №2
Усть-Тегусского месторождения**
(№ ГРОРО 72-00007-Х-00479-010814)

**Генеральный директор
ООО «ТюменьЭкоПроект»**



В.А. Эсиева

**г. ТЮМЕНЬ
2018**

Изм.	№ док.	Подп.	Дата

Изм.				
------	--	--	--	--

Формат А4

Изм. № подл.	
Подп. и дата	
Взам. инв. №	

Изм.	Кол.уч.	Лист	№ док.	Подпись	Дата

1750616/1218Д020-П-000.000.000-ОВОС-02-ТЧ

Лист
353



УТВЕРЖАЮ
Генеральный директор
ООО «РН-Уватнефтегаз»
И.В. Онешко

по доверенности
 № 127 от 11.04.18
 ФИО Исаченко Ю.В.

Программа мониторинга состояния и загрязнения окружающей среды на территории объекта размещения отходов и в пределах его воздействия на окружающую среду для
Шламового амбара в районе куста №8
Усть-Тегусского месторождения
 (№ ГРОРО 72-00009-Х-00479-010814)



Генеральный директор
ООО «ТюменьЭкоПроект»

В.А. Эсиева

г. ТЮМЕНЬ
 2018

Изм.	№ док.	Подп.	Дата

Изм. № подл.	Подп. и дата	Взам. инв. №

№ подл.	Подпись и дата	Взам. инв. №

Изм.	Кол.уч.	Лист	№ док.	Подпись	Дата

1750616/1218Д020-П-000.000.000-ОВОС-02-ТЧ

Лист
 354



УТВЕРЖАЮ
Генеральный директор
ООО «РН-Уватнефтегаз»
И.В. Онешко

По доверенности
№ 127 от 11.04.18
ФИО Исаченко Ю.В.

Программа мониторинга состояния и загрязнения окружающей
среды на территории объекта размещения отходов и в пределах его
воздействия на окружающую среду для
**Шламового амбара в районе куста №9
Усть-Тегусского месторождения**
(№ ГРОРО 72-00010-Х-00479-010814)



Генеральный директор
ООО «ТюменьЭкоПрект»

В.А. Эсиева

г. ТЮМЕНЬ
2018

Изм.	№ док.	Подп.	Дата

ИИНВ № подл	Подп. и дата	Взам. инв. №

Изм.	Кол.уч.	Лист	№ док.	Подпись	Дата

1750616/1218Д020-П-000.000.000-ОВОС-02-ТЧ

Лист
355



УТВЕРЖАЮ
 Генеральный директор
 ООО «РН-Уватнефтегаз»
 И.В. Онешко

по должности
 № 127 от 11.04.18
 Исаченко Ю.В.

Программа мониторинга состояния и загрязнения окружающей
 среды на территории объекта размещения отходов и в пределах его
 воздействия на окружающую среду для
**Шламового амбара в районе куста №4
 Усть-Тегусского месторождения**
 (№ ГРОРО 72-00033-Х-00592-250914)

Генеральный директор
 ООО «ТюменьЭкоПроект»



В.А. Эсиева

г. ТЮМЕНЬ
 2018

Формат А4

ИИНВ № подлп	Подп. и дата	Взам. инв. №

№ подлп.	Подпись и дата	Взам. инв. №

Изм.	№ док.	Подп.	Дата

Изм.	Кол.уч.	Лист	№ док.	Подпись	Дата

1750616/1218Д020-П-000.000.000-ОВОС-02-ТЧ

Лист
 356

Урненский лицензионный участок



УТВЕРЖАЮ
Генеральный директор
ООО «РН-Уватнефтегаз»
И.В. Онешко

По доверенности
 № 324 от 12.12.18
 Исаенко И.В.

ПРОЕКТ
СИСТЕМЫ ЛОКАЛЬНОГО ЭКОЛОГИЧЕСКОГО
МОНИТОРИНГА УРНЕНСКОГО ЛИЦЕНЗИОННОГО
УЧАСТКА

ФГАОУ ВО ТюмГУ
НИИ экологии и РИПР



Директор
Соромотин А.В.

г. ТЮМЕНЬ
 2018

ИИНВ_№_подп	Подп_и_дата	Взам_иинв_№
-------------	-------------	-------------

Изм.	Кол.уч.	Лист	№док.	Подпись	Дата
------	---------	------	-------	---------	------

1750616/1218Д020-П-000.000.000-ОВОС-02-ТЧ

Лист
 357



УТВЕРЖАЮ

**Генеральный директор
ООО «РН-Уватнефтегаз»
И.В. Онешко**

По доверенности
№ 82 от 14.02.18
г/о Комарниченко В.Р.

Программа мониторинга состояния и загрязнения окружающей
среды на территории объекта размещения отходов и в пределах его
воздействия на окружающую среду для
Шламового амбара в районе куста №1 Урненского месторождения
(№ ГРОРО 72-00002-Х-00479-010814)

Изм. № подл.	Подпись и дата	Взам. инв. №

**Генеральный директор
ООО «ТюменьЭкоПроект»**



В.А. Эсиева

**г. ТЮМЕНЬ
2018**

Изм.	№ док.	Подп.	Дата

Изм. № подл.	Подп. и дата	Взам. инв. №

Изм.	Кол.уч.	Лист	№ док.	Подпись	Дата

1750616/1218Д020-П-000.000.000-ОВОС-02-ТЧ

Лист
358



УТВЕРЖАЮ

Генеральный директор
ООО «РН-Уватнефтегаз»
И.В. Онешко



Доверенности
№ 22 от 14.02.18
Компанченко В.Р.

Программа мониторинга состояния и загрязнения окружающей
среды на территории объекта размещения отходов и в пределах его
воздействия на окружающую среду для
Шламового амбара в районе куста №3 Урненского месторождения

(№ ГРОРО 72-00003-Х-00479-010814)

Генеральный директор
ООО «ТюменьЭкоПроект»



В.А. Эсиева

г. ТЮМЕНЬ
2018

Изм.	№ док.	Подп.	Дата

Формат А4

Изн. № подл.	Подп. и дата	Взам. инв. №

Изм.	Кол.уч.	Лист	№ док.	Подпись	Дата

1750616/1218Д020-П-000.000.000-ОВОС-02-ТЧ

Лист
359



УТВЕРЖАЮ
 Генеральный директор
 ООО «РН-Уватнефтегаз»
 И.В. Онешко

По доверенности
 № 82 от 14.02.18
 ООО Колланченко В.Р.

Программа мониторинга состояния и загрязнения окружающей среды на территории объекта размещения отходов и в пределах его воздействия на окружающую среду для
Шламового амбара в районе куста №5 Урненского месторождения

(№ ГРОРО 72-00004-X-00479-010814)

Генеральный директор
 ООО «ТюменьЭкоПроект»



В.А. Эсиева

г. ТЮМЕНЬ
 2018

Изм.	№ док.	Подп.	Дата

Изм. № подл.	Подпись и дата	Взам. инв. №

Изм. № подл.	Подп. и дата	Взам. инв. №

Изм.	Кол.уч.	Лист	№ док.	Подпись	Дата

1750616/1218Д020-П-000.000.000-ОВОС-02-ТЧ

Лист
 360

Кеумский лицензионный участок. Радонежское месторождение



УТВЕРЖАЮ

**Генеральный директор
ООО «РН-Уватнефтегаз»
И.В. Онешко**

По доверенности
№ 324 от 12.12.18
Исаченко Н.В.

**ПРОЕКТ
СИСТЕМЫ ЛОКАЛЬНОГО ЭКОЛОГИЧЕСКОГО
МОНИТОРИНГА КЕУМСКОГО ЛИЦЕНЗИОННОГО
УЧАСТКА**

**ФГАОУ ВО ТюмГУ
НИИ экологии и РИПР**



**Директор
Соромотин А.В.**

г. ТЮМЕНЬ
2018

ИИНВ	№ подп	Подп и дата	Взам	ИИНВ	№

Изм.	Ко

1750616/



Приложение Э
Копии природоохранной документации

Нормативы образования отходов и лимиты на их размещение



ФЕДЕРАЛЬНАЯ СЛУЖБА ПО НАДЗОРУ
В СФЕРЕ ПРИРОДОПОЛЬЗОВАНИЯ
**УПРАВЛЕНИЕ ФЕДЕРАЛЬНОЙ
СЛУЖБЫ ПО НАДЗОРУ В СФЕРЕ
ПРИРОДОПОЛЬЗОВАНИЯ
(РОСПРИРОДНАДЗОРА)
ПО ТЮМЕНСКОЙ ОБЛАСТИ**
(Управление Росприроднадзора по Тюменской области)
ул. Республики, д.55, г. Тюмень, 625000
т. (3452) 39-09-40, т./факс 39-07-99
E-mail: rpn72@rpn.gov.ru

№ _____
на № _____

«Утверждаю»
Руководитель Управления
Росприроднадзора
по Тюменской области

М.И. Мартынчук
«28» ноября 2016 г.

Нормативы образования отходов и лимиты на их размещение

На основании приказа Управления Росприроднадзора по Тюменской области от 28.11.2016г. № 921-н

Выдан: Обществу с ограниченной ответственностью «РН-Уватнефтегаз»

ИНН: 7225003194

Юридический адрес: 626170, Тюменская область, Уватский район, с. Уват, ул. Иртышская, 19

Фактический адрес: Тюменская область, Уватский район, Урненское месторождение, Усть-Тегусское месторождение

ОКТМО: 71648000

Утверждены нормативы образования отходов, осредненные за год

2016г. – 37		2016г. – 31300,004	
2017г. – 37		2017г. – 30251,294	
2018г. – 37		2018г. – 38640,474	
2019г. – 37	наименований отходов в количестве	2019г. – 22910,714	Т
2020г. – 37		2020г. – 32648,514	
2021г. – 34		2021г. – 5083,714	

Утверждены лимиты на размещение отходов производства и потребления

2016г. – 25		2016г. – 24250,970	
2017г. – 25		2017г. – 23298,690	
2018г. – 25		2018г. – 30916,870	
2019г. – 25	наименований отходов в количестве	2019г. – 16632,800	Т
2020г. – 25		2020г. – 25503,230	
2021г. – 23		2021г. – 444,180	

Сведения об утвержденных нормативах образования отходов и лимитах на их размещение приведены в приложении, являющемся неотъемлемой частью настоящего документа

Регистрационный номер документа об утверждении нормативов образования отходов и лимитов на их размещение
Дата регистрации документа об утверждении нормативов образования отходов и лимитов на их размещение

181/л

«28» ноября 2016г.

ИИНВ	№ подлп	Подп. и дата	Взам. инв. №

Изм.	Кол.уч.	Лист	№док.	Подпись	Дата

1750616/1218Д020-П-000.000.000-ОВОС-02-ТЧ

Лист

362

ИИНВ. № подл.	Подд. и дата	Взам. инв. №
---------------	--------------	--------------

Изм.	Кол.уч.	Лист	№ док.	Подпись	Дата
------	---------	------	--------	---------	------

Приложение к документу об утверждении нормативов образования отходов и лимитов на их размещение, выданному 28-го ноября 2016г., ФЛГ № 181/Л

НОРМАТИВЫ ОБРАЗОВАНИЯ ОТХОДОВ И ЛИМИТЫ НА ИХ РАЗМЕЩЕНИЕ

№ п/п	Наименование вида отходов	Код отхода по ФККО	Класс опасности для окружающей среды	Норматив образования отходов, осредненный за год, тонн						Лимиты на размещение отходов, тонн						Наименование объекта размещения отходов	Наименование объекта размещения отходов	Лимиты на размещение отходов в ГРОРО	Лимиты на размещение отходов, тонн в том числе по годам
				Отходы переработки на размещение другим индивидуальным предпринимателем или юридическим лицом						Отходы размещения на территории предприятия									
				2016	2017	2018	2019	2020	2021	2016	2017	2018	2019	2020	2021				
1	Давильные, ртутно-кварцевые, люминесцентные, утиляжные, погребельные свойства	4 71 101 01 52 1	1	0,331	0,331	0,331	0,331	0,331	0,331	0,331	0,331	0,331	0,331	0,331	0,331	0,331	0,331	0,331	
2	Аккумуляторы свинцовые отработанные, с неисправлением, с электролитом	9 20 110 01 52 2	2	1,171	1,171	1,171	1,171	1,171	1,171	1,171	1,171	1,171	1,171	1,171	1,171	1,171	1,171	1,171	
3	Отходы минеральных масел компрессорных	4 06 166 01 31 3	3	34,950	34,950	34,950	34,950	34,950	34,950	34,950	34,950	34,950	34,950	34,950	34,950	34,950	34,950	34,950	
4	Отходы минеральных масел индустриальных	4 06 130 01 31 3	3	0,422	0,422	0,422	0,422	0,422	0,422	0,422	0,422	0,422	0,422	0,422	0,422	0,422	0,422	0,422	
5	Шахи очистки емкостей и трубопроводов от нефти и нефтепродуктов	4 06 120 02 29 3	3	2395,920	2395,920	2395,920	2395,920	2395,920	2395,920	2395,920	2395,920	2395,920	2395,920	2395,920	2395,920	2395,920	2395,920	2395,920	
6	Песок, загрязненный нефтью или нефтепродуктами (содержание нефти или нефтепродуктов 15 % и более)	9 11 201 01 39 3	3	1086,750	1086,750	1086,750	1086,750	1086,750	1086,750	1086,750	1086,750	1086,750	1086,750	1086,750	1086,750	1086,750	1086,750	1086,750	
7	Расстои буровые при бурении нефтяных скважин отработанные маломасляные	2 91 110 01 39 4	4	10455,800	10037,560	13383,420	7109,950	10874,030	3518,042	3518,042	3518,042	3518,042	3518,042	3518,042	3518,042	3518,042	3518,042	3518,042	
Итого отходов I класса опасности:				0,331	0,331	0,331	0,331	0,331	0,331	0,331	0,331	0,331	0,331	0,331	0,331	0,331	0,331		
Итого отходов II класса опасности:				1,171	1,171	1,171	1,171	1,171	1,171	1,171	1,171	1,171	1,171	1,171	1,171	1,171	1,171	1,171	
Итого отходов III класса опасности:				3518,042	3518,042	3518,042	3518,042	3518,042	3518,042	3518,042	3518,042	3518,042	3518,042	3518,042	3518,042	3518,042	3518,042	3518,042	

1750616/1218Д020-П-000.000.000-ОВОС-02-ТЧ

к документу об утверждении перспектив образования отходов и лимитов на их размещение, выданному 28. ноября 2019 г. № 181/Д

8	Шлаки буровые при бурении, связанном с добычей сырой нефти, намотанные	4	13350,990	12816,990	17089,270	9078,070	14185,020	9078,070	17089,270	12816,990	13350,990	66520,900	72-00000-3-00348-Усть-Туринского м/р	14185,020	9078,070	17089,270	12816,990	13350,990	66520,900	72-00000-3-00348-Усть-Туринского м/р	
9	Воды сточные буровые при бурении, связанном с добычей сырой нефти, намотанные	4	2409,500	2313,070	3084,070	1638,380	2505,750	1638,380	2505,750	2313,070	2409,500		Использование с целью внутриагитации о давление в системе ППД								
10	Обторможенный материал, загрязненный нефтью или нефтепродуктами (содержание нефти или нефтепродуктов менее 15%)	4	3,860	3,860	3,860	3,860	3,860	3,860	3,860	3,860	3,860	19,300	72-00013-Х-00479-010814	3,860	3,860	3,860	3,860	3,860	19,300	72-00013-Х-00479-010814	
11	Пролитыг кератиносский на основе кварцевого песка, загрязненный нефтью (содержание нефти менее 15%)	4	107,400	107,400	107,400	107,400	107,400	107,400	107,400	107,400	107,400	537,000	72-00013-Х-00479-010814	107,400	107,400	107,400	107,400	107,400	537,000	72-00013-Х-00479-010814	
12	Отходы из ячеек несортировальные (исключая крупногабаритные)	4	12,670	12,670	12,670	12,670	12,670	12,670	12,670	12,670	12,670	63,350	72-00013-Х-00479-010814	12,670	12,670	12,670	12,670	12,670	63,350	72-00013-Х-00479-010814	
13	Шлак стартовый	4	0,460	0,460	0,460	0,460	0,460	0,460	0,460	0,460	0,460	2,300	72-00013-Х-00479-010814	0,460	0,460	0,460	0,460	0,460	2,300	72-00013-Х-00479-010814	
14	Мусор от офисных и бытовых помещений организаций несортированный (исключая крупногабаритный)	4	5,280	5,280	5,280	5,280	5,280	5,280	5,280	5,280	5,280	26,400	72-00013-Х-00479-010814	5,280	5,280	5,280	5,280	5,280	26,400	72-00013-Х-00479-010814	
15	Из небытовых биологических отходов сооружений хозяйственно-бытовых и санитарных сточных вод	4	2,900	2,900	2,900	2,900	2,900	2,900	2,900	2,900	2,900	14,500	72-00012-Х-00479-010814	2,900	2,900	2,900	2,900	2,900	14,500	72-00012-Х-00479-010814	
16	Отходы прочих теплоизоляционных материалов на основе минерального волокна неаграрные	4	2,178	2,178	2,178	2,178	2,178	2,178	2,178	2,178	2,178	10,890	72-00012-Х-00479-010814	2,178	2,178	2,178	2,178	2,178	10,890	72-00012-Х-00479-010814	

ИИНВ_№_подп	Подд_и_дата	Взам_инв_№

Изм.	Кол.уч.	Лист	№док.	Подпись	Дата

1750616/1218Д020-П-000.000.000-ОВОС-02-ТЧ

Лист
364

ФЕДЕРАЛЬНАЯ СЛУЖБА ПО НАДЗОРУ В СФЕРЕ ПРИРОДОПОЛЬЗОВАНИЯ
УПРАВЛЕНИЕ ФЕДЕРАЛЬНОЙ СЛУЖБЫ ПО НАДЗОРУ В СФЕРЕ
ПРИРОДОПОЛЬЗОВАНИЯ (РОСПРИРОДНАДЗОР) ПО ТЮМЕНСКОЙ ОБЛАСТИ

П Р И К А З

г. ТЮМЕНЬ

№ 92/1-16

Об утверждении нормативов образования отходов и лимитов на их размещение для Общества с ограниченной ответственностью «РН-Уватнефтегаз» (ООО «РН-Уватнефтегаз»)

В соответствии с Федеральным законом от 24 июня 1998 г. N 89-ФЗ «Об отходах производства и потребления», приказом Министерства природных ресурсов и экологии Российской Федерации от 25 февраля 2010 г. № 50 «О порядке разработки и утверждения нормативов образования отходов и лимитов на их размещение» и Положением об Управлении Федеральной службы по надзору в сфере природопользования (Росприроднадзор) по Тюменской области, утвержденным приказом Федеральной службы по надзору в сфере природопользования № 502 от 24 августа 2016г., п р и к а з ы в а ю:

1. Утвердить нормативы образования отходов и лимиты на их размещение на основании комплекта обосновывающих расчетов, материалов и документов – проекта нормативов образования отходов и лимитов на их размещении ООО «РН-Уватнефтегаз» (площадки по адресу: Тюменская область, Уватский район, Урненское месторождение, Усть-Тегусское месторождение), сроком на 5 лет с 28.11.2016г. по 28.11.2021г. при условии ежегодного представления юридическим лицом технического отчёта по обращению с отходами.
2. Контроль за исполнением приказа возложить на временно исполняющего обязанности заместителя начальника отдела государственной экологической экспертизы и нормирования (И.А. Путилова).

Руководитель



М.И. Мартынчук

Радонежское месторождение

Инв. № подл.	Подп. и дата					Взам. инв. №				
	Изм.	Кол.уч.	Лист	№ док.	Подпись	Дата				
						1750616/1218Д020-П-000.000.000-ОВОС-02-ТЧ				Лист
										366



ФЕДЕРАЛЬНАЯ СЛУЖБА ПО НАДЗОРУ
В СФЕРЕ ПРИРОДОПОЛЬЗОВАНИЯ
УПРАВЛЕНИЕ ФЕДЕРАЛЬНОЙ
СЛУЖБЫ ПО НАДЗОРУ В СФЕРЕ
ПРИРОДОПОЛЬЗОВАНИЯ
(РОСПРИРОДНАДЗОР)
ПО ТЮМЕНСКОЙ ОБЛАСТИ
(Управление Росприроднадзора по Тюменской области)

ул. Республики, д.55, г. Тюмень, 625000
т. (3452) 39-09-40, т./факс 39-07-99
E-mail: rpn72@rpn.gov.ru

№ _____
на № _____

«Утверждаю»
Временно исполняющий
обязанности Руководителя
Управления Росприроднадзора
по Тюменской области

И.И. Антипкина

«31» августа 2018 г.



Нормативы образования отходов и лимиты на их размещение

На основании приказа Управления Росприроднадзора по Тюменской области от 31.08.2018 г. № 495-н

Выдан: Обществу с ограниченной ответственностью «РН-Уватнефтегаз»
(ООО ««РН-Уватнефтегаз»»)

ИНН: 7225003194

Юридический адрес: 626170, Тюменская область, с. Уват, ул. Иртышская д.19

Фактический адрес: Тюменская обл., Уватский район, Радонежское месторождение

ОКТМО: 71648000

Утверждены годовые нормативы образования отходов производства и потребления

22 наименований отходов в количестве 75706,6025 Т

Утверждены лимиты на размещение отходов производства и потребления

2018г. – 11	наименований отходов в количестве	2018г. – 13,8663	Т
2019г. – 12		2019г. – 26375,5821	
2020г. – 12		2020г. – 26375,5821	
2021г. – 12		2021г. – 26375,5821	
2022г. – 12		2022г. – 35,797304	
2023г. – 12		2023г. – 35,797304	

Сведения об утвержденных нормативах образования отходов и лимитах на их размещение приведены в приложении, являющемся неотъемлемой частью настоящего документа

Регистрационный номер документа об утверждении нормативов образования отходов и лимитов на их размещение 82/л
Дата регистрации документа об утверждении нормативов образования отходов и лимитов на их размещение «31» августа 2018 г.

Инв. № подл.	Подп. и дата	Взам. инв. №

						1750616/1218Д020-П-000.000.000-ОВОС-02-ТЧ	Лист
Изм.	Кол.уч.	Лист	№док.	Подпись	Дата		367

ИИНВ № подл	Подд. и дата	Взаим. инв. №
-------------	--------------	---------------

Изм.	Кол.уч.	Лист	№ док.	Подпись	Дата
------	---------	------	--------	---------	------

1750616/1218Д020-П-000.000.000-ОВОС-02-ТЧ

Лист
368

Примечание
в документе об утверждении программы обращения отходов и лимитов на их размещение, выданных 22 августа 2018 г., № 50, ПОРЯДОК ОБРАЩЕНИЯ ОТХОДОВ И ЛИМИТЫ НА ИХ РАЗМЕЩЕНИЕ

№ п/п	Наименование вида отходов	Код отхода по ОККО	Класс опасности для окружающей среды	Некорр. образования в т/г	Отходы, подлежащие разложению (по разложению другим индивидуальным подразделениям или поручителям заводу)										Отходы, подлежащие разложению на металлургических (собственных) объектах, разделение отходов										
					Итого отходов I класса опасности:					Итого отходов II класса опасности:					Итого	в том числе по годам									
					1	2	3	4	5	6	7	8	9	10		11	12	13	14	15	16	17	18	19	20
1	2	3	4	5	6	7	8	9	10	11	12	13	14	15	16	17	18	19	20	21	22	23	24	25	26
1	2	3	4	5	6	7	8	9	10	11	12	13	14	15	16	17	18	19	20	21	22	23	24	25	26
1	2	3	4	5	6	7	8	9	10	11	12	13	14	15	16	17	18	19	20	21	22	23	24	25	26
1	2	3	4	5	6	7	8	9	10	11	12	13	14	15	16	17	18	19	20	21	22	23	24	25	26
1	2	3	4	5	6	7	8	9	10	11	12	13	14	15	16	17	18	19	20	21	22	23	24	25	26
1	2	3	4	5	6	7	8	9	10	11	12	13	14	15	16	17	18	19	20	21	22	23	24	25	26
1	2	3	4	5	6	7	8	9	10	11	12	13	14	15	16	17	18	19	20	21	22	23	24	25	26
1	2	3	4	5	6	7	8	9	10	11	12	13	14	15	16	17	18	19	20	21	22	23	24	25	26
1	2	3	4	5	6	7	8	9	10	11	12	13	14	15	16	17	18	19	20	21	22	23	24	25	26
1	2	3	4	5	6	7	8	9	10	11	12	13	14	15	16	17	18	19	20	21	22	23	24	25	26
1	2	3	4	5	6	7	8	9	10	11	12	13	14	15	16	17	18	19	20	21	22	23	24	25	26
1	2	3	4	5	6	7	8	9	10	11	12	13	14	15	16	17	18	19	20	21	22	23	24	25	26
1	2	3	4	5	6	7	8	9	10	11	12	13	14	15	16	17	18	19	20	21	22	23	24	25	26
1	2	3	4	5	6	7	8	9	10	11	12	13	14	15	16	17	18	19	20	21	22	23	24	25	26
1	2	3	4	5	6	7	8	9	10	11	12	13	14	15	16	17	18	19	20	21	22	23	24	25	26
1	2	3	4	5	6	7	8	9	10	11	12	13	14	15	16	17	18	19	20	21	22	23	24	25	26
1	2	3	4	5	6	7	8	9	10	11	12	13	14	15	16	17	18	19	20	21	22	23	24	25	26
1	2	3	4	5	6	7	8	9	10	11	12	13	14	15	16	17	18	19	20	21	22	23	24	25	26
1	2	3	4	5	6	7	8	9	10	11	12	13	14	15	16	17	18	19	20	21	22	23	24	25	26
1	2	3	4	5	6	7	8	9	10	11	12	13	14	15	16	17	18	19	20	21	22	23	24	25	26
1	2	3	4	5	6	7	8	9	10	11	12	13	14	15	16	17	18	19	20	21	22	23	24	25	26
1	2	3	4	5	6	7	8	9	10	11	12	13	14	15	16	17	18	19	20	21	22	23	24	25	26
1	2	3	4	5	6	7	8	9	10	11	12	13	14	15	16	17	18	19	20	21	22	23	24	25	26
1	2	3	4	5	6	7	8	9	10	11	12	13	14	15	16	17	18	19	20	21	22	23	24	25	26
1	2	3	4	5	6	7	8	9	10	11	12	13	14	15	16	17	18	19	20	21	22	23	24	25	26
1	2	3	4	5	6	7	8	9	10	11	12	13	14	15	16	17	18	19	20	21	22	23	24	25	26
1	2	3	4	5	6	7	8	9	10	11	12	13	14	15	16	17	18	19	20	21	22	23	24	25	26
1	2	3	4	5	6	7	8	9	10	11	12	13	14	15	16	17	18	19	20	21	22	23	24	25	26
1	2	3	4	5	6	7	8	9	10	11	12	13	14	15	16	17	18	19	20	21	22	23	24	25	26
1	2	3	4	5	6	7	8	9	10	11	12	13	14	15	16	17	18	19	20	21	22	23	24	25	26
1	2	3	4	5	6	7	8	9	10	11	12	13	14	15	16	17	18	19	20	21	22	23	24	25	26
1	2	3	4	5	6	7	8	9	10	11	12	13	14	15	16	17	18	19	20	21	22	23	24	25	26
1	2	3	4	5	6	7	8	9	10	11	12	13	14	15	16	17	18	19	20	21	22	23	24	25	26
1	2	3	4	5	6	7	8	9	10	11	12	13	14	15	16	17	18	19	20	21	22	23	24	25	26
1	2	3	4	5	6	7	8	9	10	11	12	13	14	15	16	17	18	19	20	21	22	23	24	25	26
1	2	3	4	5	6	7	8	9	10	11	12	13	14	15	16	17	18	19	20	21	22	23	24	25	26
1	2	3	4	5	6	7	8	9	10	11	12	13	14	15	16	17	18	19	20	21	22	23	24	25	26
1	2	3	4	5	6	7	8	9	10	11	12	13	14	15	16	17	18	19	20	21	22	23	24	25	26
1	2	3	4	5	6	7	8	9	10	11	12	13	14	15	16	17	18	19	20	21	22	23	24	25	26
1	2	3	4	5	6	7	8	9	10	11	12	13	14	15	16	17	18	19	20	21	22	23	24	25	26
1	2	3	4	5	6	7	8	9	10	11	12	13	14	15	16	17	18	19	20	21	22	23	24	25	26
1	2	3	4	5	6	7	8	9	10	11	12	13	14	15	16	17	18	19	20	21	22	23	24	25	26
1	2	3	4	5	6	7	8	9	10	11	12	13	14	15	16	17	18	19	20	21	22	23	24	25	26
1	2	3	4	5	6	7	8	9	10	11	12	13	14	15	16	17	18	19	20	21	22	23	24	25	26
1	2	3	4	5	6	7	8	9	10	11	12	13	14	15	16	17	18	19	20	21	22	23	24	25	26
1	2	3	4	5	6	7	8	9	10	11	12	13	14	15	16	17	18	19	20	21	22	23	24	25	26
1	2	3	4	5	6	7	8	9	10	11	12	13	14	15	16	17	18	19	20	21	22	23	24	25	26
1	2	3	4	5	6	7	8	9	10	11	12	13	14	15	16	17	18	19	20	21	22	23	24	25	26
1	2	3	4	5	6	7	8	9	10	11	12	13	14	15	16	17	18	19	20	21	22	23	24	25	26
1	2	3	4	5	6	7	8	9	10	11	12	13	14	15	16	17	18	19	20	21	22	23	24	25	26
1	2	3	4	5	6	7	8	9	10	11	12	13	14	15	16	17	18	19	20	21	22	23	24	25	26
1	2	3	4	5	6	7	8	9	10	11	12	13	14	15	16	17	18	19	20	21	22	23	24	25	26
1	2	3	4	5	6	7	8	9	10	11	12	13	14	15	16	17	18	19	20	21	22	23	24	25	26
1	2	3	4	5	6	7	8	9	10	11	12	13	14	15	16	17	18	19	20	21	22	23	24	25	26
1	2	3	4	5	6	7	8	9	10	11	12	13	14	15	16	17	18	19	20	21	22	23	24	25	26
1	2	3	4	5	6	7	8	9	10	11	12	13	14	15	16	17	18	19	20	21					



ФЕДЕРАЛЬНАЯ СЛУЖБА ПО НАДЗОРУ В СФЕРЕ ПРИРОДОПОЛЬЗОВАНИЯ
УПРАВЛЕНИЕ ФЕДЕРАЛЬНОЙ СЛУЖБЫ ПО НАДЗОРУ В СФЕРЕ
ПРИРОДОПОЛЬЗОВАНИЯ (РОСПРИРОДНАДЗОРА) ПО ТЮМЕНСКОЙ ОБЛАСТИ

П Р И К А З

г. ТЮМЕНЬ

31.08.2018

№ 495-Н

Об утверждении нормативов образования отходов и лимитов на их размещение для Общества с ограниченной ответственностью «РН-Уватнефтегаз» (ООО «РН-Уватнефтегаз»)

В соответствии с Федеральным законом от 24 июня 1998 г. N 89-ФЗ «О отходах производства и потребления», приказом Министерства природных ресурсов и экологии Российской Федерации от 25 февраля 2010 г. № 50 «О порядке разработки и утверждения нормативов образования отходов и лимитов на их размещение» и Положением об Управлении Федеральной службы по надзору в сфере природопользования (Росприроднадзор) по Тюменской области утвержденным приказом Федеральной службы по надзору в сфере природопользования № 502 от 24 августа 2016г., п р и к а з ы в а ю:

1. Утвердить нормативы образования отходов и лимиты на их размещение на основании комплекта обосновывающих расчетов, материалов и документов проекта нормативов образования отходов и лимитов на их размещение ООО «РН-Уватнефтегаз» (площадка по адресу: Тюменская область, Уватский район Радонежское месторождение), сроком на 5 лет с 31.08.2018г. по 31.08.2023г. при условии ежегодного представления юридическим лицом технического отчёта по обращению с отходами.

2. Контроль за исполнением приказа возложить на заместителя начальника отдела государственной экологической экспертизы и нормирования (С.А. Фёдорова).

Временно исполняющий
обязанности Руководителя



И.И. Антипкин

Инв. № подл.	Подп. и дата	Взам. инв. №							1750616/1218Д020-П-000.000.000-ОВОС-02-ТЧ	Лист
			Изм.	Кол.уч.	Лист	№ док.	Подпись	Дата	370	

Приложение Ю
Письмо Департамента лесного комплекса Тюменской области «О рассмотрении проекта
рекультивации»



**ДЕПАРТАМЕНТ
ЛЕСНОГО КОМПЛЕКСА
ТЮМЕНСКОЙ ОБЛАСТИ**
ул. Первомайская, д. 34, к.1
г. Тюмень, 625004,
тел. (3452) 42-74-55, факс 42-76-03
e-mail: DLK_TO@72to.ru

Заместителю генерального директора
ООО «ТПИ»

Э.Н. Гапончиков

13.12.2019 № 8429-19

Email: NosikVA@tftot.ru

На 269 от 04.12.2019

*О рассмотрении
проекта рекультивации*

Уважаемый Эдуард Николаевич!

На Ваше обращение по вопросу рассмотрения и согласования проектов рекультивации нарушенных земель по объекту: «Разработка проектов ликвидации буровых шламовых амбаров на территории Усть-Тегусского, Урненского, Радонежского месторождений и рекультивации прилегающих нарушенных земель», расположенному на территории Уватского лесничества сообщая следующее.

Содержание проекта, мероприятия по рекультивации земель и их сроки проведения соответствуют требованиям постановления Правительства Российской Федерации от 10.07.2018 № 800 «О проведении рекультивации и консервации земель», лесохозяйственного регламента Уватского лесничества и Лесному плану Тюменской области.

Директор



Н.Ф.Пуртов

*Бродт Лея Витальевна
(3452)427-480*

Инв. № подл.	Подп. и дата	Взам. инв. №					1750616/1218Д020-П-000.000.000-ОВОС-02-ТЧ	Лист
								371
Изм.	Кол.уч.	Лист	Недок.	Подпись	Дата			

Приложение Я
Информация о вывозе воды при ликвидации пожарных водоемов



ОБЩЕСТВО С ОГРАНИЧЕННОЙ ОТВЕТСТВЕННОСТЬЮ «РН-УВАТНЕФТЕГАЗ»
(ООО «РН-Уватнефтегаз»)

Почтовый адрес: ул. Ленина, д. 67, г. Тюмень, Тюменская обл., 625000
Юридический адрес: ул. Иртышская, дом 19, с. Уват, с.п. Уватское, м.р. Уватский, Тюменская обл., 626170
Телефон: (3452) 38 99 99, факс: (3452) 38 21 62, e-mail: rn-uvatng@rosneft.ru
ОКПО 55452077, ОГРН 1027201295395, ИНН/КПП 7225003194/997150001

от 03.12.2021 № 04-ИСХ-0898

на № _____ от _____

Генеральному директору
ООО "ТюменьПромИзвскания"

Б.Б. Куропаткину

О направлении информации

Уважаемый Борис Борисович!

В рамках "Разработки проектов ликвидации буровых шламовых амбаров на территории Усть-Тегусского, Урненского, Радонежского месторождений и рекультивации прилегающих нарушенных земель» и прохождения данным проектом государственной экологической экспертизы ООО "РН-Уватнефтегаз" сообщает, что вода из резервных противопожарных водоемов при выполнении работ по их ликвидации будет вывезена на ближайшие площадочные объекты по подготовке нефти и газа:

- с кустов скважин №№ 1, 2, 3, 4, 5 Усть-Тегусского месторождения - на ЦПС Усть-Тегусского месторождения,

- с кустов скважин №№ 1, 2 бис, 5 Урненского месторождения - на УПСВ Урненского месторождения

в колодцы промливневой канализации, с последующей очисткой в резервуарах очистных сооружений и использованием в системе поддержания пластового давления.

Технические условия на выполнение данных работ будут выданы при разработке проектов ликвидации вышеуказанных кустов скважин.

С уважением,
Заместитель генерального
директора по промышленной
безопасности, охране труда и
окружающей среды

ПОДПИСАНО ПРОСТОЙ ЭЛЕКТРОННОЙ
ПОДПИСЬЮ
03.12.2021 09:46:49
Компанченко Владимир Рудольфович
Заместитель генерального директора по ПБОТОС
ООО "РН-Уватнефтегаз"
Сертификат №
59D1CASF6C794F387F95D26DC8E6FF72ABCE4BEE
Действителен с 10.06.2020 по 12.06.2022

В.Р. Компанченко

Исп. Сулейманова Зухра Магдановна
8(3452)389-999, доб. 1064
ZMSuleimsnova@uvng.rosneft.ru

ИИНВ № подл	Подп. и дата	Взам. инв. №
-------------	--------------	--------------

						1750616/1218Д020-П-000.000.000-ОВОС-02-ТЧ	Лист
Изм.	Кол.уч.	Лист	№док.	Подпись	Дата		372

Таблица регистрации изменений

Таблица регистрации изменений								
Изм.	Номера листов (страниц)				Всего страниц в док.	Номер док.	Подп.	Дата
	Измененных	Замененных	Новых	Аннулированных				
1	-	все	-	-	373	89-21	<i>Кросс</i>	20.10.21
2		все			377	105-21	<i>Кросс</i>	02.12.21

Изм. № подл.	Подп. и дата	Взам. инв. №

Изм.	Кол.уч.	Лист	№ док.	Подпись	Дата	1750616/1218Д020-П-000.000.000-ОВОС-02-ТЧ	Лист 373
------	---------	------	--------	---------	------	---	-------------